



---

АКАДЕМІЯ НАУК УКРАЇНСЬКОЇ РСР

•  
АРХЕОГРАФІЧНА КОМІСІЯ

•  
ІНСТИТУТ ІСТОРІЇ УКРАЇНИ

•  
ЦЕНТРАЛЬНИЙ ДЕРЖАВНИЙ ВІЙСЬКОВО-ІСТОРИЧНИЙ АРХІВ СРСР

•  
ДОНЕЦЬКИЙ ДЕРЖАВНИЙ УНІВЕРСИТЕТ


•

---


ОПИСОВО-  
СТАТИСТИЧНІ  
ДЖЕРЕЛА







Описи  
АРКІВСЬКОГО  
НАМІСНИЦТВА  
кінця  
XVIII  
ст.



КИЇВ  
НАУКОВА ДУМКА  
1991

**Упорядники**  
В. О. ПІРКО, О. І. ГУРЖІЙ

*Описи Харківського намісництва кінця XVIII ст.: Описово-статистичні джерела / АН УРСР. Археограф. комісія та ін. Упоряд. В. О. Пірко, О. І. Гуржій; Редкол. П. С. Сохань (відп. ред.) та ін.— К. : Наук. думка, 1991.— ...с.— ISBN 5-12-002041-0*

*Видання продовжує серію публікацій описово-статистичних джерел, початок якій було покладено випуском описів Київського намісництва. До нього увійшли оригінальні рукописні та друківані пам'ятки, у яких подано характеристику території Слобідської України, її адміністративно-політичного устрою, наводиться кількісний склад та соціально-етнічна структура населення, описуються його побут та культура на кінець XVIII ст.*

*Для істориків, етнографів, економістів, архітекторів, викладачів та студентів вузів, усіх, хто цікавиться історичним минулим нашої країни.*

**Редакційна колегія**  
П. С. СОХАНЬ (відп. ред.), В. А. СМОЛІЙ (заст. відп. ред.),  
Ф. П. ШЕВЧЕНКО, Г. В. БОРЯК

*Затверджено до друку вченою радою  
Інституту історії України АН УРСР*

Редакція видань історично-культурної  
спадщини України

Редактори О. Л. Пугачова, В. С. Трубенко

# ПЕРЕДМОВА

Серед описово-статистичних джерел з історії України важливе місце займають описи Харківського намісництва кінця XVIII ст. Фактично в них вперше була зроблена спроба охарактеризувати один з важливих регіонів українських земель, відомий під назвою Слобідської України. Ці унікальні за змістом джерела містять відомості про адміністративно-політичний устрій, кількісний склад та соціально-етнічну структуру населення, його заняття, побут та культуру. Нині ця територія входить до складу Харківської і Сумської областей УРСР і частково Воронежської, Белгородської та Курської областей РРФСР. Враховуючи те, що Слобідська Україна стала активно заселятися з часу визвольної війни українського народу 1648—1654 рр. проти польсько-шляхетського панування за створення власної держави, описи Харківського намісництва дозволяють відтворити стан заселення та господарського освоєння краю на кінець 70 — середину 90-х років XVIII ст.

На сьогодні відомі три описи Харківського намісництва:

1. Топографічний опис Харківського намісництва 1785 року.
2. Топографічний опис Харківського намісництва 1787 року.
3. Топографічний опис Харківського намісництва з історичною передмовою<sup>1</sup>.

Два останніх описи публікувалися у різний час. Щодо першого документу, то він у другій половині XIX ст. вважався втраченим. Публікація всіх трьох описів та інших тісно пов'язаних з ними документів в одній книзі дозволить встановити не лише їх походження та підсумувати результати тривалої дискусії з цього приводу, але й показати їх взаємовідношення, достовірність інформації, яку вони містять тощо.

Харківське намісництво, як окрема адміністративно-територіальна одиниця, проіснувало фактично з 1780 до кінця 1796 р. <sup>2</sup> Згідно з указом від 12 грудня 1796 р. йому не лише поверталася попередня назва — Слобідсько-Українська губернія, а й територія, яку вона займала до створення намісництва.

Виникнення намісництва пов'язане з запровадженням у життя «Учреждения для управления губерний Всероссийской империи» (1775 р.). Ліквідація залишків попереднього автономного управління на території імперії взагалі і на Україні зокрема викликали значний інтерес не тільки членів уряду Катерини II, а й самої імператриці до стану новостворених намісництв та губерній. Тому у листопаді 1777 р., після ознайомлення з короткими описами Воронежської і Московської губерній, Сенат запропонував усім губернаторам та намісникам скласти описи довірених їм територій <sup>3</sup>.

Оскільки на той час розгорнулось інтенсивне економіко-географічне вивчення країни, проводилося межування земель і на цій основі створення атласів намісництв і губерній, зібрати на місяць матеріал, необхідний для таких описів, не становило особливих труднощів. Порівняння різних описів дозволяє зробити висновок, що значно більше зусиль вимагало зведення цього матеріалу в єдину довідку, тобто створення опису. Щоб прискорити цю роботу, за розпорядженням імператриці було створено спеціальну комісію на чолі з членом Академії наук та мистецтв П. О. Соїмоновим.

Основне її завдання полягало в зібранні описів губерній і створенні на їх основі загального опису Російської імперії <sup>4</sup>.

З метою уніфікації роботи над створенням описів намісництв, комісією було розроблено спеціальну анкету (план) опису намісництва і на початку 1784 р. розіслано намісникам та губернаторам <sup>5</sup>. І. Катаєв, вивчаючи методику підготовки описів, дійшов висновку, що в тих намісництвах, де були кваліфіковані кадри, губернатори і намісники переважно доручали їм написання описів, а там, де таких не виявилось, описи складалися в губернських та намісницьких канцеляріях під безпосереднім наглядом їх керівників. У таких випадках, на думку автора, робота не виходила за межі адміністративного збору відомостей і приведення їх в систему, в одне ціле в канцелярії губернатора <sup>6</sup>. Згідно з його ж спостереженнями, складені таким чином описи відрізняються лаконічністю і сухістю викладу матеріалу, являючи собою більш-менш точні відповіді на запитання анкети. В кінці таких описів містяться підписи губернаторів та їх секретарів <sup>7</sup>. До них І. Катаєв відносив, зокрема, опис Харківського намісництва 1785 р. <sup>8</sup>

Нині відомі три списки цього опису <sup>9</sup>, в той час як Д. І. Багалій у передмові до видання опису Харківського намісництва 1788 р. <sup>10</sup> вважав список 1785 р. втраченим. У зв'язку з

<sup>1</sup> Оскільки оригінал цього опису не виявлено, то за час його створення умовно прийнято рік першої публікації, тобто 1788 р.

<sup>2</sup> Урочисте відкриття намісництва відбулося відповідно до указу від 25 квітня 1780 р. (ПСЗ.— Т. 20.— № 15004) 29 вересня 1780 р., а реорганізацію в губернію, згідно з указом Павла I від 12 грудня 1796 р. (ПСЗ.— Т. 24.— № 17654), здійснено у 1797 р.

<sup>3</sup> *Рубинштейн Н. Л.* Топографические описания наместничеств и губерний XVIII в.— памятники географического и экономического изучения России // Вопросы географии.— М., 1953.— Сб. 31.— С. 55; ПСЗ.— Т. 21.— № 15688.

<sup>4</sup> Про це свідчить не лише лист П. О. Соїмонова генерал-губернатору Воронежського та Харківського намісництва В. О. Черткову (див. с. 132), а й лист автора топографічного опису Чернігівського намісництва О. Шафонського генералу Єропкину, в якому зазначалося: «Екатерина Великая, желая иметь о всех наместничествах обстоятельное топографическое или местное описание, в 1784 г. всем своим наместникам или генерал-губернаторам указать изволила, чтобы они по посланным к ним начертаниям препоручили способным людям сделать для ее величества употребление такое описание о губернии вообще и об уездах и городах особенно (Цит. по: *Стороженко Н.* Топографическое описание Черниговского наместничества // Известия Киевского ун-та.— 1886, октябрь.— С. 10—12).

<sup>5</sup> Див. додатки № 2, 3.

<sup>6</sup> *Катаев И.* Обзор рукописных памятников по истории Слободской Украины, хранящихся в Военно-Ученом архиве в Санкт-Петербурге.— Харьков, 1901.— С. 54.

<sup>7</sup> Підписи генерал-губернатора В. О. Черткова та секретаря В. Антоновича наявні в кінці першої частини опису (див. с. 73), а по одному слову «скрепи» («Секретарь Василий Антонович») на кожному з листів цієї частини.

<sup>8</sup> Доводиться констатувати той факт, що при атрибуції описів Харківського намісництва цей важливий висновок автора залишився поміченим наступними дослідниками.

<sup>9</sup> Більшій варіант опису зберігається у Центральному державному військово-історичному архіві СРСР.— *ЦДВІА СРСР.*— Ф. ВУА, спр. 19134.— Арк. 1—162. Чорновий

чим стає зрозумілим, чому в дослідженнях другої половини XIX ст. наявні посилання лише на описи 1787 та 1788 рр., хоча вчений відзначав, що дослідники першої половини XIX ст., зокрема І. Срезневський та Ф. Гумелівський, користувалися описом 1785 р.<sup>11</sup>

Широке використання опису 1788 р. обумовило його джерелознавче вивчення. Основна увага дослідників зосереджувалася на з'ясуванні його походження та достовірності вміщеної у ньому інформації. Посилаючись на «Словарь русских светских писателей» Є. Болховітінова<sup>12</sup>, який особисто був знайомий з автором опису, дослідники приписували його авторство вихованцю Харківського духовного колегіуму (пізніше став директором Харківського народного училища) І. О. Переверзеву<sup>13</sup>. Д. Багалій у передмові до видання цього опису вказував, що на зворотній стороні титульного аркушу першого видання, що належало бібліотеці Харківського університету, був зроблений напис: «Топографическое описание Харьковского наместничества...», соч. Переверзева<sup>14</sup>.

У 1886 р. М. Черняєв, посилаючись на «Відомість цензора, префекта Московської слов'яно-греко-латинської академії ігумена Мойсея», опубліковану П. Бартевим у збірнику «Осьмнадцатый век»<sup>15</sup>, висунув припущення, що опис складений капітаном М. Загоровським<sup>16</sup>. З цим висновком погодився ряд інших дослідників, редакторів довідкових видань, в тому числі Д. Багалій та І. Катаєв. Однак Д. Багалій у передмові до видання цього опису писав, що хоча питання про автора опису 1788 р. можна вважати формально вирішеним, проте залишаються не з'ясованими такі його аспекти, як відношення М. Загоровського до Харківського краю і про джерело відомостей для складання опису. Учений висунув припущення, що М. Загоровський міг взяти на себе авторство з міркувань цензурного характеру, або ж йому фактичний матеріал для опису доставив І. Переверзев<sup>17</sup>.

М. А. Литвиненко, погоджуючись з тим, що опис 1788 р. складений Переверзевим, стверджує, що опис 1785 р. складений капітаном армії М. Загоровським за дорученням генерал-губернатора В. Черткова<sup>18</sup>. Свій висновок вона аргументує тим, що цей опис має своєрідну структуру (для нього характерна лаконічність відповідей на запитання анкети), що його автор презирливо ставився до місцевого населення, його мови, традицій тощо<sup>19</sup>.

Слід зауважити, що всі висновки про походження описів та їх взаємозв'язок робилися без глибокого аналізу літератури та джерел, що стосувалися проблеми, навіть без порівняння самих текстів описів. Лише Д. Багалій зробив вперше спробу порівняти текст опису 1788 р. з текстом короткого опису 1787 р.<sup>20</sup> На підставі текстового аналізу та шляхом порівняння деяких кількісних показників він встановив не лише те спільне, що характеризує описи 1787, 1788 рр., але й їх специфіку, яка, на думку автора, обумовлювалася часом складання пам'яток. Вчений допускав, що в основу цих описів був покладений офіційний опис 1785 р.<sup>21</sup> і що опис 1788 р. підготовлений за зразком опису Чернігівського намісництва, план складання якого розробив О. Ша-

фонський. Оскільки всі українські намісництва знаходилися у підпорядкуванні генерал-губернатора П. Румянцова-Задунайського, то цей план надійшов і в Харківське намісництво<sup>22</sup>. Однак при порівнянні описів 1787 і 1788 рр. переконаємось, що їх об'єднує лише перша частина, тобто історична довідка про минуле краю, а щодо постановки запитань, то опис Чернігівського намісництва О. Шафонського повністю співпадає з описом Харківського намісництва 1785 р., за винятком трьох додаткових питань, які, очевидно, вніс у план сам автор, виходячи з особливостей Чернігівського намісництва<sup>23</sup>.

Таким чином, розбіжність поглядів щодо походження описів Харківського намісництва та відношення між ними, змушують зосередити увагу на цих питаннях перш, ніж перейти до характеристики самих пам'яток.

Наявні література та джерела, більшість з яких при-

варіант зберігається у Центральному державному історичному архіві УРСР у м. Києві (ІДДА УРСР): *перша частина*, опис намісництва в цілому та губернського міста Харкова, зберігається у фонді намісницької канцелярії (Ф. 1709, оп. 2, спр. 858.— Арк. 1—47); *друга частина*, опис повітових міст та повітів, у родинному фонді Донець-Захаржевських (Ф. 2025, оп. 1, спр. 47.— Арк. 48—165) під назвою: «Экономическое, географическое описание городов Харьковской губернии». З цієї частини наприкінці минулого століття була зроблена копія, яка зберігається як окрема справа (48) під назвою «Статистические сведения о числе душ в различных округах». В копії наявна значна кількість пропусків, що з'явилися внаслідок поганого стану оригіналу.

<sup>10</sup> *Топографическое описание Харьковского наместничества с предисловием и примечаниями Д. И. Багалей.*— Харьков: Тип. губ. правления, 1888.— С. V.

<sup>11</sup> Там же.

<sup>12</sup> [Болховитинов] Евгений. Словарь русских светских писателей, соотечественников и чужестранцев, писавших в России.— М.: Тип. ун-та, 1845.— Т. 2.— С. 116—117.

<sup>13</sup> *Энциклопедический словарь* / Изд. Ф. А. Брокгауз, И. А. Ефрон.— Спб.: Тип. И. А. Ефрона, 1898.— Т. 45.— С. 185.

<sup>14</sup> *Топографическое описание Харьковского наместничества*...— С. 1.

<sup>15</sup> *Осьмнадцатый век: исторический сборник* / Изд. П. Бартевим.— М., 1868.— Кн. 1.— С. 441.

<sup>16</sup> Черняев Н. Справка об авторе «Топографического описания Харьковского наместничества» // Киев. старина.— 1886, март.— С. 601—602.

<sup>17</sup> *Топографическое описание Харьковского наместничества*...— С. 11.

<sup>18</sup> Литвиненко М. А. «Топографическое описание Харьковского наместничества» як джерело для вивчення історії Слобідської України другої половини XVIII ст. // УІЖ.— 1966, № 1.— С. 90—111; Литвиненко М. А. Джерела історії України XVIII ст.— Харків: Вид-во ХДУ, 1970.— С. 133.

<sup>19</sup> Литвиненко М. А. Джерела історії України XVIII ст.— С. 133—134.

<sup>20</sup> Цей опис став доступним дослідникам завдяки публікації його в Харківських губернських відомостях за 1878 р. (№№ 15, 16) Ю. Морозовим з досить пошкодженого рукопису, що поступив у 1870 р. до бібліотеки Харківського університету від учителя гімназії А. С. Геєвського.

<sup>21</sup> *Топографическое описание Харьковского наместничества*...— С. VII.

<sup>22</sup> Там же.— С. VI.

<sup>23</sup> *Черниговского наместничества топографическое описание с кратким географическим и историческим описанием Малья России, изъ частей коей наместничество составлено, сочиненное действительным статским советником и кавалеромъ Афанасієм Шафонскимъ сочиненное* // Изд. М. Судиненко.— К.: Тип. ун-та, 1851.— 697 с.

водиться в запропонованому читачеві виданні, в першу чергу тексти самих описів, дозволяють стверджувати:

1. Оpubлікований у 1788 р. опис складений І. Переверзевим. Про це говорять перш за все структура опису та доступність викладу матеріалу, завершеність думок та аргументація висновків. Наявні в кінці деяких сторінок примітки свідчать не тільки про вміння пояснити окремі слова, більш детально розкрити важливі події, локалізувати їх, а й говорять про добре знання історії краю, особливостей побуту та матеріальної культури його населення. Вільне володіння автором науковою термінологією, вірне розуміння умов та особливостей формування української народності і її мови, свідчать про його освіченість. Це дає підстави стверджувати, що автор опису Харківського намісництва 1788 р.<sup>24</sup> та «Коротких правил російського правопису, вибраних з різних граматик...»<sup>25</sup> — одна особа. Щодо М. Загоровського,

<sup>24</sup> Повна його назва: «Топографическое описание Харьковского наместничества съ историческимъ предувѣдомленіемъ о бывшихъ въ сей странѣ съ древнихъ временъ переменяхъ, взятимъ къ объясненію дѣяній и хронологіи изъ Татарской исторіи Баядуръ-Хана-Абулгазди, Россійской исторіи князя Щербатова, Начертанія европейской исторіи Готтфрида Ахенвалла и Политической исторіи Самуила Пуффендорфа.— М.: Тип. Компаніи типографической съ указного дозволенія, 1788.— 170 с.

<sup>25</sup> У 1787 р. цією ж друкарнею була перевидана книга І. О. Переверзева «Краткія правила російскаго правописанія изъ разныхъ грамматикъ выбранныя и по свойству украинского диалекта для употребленія малороссианамъ дополненныя в Харьковѣ». Перше видання цієї книги було здійснене в 1782 р. (*Сводный каталог русской книги XVIII в.*— М.: ГБЛ, 1964.— Т. 2.— С. 369).

<sup>26</sup> *Сводный каталог русской книги XVIII в.*— Т. 2.— С. 396.

<sup>27</sup> *Осьмнадцатый векъ.*— С. 429—449.

<sup>28</sup> Там же.— С. 441.

<sup>29</sup> І. О. Переверзев після закінчення Харківського духовного колегіуму працював у духовній семінарії у м. Воронежі. В 1780 р. він повернувся до Харкова і працював директором народного училища. Помер у 1794 р. (*Энциклопедический словарь.*— Т. 45.— С. 185).

<sup>30</sup> О. Шафонський оселився у Чернігові в 1782 р. (*Литвиненко М. А. Джерела історії України XVIII ст.*— С. 133).

<sup>31</sup> В. Антонович на прохання харківського губернатора був направлений на роботу в намісницьку канцелярію сразу ж після її відкриття (*ЦДІА УРСР.*— Ф. 1709, оп. 2.— Спр. 72.— Арк. 2).

<sup>32</sup> Можливо, це був не весь опис, а лише його перша частина — опис намісництва взагалі і міста Харкова (*ЦДІА УРСР.*— Ф. 1709, оп. 2.— Спр. 858, арк. 1—47).

<sup>33</sup> У чорновому списку опису 1785 р. замість викреслених даних — «402 434 чоловіків і 394 374 жінок», указаних за підсумками IV ревізії, вписано: «403 364 чоловіків та 394 374 жінок» (*ЦДІА УРСР.*— Ф. 1709, оп. 2.— Спр. 858.— Арк. 4).

<sup>34</sup> Опис м. Харкова у чорновому варіанті подається разом з загальним описом намісництва (*ЦДІА УРСР.*— Ф. 1709, оп. 2.— Спр. 858.— Арк. 1—46).

<sup>35</sup> М. Л. Рубинштейн вважав, що основну роботу по підготовці описів виконали повітові та намісницькі землеміри. Перші готували описи повітів, другі — їх узагальнювали в масштабах намісництва (*Рубинштейн Н. Л. Указ. соч.*— С. 57). Однак подані в Матеріалах... описи міст за 1796 р. свідчать, що такі довідки могли складатися в губернській казенній палаті з окремими уточненнями, отриманими від городничих.

\* Таблиці складені В. О. Пірко.

<sup>36</sup> *Литвиненко М. А. Джерела історії України.*— С. 134. Цей факт зайвий раз підтверджує близькість описів 1785 і 1788 рр. та вказує, що при складанні опису 1787 р. були внесені корективи, що відбили зміни в населенні намісництва.

## Передмова

то слід погодитися з укладачами «Сводного каталога русской книги XVIII века», що його функції звелися лише до передачі рукопису і відрукованого екземпляру з друкарні на підпис цензору<sup>26</sup>. Цей висновок, на наш погляд, не може викликати сумнівів тому, що за період з лютого 1786 до грудня 1787 р., крім «Топографічного опису Харківського намісництва», він доставив цензору ще вісім світських та церковних книг, у тому числі і переведених з різних мов народів світу<sup>27</sup>. Зважаючи на те, що в цензорській відомості після назви книги йде запис: «Сію книгу въ оригиналѣ и печатной экземплярѣ доставилъ цензору и не прежде выпускать, пока на то письменное дозволеніе не получу, капитанъ Н. Загоровский»<sup>28</sup>, можна припустити, що Загоровський не лише доставляв книги на підпис цензору, а й відповідав за дотримання друкарнею умов цензурного режиму. Тому немає ніяких підстав вважати його автором будь-якого з описів Харківського намісництва.

Враховуючи те, що відрукований примірник опису Харківського намісництва і його оригінал поступили на підпис цензору в лютому 1787 р., є всі підстави вважати, що складений він не пізніше 1786 р. Якщо взяти до уваги, що в загальному описі намісництва замість слів «намісництво», «повіт» вживаються слова «губернія», «округъ», то можна припустити, що робота над складенням опису розпочалася ще до відкриття намісництва<sup>29</sup>, або незабаром після реорганізації губернії в намісництво, коли ще нетвердо увійшла в ужиток нова адміністративна система, а разом з нею і нова термінологія. Не виключена можливість того, що Переверзеву було доручено офіційними особами скласти опис намісництва, тим більше, що така робота, як уже відзначалося, велась на місцях. Оскільки структура цього опису не відповідає розісланому П. Соїмоновим плану, то можна допустити, що основна робота над його створенням була проведена до весни 1784 р. Близькість змісту першої частини опису Переверзева з описом Шафонського свідчить, що вони користувалися єдиним планом, котрий, можливо, був розроблений в канцелярії Румянцева-Задунайського. Після того, як поступив план від П. Соїмонова, О. Шафонський, який розпочав роботу над описом пізніше<sup>30</sup>, написав його згідно з отриманим планом, а Переверзев не став переробляти свого опису і направив його в такому вигляді в намісницьку канцелярію, де під наглядом генерал-губернатора В. Черткова та за безпосереднього участю секретаря В. Антоновича<sup>31</sup> й інших відповідальних осіб був складений новий опис<sup>32</sup>.

Цей висновок можна зробити не лише на підставі листів В. Черткова П. Соїмонову, а й шляхом порівняння текстів загального нариса намісництва в описах 1788 і 1785 р. В чорновому описі 1785 р. співпадають початкові відомості про кількість населення з даними опису 1788 р. В обох описах вказується, що вони подаються на підставі матеріалів IV ревізії<sup>33</sup>. У біловому варіанті опису 1785 р. кількість чоловіків дещо більша, а кількість жінок залишилась попередньою. На нашу думку, це сталося тому, що в біловий варіант внесли корективи згідно поточного обліку чоловіків, який був більш точним і вівся постійно, оскільки вони обкладались подушним податком. Майже співпадають,

за винятком скорочень окремих місць в описі 1785 р., нари- си про м. Харків<sup>34</sup>. Характерно, що в чорновому примірнику відомості про ріки вписані в текст іншим почерком, а це зна- чить, що вони вносились пізніше, очевидно, намісницьким землеміром<sup>35</sup>, в канцелярії якого, звичайно, зосереджува- лись найбільш достовірні відомості з гідрографії намісниц- тва. Таким чином, в обох описах найбільш близькими за змістом є загальні відомості про намісництво та відомості про м. Харків. Відомості про повітові міста та повіти в опи- сі І. Переверзева зведені в єдину коротку довідку, в той час як в описі 1785 р. вони подаються окремо у вигляді відпо- відей на 17 (опис міста) та 20 (опис повіту) запитань. По- рівняння кількісних показників описів (с. 191—192)\* дозволяє припустити, що І. Переверзев міг використати для підготовки своєї праці і чорновий варіант опису 1785 р. або ті ж самі довідки з місць, якими користувалися укладачі чорнового варіанту офіційного опису.

2. Оскільки опис І. Переверзева не був підтриманий з боку представників місцевої влади, то автор, маючи тісні зв'язки з видавництвом, можливо, навіть через того ж М. За- горовського, постарався його як можна швидше опубліку- вати без свого прізвища. Текстові співпадіння описів 1788 і 1787 рр. дозволяють стверджувати, що вони мали спільний протограф, очевидно, початковий опис І. Переверзева. Децо меншу кількість чоловіків у останньому описі М. Литви- ненко пояснює відтоком населення з Слобідської України в середині 80-х років XVIII ст.<sup>36</sup>

Викладене дозволяє зробити найбільш вірогідний вис- новок, що всі три нині відомі описи Харківського намісниц- тва мають один спільний протограф — опис, складений І. Переверзевим, тобто це три різних списки одного і того ж опису. У той же час кожний з них мав своє функціональне призначення, що вплинуло на їх структуру, а різниця в часі

завершення роботи над ними позначилась на відомостях про кількість чоловіків, які в офіційних описах подані на рік їх складення, а в описі І. Переверзева відомості про кіль- кість чоловіків, як і про число жінок, подані згідно з даними ревізії 1782 р. В цілому, на нашу думку, кожен опис — це оригінальна пам'ятка писемності XVIII ст., в якій відомості про Харківське намісництво зібрані відповідно до функціо- нального призначення.

Якщо в описі І. Переверзева 1788 р., який, на наш по- гляд, з самого початку був розрахований на широкого чита- ча, наявна коротка історична довідка про територію, яка у 1780 р. стала намісництвом, то в описі 1785 р., що стано- вив офіційну відповідь на запитання анкети, необхідності у такій передмові до основного викладу вже не було. Якщо у першому описі головну увагу зосереджено на матеріальній та духовній культурі народів, що населяли територію наміс- ництва, то укладачі офіційного опису проходять мимохідь цих питань, їх більше цікавлять кількісні показники по на- місництву в цілому, а також в масштабах міста і повіту. Переверзев не тільки виніс ці показники у заключну части- ну опису, а й прагнув якомога менше обтяжувати ними читача взагалі. Він виступає не як безпристрастний свідок, а як патріот, громадянин, що є поборником нових форм гос- подарювання, розвитку міст як осередків ремесла і торгівлі, хоча він проти розпаду великих сільських, патріархальних родин, котрі мають більше можливостей для раціонального ведення господарства в умовах низького їх технічного осна- щення.

Що стосується опису 1787 р., то, скоріш за все, він був складений в намісницькій канцелярії як пояснювальна за- писка до атласу намісництва. І хоча за змістом він ближче до опису І. Переверзева, а в окремих місцях тексти обох опи- сів повністю співпадають, проте відсутність м'якого знака в слові «Харков» наводить на думку, що його укладачі та автори опису 1785 р. одні й ті ж люди. Більш глибокі вис- новки про кожну з пам'яток читач може зробити самостій- но, ознайомившись з ними.

# ВІД УПОРЯДНИКІВ

Описово-статистичні та картографічні матеріали збірника, що охоплюють період 70—90-х років XVIII ст., подано переважно в хронологічній послідовності.

Відкриває збірку опис, складений І. Переверзевим. Враховуючи те, що рукопис цього опису не виявлений, подається він згідно з публікацією 1888 р., звіреною з першим виданням<sup>37</sup>. При цьому зберігаються всі особливості тексту, за винятком усунення кількох друкарських помилок та упрощення (наближення до сучасної пунктуації) розділових знаків.

Далі вміщено опис Харківського намісництва 1785 р., який подається за біловим варіантом рукопису<sup>38</sup>. Становить він окрему книгу форматом в двійку, в якій, згідно з пагінацією, 162 аркуші, а фактично 167<sup>39</sup>. Папір книги нідерландського походження з водяним знаком «Pro patria», обкладинка виготовлена з картону, а ребро обтягнуте шкірою, підфарбованою у коричневий колір<sup>40</sup>. В зв'язку з тим, що з підготовкою опису поспішали і надсилали його П. Соїмонову частинами<sup>41</sup>, він переписувався, за винятком першої частини<sup>42</sup>, кількома писарями, що видно з порівняння манер письма, написання однієї і тієї ж букви. Наприклад, буква «І» зустрічається в чотирьох варіантах (i, ĩ, j, њ). Разом з тим вони дотримувалися єдиних правил розміщення тексту на аркуші, які були запроваджені у чорновому варіанті<sup>43</sup>. В цілому опис переписаний чітким канцелярським почерком кінця XVIII ст., хоча з певною різницею в написанні одних і тих же слів. Наприклад, слово «Харків» у першій частині

<sup>37</sup> Перше видання було здійснене, як уже зазначалося, у 1788 р., друге — в 1865 р. як окремий додаток до газети «Харківські губернські відомості», третє — у 1888 р.

<sup>38</sup> ЦДВІА СРСР.— Ф. ВУА, спр. 19 134.— Арк. 1-в — 162.

<sup>39</sup> У книзі чотири перших (1, 1-а, 1-б, 1-в) та три — 127-х (127, 127-а, 127-б) аркуші.

<sup>40</sup> У верхній частині обкладинки, посередині, є маленька паперова наклейка у вигляді прямокутника, на якій почерком кінця XVIII ст. написана назва: «Топографическое описание Харьковского наместничества». Під нею розміщена друга ще менша паперова наклейка з емблемою Військово-топографічного депю та інвентарним номером (14 836) книги, який, очевидно, був присвоєний справі при формуванні фонду. В процесі підготовки до видання опису фонду справі був присвоєний новий номер (19 134), який витиснений друкарським шрифтом на паперовій прямокутній маленькій наклейці у лівому кутку обкладинки. У правому — знаходиться така ж наклейка з вказівкою на шкаф та полицю, на якій зберігалася справа.

<sup>41</sup> Про це свідчать не лише листи В. О. Черткова П. О. Соїмонову, а й відмітки про отримання кожної частини, зроблені в канцелярії імператриці на першому з аркушів (див. с. 58). Більш докладно див.: Пирко В. А. Топографическое описание Харьковского наместничества 1785 г. // Проблемы исторической географии России. Сб. статей.— М.: Изд-во АН СССР, 1983.— Вып. 4.— С. 157—167.

<sup>42</sup> Перша частина написана одним досить чітким канцелярським почерком з незначним скороченням слів (переважно одиниць вимірів) та поодинокими надрядковими буквами.

<sup>43</sup> У чорновому і біловому варіантах описів на лівій, дещо меншій частині аркуша розміщені запитання з анкети, а на правій — відповіді на них. У описах міст та повітів, щоб уникнути повторень запитань, вони подавалися лише в описі першого міста, тобто міста Харкова та Харківського повіту, а в подальших описах міст і повітів лише проставлявся номер відповіді. Здебільшого це зроблено у такій формі: «На 1-е,

написане без м'якого знака, а в другій і третій частинах — з м'яким знаком і без нього. В цілому в тексті порівняно мало скорочень та виносів букв над рядок, спільних написань рядкових і надрядкових букв.

Останній топографічний опис подається за списком, що зберігається як текстове пояснення до «Атласу Харківського намісництва»<sup>44</sup>. Написаний він красивим канцелярським почерком, розмір букв дещо більший звичайного, що надає тексту певної урочистості, характерної для пам'ятки в цілому, оскільки вона призначалася для Катерини II. Про причетність до підготовки цього опису офіційних осіб намісницької канцелярії, на нашу думку, свідчить той факт, що слово «Харков», як і в описі 1785 р., пишеться без м'якого знаку, хоча текст його в більшості місць співпадає з текстом опису І. Переверзева, де це слово пишеться тільки з м'яким знаком.

Матеріали, що дають можливість ознайомитися з ходом підготовки описів, станом справ у намісництві за весь час його існування, вміщено у «Матеріалах до історії складання описів». До них входять:

I. Листи П. О. Соїмонова В. О. Черткову.

II. «Планъ топографическому описанию».

III. Листи В. О. Черткова П. О. Соїмонову.

IV. «Ведомость исъ какихъ именно городовъ и уѣздовъ Харьковское наместничество составлено и сколько было въ нихъ душъ на 1779 годъ».

V. «Описание города Ахтырки съ уѣздомъ».

«На 2-е» тощо, хоча зустрічаються подекуди лише цифрові позначення відповідей («1» або «1-е» тощо).

В цілому чорновий варіант опису свідчить про те, що він готувався не однією людиною. Спочатку, очевидно, на основі наявних джерел складалися відповіді на запитання, на котрі можна було відповісти без довідок з місць, а для відповідей на запитання, що потребували різного характеру довідок, зокрема про ріки, озера тощо, залишалось вільне місце, яке заповнювалося після отримання необхідних довідок. Заповнювалися ці пропуски уже іншим почерком. У кінцевому результаті опис вичитувався офіційними особами, редагувався. Найбільше редакційній правці піддавалась перша частина (див. с. 61, 71), хоча вона, особливо скорочення тексту, наявні і в другій частині. Порівняння варіантів написання окремих букв «скрепи» на листах білового варіанту опису з доповненнями та виправленнями в чорновому дозволяє стверджувати, що основна редакторська робота виконана секретарем намісницької канцелярії В. Антоновичем.

<sup>44</sup> Нині відомі два списки цієї як картографічної, так і писемної пам'ятки XVIII ст. (чорновий і біловий). Перший з них зберігається у фонді рідкісних книг Державного архіву Харківської області, другий в ЦДВІА СРСР (Ф. ВУА.— Спр. 21 023). В чорновому списку недостає одного аркуша — плану м. Сум.

Пам'ятку було доставлено до бібліотеки Харківського університету в 1870 р. учителем 3-ї Харківської гімназії А. С.Гевським. За його словами, вона належала Є. Урюпіну, котрий на початку XIX ст. виконував обов'язки голови міської думи. З цього списку в 1878 р. Ю. Морозов опублікував вперше текст опису Харківського намісництва 1787 р. (Ведомости Харьковской губернии.— 1878.— № 15, 16). Текст опублікований без будь-якої археографічної обробки з великою кількістю синтаксичних та морфологічних помилок. Біловий варіант опису становить окрему книгу великого формату in folio, картонні обкладинки якої обтягнуті темно-зеленим плюшем. В книзі 41 аркуш, з яких лише неповних 8 прихо-

VI. Опис міст Харківського намісництва 1796 року.

VII. «Вѣдомости по Харьковскому наместничеству о нижеписанныхъ матеріяхъ».

VIII. Таблиці зведених кількісних показників описів. Примітки та покажчики увійшли у «Додатки».

I. До збірника включено два листи П. О. Соїмонова генерал-губернатору Воронежського і Харківського намісництва В. О. Черткову (від 31 січня 1784 р.<sup>45</sup> та від 24 лютого того ж року). Обидва вони становлять копії, зроблені одночасно у Воронежській губернській канцелярії. Про це свідчить наявність на них «скрепи» секретаря цієї канцелярії С. Лінницького. З цього напрошується висновок, що оригінал листів залишився у Воронежській губернській канцелярії<sup>46</sup>, а копії відправили до Харкова, завдяки чому вони збереглися у фонді губернського управління<sup>47</sup>. Обидва листи, на наш погляд, переписані однією рукою, однак перший, який розміщений у кінці зворотної частини аркуша, через брак місця написаний значно меншими літерами, що ускладнює його читання. В цілому обидва листи написані досить чітким почерком. Друкуються вперше.

II. План топографічного опису, як і листи П. О. Соїмонова, подається з копії, зробленої у тій самій канцелярії, тією ж рукою. Як і листи, в повному обсязі він друкується вперше<sup>48</sup>. Його публікація разом з листуванням П. О. Соїмонова і В. О. Черткова дозволяє простежити не тільки хід, а й лабораторію підготовки опису 1785 р.

III. Листи В. О. Черткова П. О. Соїмонову від 11 серпня, 30 вересня і 8 жовтня 1785 р.— це фактично супровідні пояснення до кожної з трьох частин опису, які в міру їх підготовки направлялися до канцелярії Катерини II. Вони дозволяють визначити час завершення роботи над кожною з частин опису, відправлення їх з канцелярії генерал-губернатора та отримання в канцелярії імператриці<sup>49</sup>. Листи написані чітким канцелярським письмом кінця XVIII ст., мають усі посвідчуючі атрибути, у тому числі підпис самого генерал-губернатора. Вони приєднані до опису як перші три листи книги<sup>50</sup>. Друкуються вперше.

IV. «Вѣдомость ись какихъ именно городовъ и уѣздовъ Харьковское наместничество составлено и сколько было в нихъ душъ на 1779 годъ» становить адміністративну довідку про число населених пунктів та кількість жителів, що переходили до складу новостворюваних повітів. Разом з описами міст та повітів намісництва вона становить в чорновому варіанті окрему справу родинного фонду Донець-Захаржевських Центрального державного історичного архіву УРСР у м. Києві<sup>51</sup>. Внаслідок пошкодження окремих аркушів, зокрема верхніх країв, не всі слова вдалося відновити, через що в тексті наявні деякі пропуски слів. В цілому текст написаний чітким канцелярським почерком кінця XVIII ст. Друкується вперше.

V. «Описание города Ахтырки съ уѣздомъ» становить окрему книжечку маленького формату (водяний знак через два листи біля ребра книги) всього на 50 аркушів<sup>52</sup>. Водяний знак паперу «Pro patria». У випадках, коли текст супроводжується кількісними показниками, то він подається переважно у вигляді таблиць, текстова частина яких розміще-

на на лівій сторінці розгорнутої книги, а кількісні показники — на правій. В цілому почерк чіткий, хоча у тексті більше скорочень та виносних літер, ніж у попередніх документах. Час складення опису не вказано. Оскільки в тексті 1780 р. називається «нинішній», а 1779 — «минулий», є всі підстави вважати, що опис складений у 1780 р. Друкується вперше.

VI. Опис міст Харківського намісництва 1796 р. був складений на вимогу О. Б. Куракіна в зв'язку з реорганізацією намісництва в губернію. З листа О. Б. Куракіна Ф. І. Кішенському (харківському губернатору) від 9 грудня 1796 р. видно, що вказівка про збір відомостей про ті міста, які при формуванні намісництва з простих казенних поселень були перейменовані в міста, поступила від імператора Павла I. На підставі листа направили звернення до всіх городничих з вимогою надіслати дані про стан міст на кінець 1796 р. Одночасно в казенній палаті намісництва на підставі більш ранніх повідомлень складались описи міст, до яких потім додавались дані про зміни, що мали місце останнім часом (згідно з довідками з місць). Із супроводжуючого описи міст листа на ім'я О. Б. Куракіна від 26 грудня 1796 р. видно, що ці коротенькі довідки про міста Харківського намісництва були складені досить швидко. Це ще раз підтверджує той факт, що у відповідних намісницьких канцеляриях наприкінці XVIII ст. накопичився достатній матеріал, який дозволяв, у разі необхідності, підготувати такого характеру довідки, отримавши з місць лише відомості про останні зміни в кількісних показниках. Описи міст Харківського намісництва 1796 р. разом з матеріалами листування О. Б. Куракіна з Ф. І. Кішенським, останнього з городничими та до-

диться на текст, останні — на заставки та картографічні матеріали. Весь текст написаний одним почерком, темно-коричневим чорнилом, за винятком відомостей про кількість будинків у повітових містах та землі у Білопільському повіті. Ці відомості внесені пізніше більш світлим чорнилом. У 1902 р. атлас був опублікований В. В. Івановим (Атлас Харьковскаго наместничества 1787 г. съ топографическимъ описаніемъ. Посвящается XII Археологическому съѣзду / Изд-е Харьковскаго губернскаго стат. комитета под ред. В. В. Иванова.— Харьков, 1902.— 7 с.+ 32 карти-схеми + 1 табл. гербов городов.

Оскільки в опублікованому «Атласі» плани міст дещо збільшено та додатково включені плани Змієва і Куп'янська, тому в книзі наводяться рукописний і опублікований варіанти планів.

<sup>45</sup> На копії цього листа замість 31 січня 1784 р. проставлено 31 січня 1785 р. Ця помилка, на нашу думку, вкралася при підготовці копії, бо дата його отримання канцелярією — 24 лютого 1784 р. (ЦДІА УРСР.— Ф. 1959, оп. 1, спр. 52.— Арк. 10).

<sup>46</sup> Під керівництвом С. Лінницького складався опис Воронежського намісництва (Описание Воронежского наместничества 1785 г.— Воронеж : Изд-во ВГУ, 1982.— С. 5).

<sup>47</sup> ЦДІА УРСР.— Ф. 1959, оп. 1, спр. 52.— Арк. 10.

<sup>48</sup> У вигляді запитань план опису намісництв друкувався неодноразово. Але, як свідчить співставлення запитань в описах та самому плані, укладачі не завжди знаходили матеріал для відповідей на запитання плану, а значить і вносили в описи запитання. Тому запитання в описах не завжди співпадають з запитаннями плану. Вперше спеціально план опису намісництва опублікував М. Л. Рубінштейн (*Рубинштейн Н. Л. Указ. соч.*— С. 53). Оскільки він запозичив його з опису Псковського намісництва, то не всі запитання співпадають з вміщеними у нашому виданні. Більша частина запитань даного плану була опублікована І. Л. Бутичем у статті,



відками з місць становлять окрему справу під назвою «Дѣло по высочайшему повеленію о доставленіи свѣденій о городахъ тѣх, которыя при учрежденіи Харьковскаго намѣстничества изъ простыхъ казенныхъ селеній переименованы (1796)»<sup>63</sup>.

VII. «Вѣдомости по Харьковскому намѣстничеству о нижелисанныхъ матеріяхъ» — це фактично звіт губернатора Є. Щербініна за 1781 р. Хоча в заголовку «Вѣдомости...» дата не вказується, проте вона є в заголовку сьомого розділу («О находящихся въ присутственныхъ мѣстахъ губернскаго города производимыхъ дѣлахъ съ показаніемъ какого онѣ рода, сколько съ открытія намѣстничества по 1-е декабря 1781 года рѣшено, и за тѣмъ осталось въ производствѣ»), а також у самому тексті цього розділу. У звіті містяться короткі відомості про соціальний склад і кількість населення у повітах та в намісництві в цілому (розділ I), грошові доходи (розділ II), в тому числі і громадського характеру (розділ III), загальну кількість у магазинах казенної солі (розділ IV), про підряди спиртного та його поставщиків (розділ V), про кількість хліба в громадських магазинах (розділ VI), про надходження та вирішення різних справ в намісницьких та повітових установах (розділ VII), про число колодників (розділ VIII). У кінці кожного розділу є особистий підпис губернатора і секретаря. Хоча цей звіт займає лише 6 звичайних канцелярських аркушів, проте тут зосереджено найважливіші відомості про намісництво в цілому та про окремі повіти. Написана відомість чітким канцелярським письмом з незначною кількістю скорочених слів (переважно одиничні виміри) та винесених над рядком букв<sup>64</sup>.

присвяченій описам Київського намісництва (*Бутич І. Л. Географічні описи Київського намісництва // Історичні джерела та їх використання.* — К. : Наук. думка, 1966. — Вип. 2. — С. 163—178).

<sup>49</sup> Листи надійшли до канцелярії відповідно: 3 вересня, 21 жовтня та 2 листопада.

<sup>50</sup> *ЦДВІА СРСР.* — Ф. ВУА, спр. 19 134. — Арк. 1, 1-а, 1-б.

<sup>51</sup> *ЦДІА УРСР.* — Ф. 2025, оп. 1, спр. 47 «Экономико-географическое описание городов Харьковской губернии». Згідно з старою пагінацією, оскільки спочатку йде опис міст і повітів намісництва, який становить продовження чорновика опису 1785 р., книга починається з 48 аркуша, а закінчується 165, за новою пагінацією — з 47 аркуша і закінчується 164. Однак при реставрації значна частина номерів аркушів пошкоджена, тому при передачі тексту вказана лише нова пагінація. Відомість розпочинається з 121 аркуша і закінчується 164. Правда, один аркуш відомості випадково при зшитті справи реставраторами віднесений до опису намісництва (арк. 118-а).

<sup>52</sup> *ЦДВІА СРСР.* — Ф. ВУА, спр. 19 138. — Арк. 1—50. Обкладинка, зокрема ребро книги, досить пошкоджена. Крім сучасного номера справи, на ній ще наявний номер (43 976) Військово-топографічного депо.

<sup>53</sup> *ЦДІА УРСР.* — Ф. 1709, оп. 2. — Спр. 2908. У справі всього 42 аркуші, хоча на ній значиться 56 аркушів. Опис займає 5—14-й аркуші. Написаний досить чітким почерком, правда, з деякими виправленнями тексту та вносом букв.

<sup>54</sup> *ЦДВІА СРСР.* — Ф. ВУА, спр. 19 135. — Арк. 1—6.

<sup>55</sup> Правила издания исторических документов в СССР. — М. : Изд-во ГАУ, 1969. — 111 с.; *Єдліньська У. Я., Страшко В. В.* Методичні рекомендації по передачі текстів документів XVI—XVIII ст. // *Українська археографія: сучасний стан і перспективи розвитку / Матеріали до республіканської наради.* Київ, листопад 1988 р. — Київ : Ін-т історії АН УРСР, 1988. — 34 с.

## Від упорядників

Таким чином, вміщені у книзі пам'ятки відносяться до різних років. Найявна в них інформація стосується здебільшого економіко-географічного стану намісництва в цілому, його міст та повітів, розвитку матеріальної та духовної культури. Враховуючи умови створення та функціональне значення документів, є всі підстави говорити про досить високу їх достовірність.

\* \* \*

Видання всіх включених до публікації пам'яток, за винятком опису, складеного І. О. Переверзевим, здійснюється згідно з існуючими правилами та методичними рекомендаціями передачі текстів XVI—XVIII ст.<sup>55</sup> Оскільки публікація є виданням наукового типу, то в ній застосований метод відтворення пам'яток засобами друкарського набору згідно з лексичними, фонетичними та морфологічними особливостями оригіналу, але з археографічним їх опрацюванням.

У виданні збережено всі літери алфавіту, які вживались наприкінці XVIII ст. Різні варіанти їх написання, обумовлені різними школами, індивідуальними манерами писарів та іншими особливостями письма в основному не враховувались, за винятком окремих букв. Вони передані відповідними стандартними буквами. Твердий та м'який знаки збережені у всіх випадках, незважаючи на розходження в їх вживанні згідно з сучасними правилами правопису. Виносні літери внесені в рядок і передані курсивом (*однодворцев*). Наявні в оригіналі скорочені слова розшифровані у довіднику.

Тексти пам'яток передаються з усіма мовними особливостями та різними варіантами написання одного і того ж слова, за незначним винятком (здебільшого це стосується написання одним словом прийменника з займенником): «внемъ» — «в немъ». У таких випадках відсутність твердого знака при прийменнику «в» указує на те, що він відділений від займенника. Різниця у написанні одних і тих же слів навіть одним писарем зумовила наявність в тексті різних варіантів написання одного й того самого слова. Наприклад, Харьковъ-Харковъ, Хотмыжскъ-Хотмышскъ-Хотьмишскъ-Хатьмышскъ та ін.

Пошкоджені слова чи речення відновлені в найвірогіднішому значенні і взяті в квадратні дужки. Якщо їх відтворення було неможливе, то у квадратних дужках проставлено трикрапку.

Вжиті в російському тексті українські слова залишені із збереженням мовної специфіки джерела. Архаїзми подаються у словнику термінів та рідковживаних слів.

Великі й малі літери вжиті згідно з правилами сучасного правопису. Поділ тексту на слова, речення й абзаци здійснено згідно з цими самими правилами. Знаки пунктуації представлені також за правилами сучасного правопису, правда, з прагненням не змінити зміст, стилістичні особливості та акценти тексту.

Закінчення аркуша документа позначено двома похилими рисками (//). Пагінація аркушів документів подана на полях в одному рядку із знаком закінчення аркуша, або в наступному рядку.

У підрядкових примітках вказуються пошкодження тексту, наявні виправлення, плями та ін.

Іменний та географічний покажчики охоплюють усі назви, засвідчені в пам'ятках. Назви передаються українською мовою. Фонетичні варіанти зберігаються і подаються у дужках після усталеної назви.

До географічного покажчика внесені всі географічні назви, що зустрічаються в текстах, включаючи назви шляхів, урочищ та мікротопоніми й гідроніми. Категорія населених пунктів подається за її визначенням у джерелах.

Видання ілюстроване репродукціями титульних та окремих аркушів пам'яток, що публікуються, карт намісництва

та повітів, планів міст, що ввійшли до «Атласу Харківського намісництва 1787 года».

Підготовку текстів до друку (копіювання, звірка, археографічне опрацювання) здійснено В. О. Пірком. Текст опису 1785 р. з оригіналом звірений Г. Р. Якушкіним. Передмова написана В. О. Пірком та В. А. Смолієм, текст «Від упорядників» — В. О. Пірком. Коментарі складені упорядниками, іменний та географічний покажчики — О. І. Гуржієм, словник застарілих та рідковживаних слів і термінів — В. О. Пірком. Кольорові слайди виготовував В. І. Криворучко.

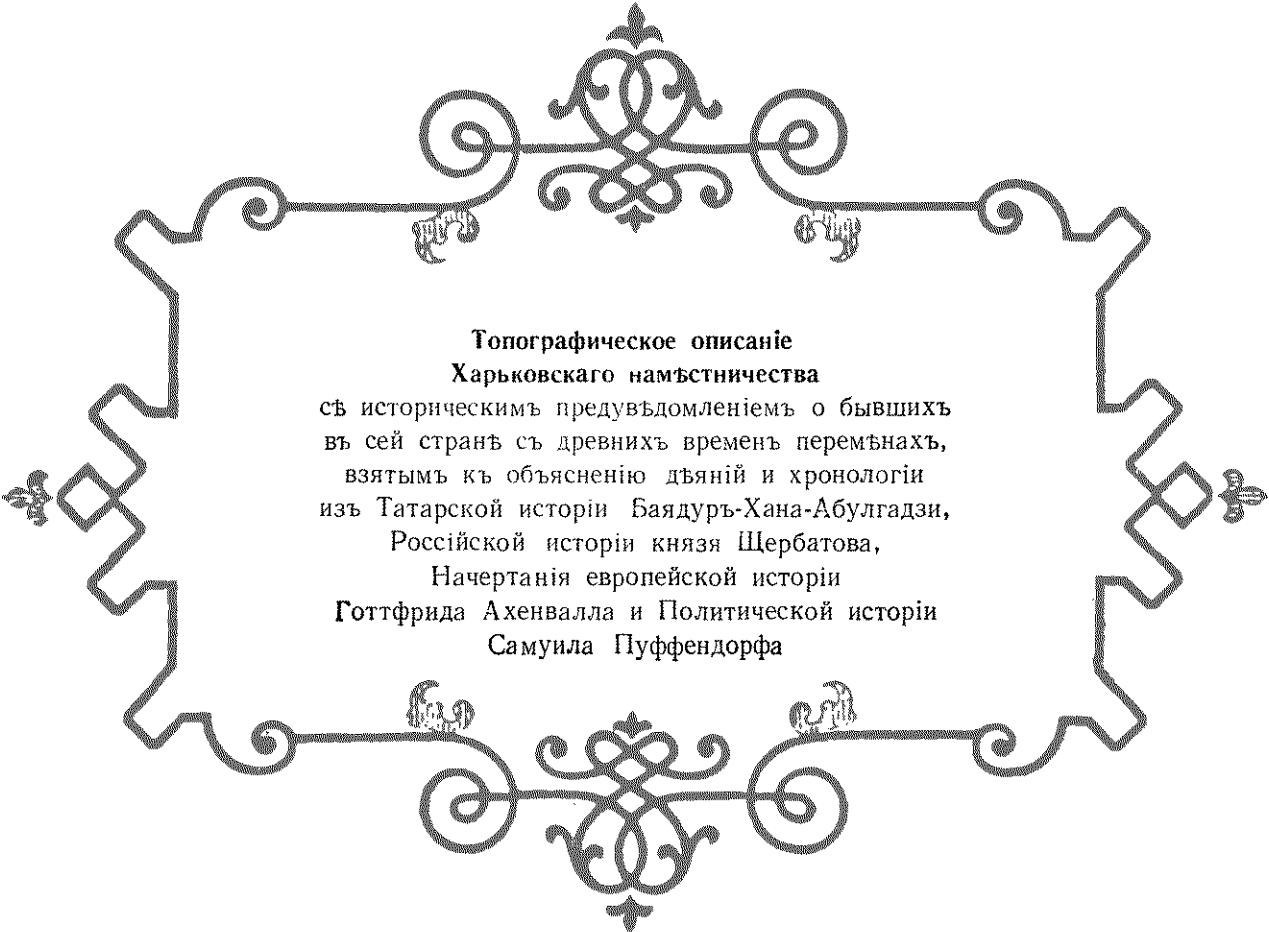
Науково-допоміжну роботу здійснили С. Б. Калиниченко, В. М. Матях, І. В. Євсєєнко, В. М. Горобець.

Упорядники висловлюють глибоку подяку Я. Є. Водарському, Л. З. Гісцовій, Н. М. Яковенко, Л. Я. Саєт за консультації та практичну допомогу в роботі над виданням.




Описи  
ХАРКІВСЬКОГО  
намісництва

кіця  
XVIII  
ст.



**Топографическое описаніе**  
**Харьковскаго намѣстничества**  
съ историческимъ предувѣдомленіемъ о бывшихъ  
въ сей странѣ съ древнихъ временъ переменъ,  
взятымъ къ объясненію дѣяній и хронологіи  
изъ Татарской исторіи Баядуръ-Хана-Абулгадзи,  
Россійской исторіи князя Щербатова,  
Начертанія европейской исторіи  
Готтфрида Ахенвалла и Политической исторіи  
Самуила Пуффендорфа



# ТОПОГРАФІЧНИЙ ОПИС ХАРКІВСЬКОГО НАМІСНИЦТВА З ІСТОРИЧНОЮ ПЕРЕДМОВОЮ

## ТОПОГРАФИЧЕСКОЕ ОПИСАНІЕ ХАРЬКОВСКАГО НАМѢСТНИЧЕСТВА СЪ ИСТОРИЧЕСКИМЪ ПРЕДУВѢДОМЛЕНІЕМЪ

1 Харьковское намѣстничество составлено большею частію изъ слободскихъ, прежде такъ называвшихся, полковъ.

Сія область въ прежнія времена простиралась къ востоку до рѣки Дона, къ югу — до Азовскаго моря и Днепра, къ западу — до рѣки Ворскла, къ сѣверу — до вершинъ рѣкъ Псла, Донца и Оскола; заключала древнія Россіи восточныя отъ половцовъ, а южныя — отъ козарь и печенеговъ границы, и составляла нарочитой удѣлъ великаго княженія Кіевскаго <sup>2</sup>.

*Первое  
нашествіе  
изъ  
за Волги  
татаръ  
опустоша-  
етъ прежде  
всѣхъ сію  
область*

Города и прочія въ сей сторонѣ древнія селенія часто претерпѣвали отъ половецкихъ и печенежскихъ набѣговъ грабительства, удерживая на своихъ хребтахъ стремившіяся во внутреннюю Россію ихъ покушенія. Но въ XIII вѣкѣ пришествіе изъ великой Татаріи подъ предводительствомъ Туши-Хана, сына Чингисъ-Ханова <sup>3</sup>, татаръ и мунгаловъ <sup>1</sup> всю сію страну еще ужаснѣе поколебало; и день 16 іюня 1223 году несчастного при рѣкѣ Калкъ\* россіянъ съ татарами сраженія былъ началомъ пагубному разоренію и долговременному запустѣнію сея изобильнѣйшія въ Россіи стороны <sup>4</sup>.

Жители, лишившіеся своихъ князей, военачальниковъ и правителей, оставивъ прародительскіе жилища, уклонялись больше къ западу, въ чаяніи спасти бѣгствомъ отчаянную жизнь; а побѣдоносные татары, пограбивъ города и опустошивъ землю, обратились отъ Днепра къ востоку, гдѣ также выгубивъ мно-

жество людей, приклонили мечемъ // страны, лежащія вокругъ Дона и Донца, и, овладѣвъ Херсонисомъ Таврическимъ \*\* <sup>5</sup>, возвратились къ Великому Чингисъ-Хану.

Потомъ 1237 году князь Батый, внукъ Чингисъ-Хана, сынъ Туши-Хана, удѣльный ханъ кипчакскій, покоривъ болгаръ и разграбивъ съ ужаснымъ кровопролитіемъ первенствовавшее тогда въ Россіи великое княженіе Владимирское съ окрестными княжествами, обратилъ свои набѣги въ Южную Россію 1239 году, гдѣ по разореніи лучшихъ городовъ <sup>6</sup> покorenъ татарами и первопрестольный Кіевъ 6 декабря 1240 года, въ которомъ съ сего времени поставляемы были отъ татарскихъ \*\*\* хановъ намѣстники для управления и для собиранія дани казначей \*\*\*\*.

Россійскіе жъ князья съ 1240 году управляли великимъ княженіемъ Кіевскимъ съ принадлежавшими удѣльными

2

*Во второе  
татаръ  
нашествіе  
покоряется  
ими великое  
княженіе  
Кіевское  
во владѣніе*

<sup>1</sup> Такъ у текстѣ.

\* Кальміусъ (зірочкою позначеніи всі примітки, наявні в текстѣ опису).

\*\* Крымской полуостровъ.

\*\*\* Завоеванныя татарами по правую сторону рѣки Волги западныя страны названы ими Даште-Кипчакъ. Кипчакскими ханами именовались великія князья татарскіе, основавшіе свою резиденцію въ городѣ Сараѣ или Саранчикѣ при рукавѣ Волги, рѣкѣ Ахтубѣ, до раздѣлу сего пространнаго владѣнія, а по раздѣлѣ всѣ три (Казанскій, Астраханскій и Крымскій) владѣтельные ханы сей титулъ за собою удержали. Послѣдній изъ нихъ ханъ Крымскій еще до нынѣ симъ титуломъ писался.

\*\*\*\* Баскакъ.

ТОПОГРАФИЧЕСКОЕ ОПИСАНІЕ  
ХАРЬКОВСКАГО  
НАМѢСТНИЧЕСТВА

СЪ  
ИСТОРИЧЕСКИМЪ  
ПРЕДУВѢДОМЛЕНІЕМЪ  
О БЫВШИХЪ ВЪ СЕЙ СТРАНѢ  
СЪ ДРЕВНИХЪ ВРЕМЕНЪ ПЕРЕМѢНАХЪ,  
ВЗЯТЫМЪ

КЪ ОБЪЯСНЕНІЮ ДВЯНИЙ И ХРОНОЛОГІИ

*Изъ Татарской Исторіи Ваядуръ - Хана - Абулгадзи,  
Россійской Исторіи Князя Щербатова, Начертанія  
Европейской Исторіи Готтфрида Ахенвалла, и По-  
литической Исторіи Самуила Пуффендорфа.*

---

МОСКВА.

ВЪ Типографіи Компаніи Типографической  
съ Указнаго дозволенія,

1788.

Титульний аркуш опису Харківського намісництва 1788 р.

княжествами подь верховнымъ надзира-  
ніемъ и защищеніемъ татаръ чрезъ 80  
лѣтъ, даже какъ Гедиминъ великій князь  
Литовскій овладѣлъ прежде Волыніею  
и другими южными и западными княже-  
нія Киевскаго удѣлами, а по побѣгѣ  
князя киевскаго Станислава въ Рязань  
взять Гедиминомъ Кіевъ 1320 года<sup>7</sup>.

Литовцы  
преклоняютъ  
мечемъ всѣ  
княженія  
киевскія  
даже  
до рѣки  
Донца въ  
подданство  
къ своему  
княженію

Страхъ оружія сего завоевателя пред-  
шествовалъ его воинствамъ къ скорому  
покоренію и сѣверо-восточныхъ кня-  
жествъ киевскихъ.

Гедиминъ, препоручивъ, правленіе  
надъ симъ завоеваннымъ пространствомъ  
племяннику своему князю Миндову, воз-  
вратился въ Литву, а Миндовъ управ-  
лялъ сими странами въ чинѣ намѣстни-  
ка<sup>8</sup>.

Состояніе тогдашней Россіи предла-  
гаетъ причину, чего ради князь Станис-  
лавъ не употребилъ всѣхъ способовъ  
для защищенія, или возвращенія Киев-  
скаго княженія. Онъ единимъ собствен-  
ными вооруженіями<sup>1</sup>—(при слабой на  
то время по дальню // видному умыслу  
татарской помощи) — не могъ противу-  
стоять сильнѣйшему непріятелю, а пер-  
венствовавшій великій князь Георгій<sup>9</sup>,  
бывшій на Владимирскомъ, Московскомъ  
и Новгородскомъ княженіяхъ, равно  
какъ и прочіе князья удѣльные, больше  
помышляя объ утвержденіи на престо-  
лахъ самихъ себя, не дерзали распола-  
гать объ удержаніи другихъ странъ рос-  
сійскихъ. Между тѣмъ же временемъ  
пришедшая кончина Станислава бездѣт-  
на лишила прочихъ російскихъ князей  
права и причинъ стараться отнять у ли-  
товцевъ похищенную ими отъ Россіи  
полуденную страну.

И такимъ образомъ, все великое кня-  
женіе Киевское отторжено отъ Россійскія  
державы, чѣмъ раздѣлено единство и  
преграждено всякое общеніе единопле-  
менныхъ<sup>\*10</sup>. А восточная княженія Киев-

1—1 Дужки в текстѣ.

\* Подъ именемъ бывшаго великаго княженія  
Киевскаго, или Южныя Россіи, разумѣются  
области одного Славено-Россійскаго племени,  
нынѣ тремъ государствамъ принадлежащія, т. е.  
1) Россіи — намѣстничество Киевское, Черни-  
говское, Новгородское-Сѣверское, Харьковское,  
Екатеринославское, часть Курскаго и часть Во-  
ронезскаго; 2) Польшѣ — Волынія, Подолія и  
Польская Украина; и 3) Австрійскому дому, къ  
Венгріи 1772 году уступленныя въ Чермной,  
или Червонной Россіи два княжества, Галиція  
и Лодомирія.

\*\* Поляки сихъ россіянъ назвали *русинами*.

\*\*\* Сей Казимиръ ввелъ въ Польшу Магде-  
бургское право, которое въ Малой Россіи до  
нынѣ существовало.

скаго страна, т. е. сія самая, на которой  
послѣ слободскіе полки поселились, пре-  
была около 400 лѣтъ необитаемою пусты-  
нею<sup>11</sup>, гдѣ отъ востока и юга набѣги  
татарскіе однимъ только зверямъ, пти-  
цамъ и пресмыкающимся не могли воспя-  
тить обиталища. Между тѣмъ прежніе  
сей страны обитатели россіяне, уклонив-  
шіеся къ западу, находились подь вла-  
дѣніемъ князей литовскихъ по раздѣлу  
Гедиминову между семью его сыновьями  
какъ областей въ Великой Литвѣ, такъ  
и завоеванной Россіи; княжество жъ  
Галицкое и Владимирское съ Червонною  
Россіею<sup>12</sup> зависѣли отъ короны Венгер-  
ской<sup>13</sup>.

Въ 1340 году король польскій Казимиръ  
Великій, пользуясь неустойчивостями  
въ Южной Россіи воспослѣдовавшими,  
не умедлилъ объявить формально на-  
слѣдственную на всѣ сіи русскія области  
претензію, покорилъ прежде Червонную  
Россію<sup>14</sup>, а потомъ и всѣ великаго кня-  
женія Киевскаго области у литовцевъ  
оружіемъ отнял<sup>15</sup>. Князья и народъ  
русскій, видя себя какъ внутренними  
раздорами // изнуренныхъ, такъ и сосѣ-  
дами притесненныхъ, къ Великому Ка-  
зимиру на выгодныхъ договорахъ при-  
клонились, и его своимъ государемъ  
дѣйствительно признали, ибо Великій  
Казимиръ націю русиновъ<sup>16</sup> соединилъ  
съ поляками въ одинъ корпусъ государст-  
ва, сравнивъ объ націи<sup>\*\*</sup> во всѣхъ пра-  
вахъ<sup>\*\*\*</sup> и преимуществахъ, такъ что рус-  
скому дворянству и прочимъ чинамъ при  
свободномъ исповѣданіи своей греко-  
россійской религіи равное съ національ-  
нымъ и натурализованнымъ польскимъ  
шляхетствомъ предоставлено право ко  
всѣмъ государственнымъ, воинскимъ и  
гражданскимъ степенямъ и должностямъ,  
изъземля изъ сего права одно только ко-  
ролевское достоинство, которое по зако-  
намъ, въ основаніе сего государства по-  
ложеннымъ, исключительно къ одной  
римско-католической вѣрѣ относится  
долженствуеть.

На семь основаніи россіяне, утвер-  
дятся, соучаствовали во всякихъ госу-  
дарственныхъ службахъ. По смерти Ве-  
ликаго Казимира, послѣдняго изъ му-  
жескаго Піастова поколѣнія, при пле-  
мянникѣ его (по сестрѣ Елисаветѣ) и  
преемникѣ польскаго престола король  
венгерскомъ Людвигъ 1370 году, кото-

Южная  
Россія вся  
приходитъ  
во владѣніе  
полякамъ

4

Южная  
Россія отъ  
великихъ  
княженій  
Владимир-  
скаго  
и  
Новгород-  
скаго  
отрывается  
невозвратно  
и достается  
во владѣніе  
иноплемён-  
нымъ

Россіяне,  
обитатели  
Южной  
Россіи,  
верстаны  
во всѣхъ  
правахъ  
наравнѣ  
съ поляками

рый пребываніе свое имѣлъ по большей части въ Польшѣ, гдѣ его венгерцы много своевольничали; но онъ польскому шляхетству пожаловалъ великія вольности, дабы утвердить наслѣдство польскаго престола въ своемъ домѣ.

По смерти короля Людвигъ польскіе чины, короновавъ дочь его, принцесу Гедвигу сочетали бракомъ съ великимъ герцогомъ литовскимъ Ягеллономъ \*<sup>17</sup>, который, принявъ съ подданными своими христiянскій законъ, возшелъ на польскій престолъ 1387 году <sup>18</sup>, положивъ начало къ соединенію герцогства Литовскаго <sup>19</sup>, а съ нимъ купно и Бѣлой Россіи съ королевствомъ Польскимъ, и поступилъ въ сравненіи сихъ народовъ однимъ правомъ такъ, какъ и Казимиръ Великій.

Преемникъ Ягеллона сынъ Владиславъ III 1434 году, бывший потомъ 1443 году королемъ венгерскимъ <sup>20</sup>, равенство права помянутымъ въ ко // ролевствѣ Польскомъ тремъ націямъ возобновилъ и подтвердилъ торжественнѣйшимъ образомъ.

Послѣдній изъ Ягеллонова поколѣнія король Сигизмундъ II Августъ уничтожилъ всѣ раздоры, могущіе производиться между соединенными въ королевствѣ Польскомъ согражданами. Бывшаго тогда въ Вильнѣ 1563 года, іюня 16 дня, общаго Сейма договоры, согласно утвержденные (Pacta conventa), содержатъ точно въ сихъ словахъ: «Щитая съ сего дня, не только благородные и вельможи съ ихъ потомками, принадлежащими къ Римской церкви, которыхъ предки получили и грамоты на благородство въ Польскомъ королѣвствѣ, но и вообще всѣ, кто бы ни былъ изъ всадниковъ и шляхтичей какъ литовскихъ, такъ и русскихъ породю, только бы они были христiяне. И хотя бъ ихъ предки и не получили правъ шляхетства въ Польскомъ королѣвствѣ, должны пользоваться во всемъ пространствѣ королевства Польскаго всѣми преимуществами, вольностями и правами шляхетства, имъ данными, и пользоваться тѣмъ навсегда вообще... Также да будутъ допущены къ достоинству сенаторскому и королевскому, и ко всѣмъ чинамъ и честямъ не только принадлежащiе къ церкви римской, но и всѣ прочіе, кои находятся въ числѣ всадниковъ, только бъ они были христiа-

не... Никто не долженъ быть исключень, только бъ былъ христiянинъ».

Сеймъ въ Гроднѣ, бывшій 1568 года, подтвердилъ торжественно сіи узаконенія, и чтобъ сдѣлать законъ еще полнѣе, прибавилъ сіи слова: «Какого бы сообщества или исповѣданія кто ни былъ...»

Напослѣдокъ на Сеймѣ соединительномъ, бывшемъ въ Лублинѣ 1569 году, возобновлено и подтверждено паки сіе узаконеніе, которое всѣхъ въ Польшѣ христiянъ совокупляло во едино братство въ одномъ и томъ же правѣ.

По смерти Сигизмунда II, безъ наслѣдія, вся Рѣчь Посполитая Польская, соединившись 1573 году на избраніе новаго государя, клялась признавать королемъ только того, кто присягнетъ содержать въ ненарушимости предписанные трактаты.

Генрикъ де-Валоа, первый въ избирательномъ Польскомъ королѣвствѣ государь не остановился // присягнуть предъ всемогущимъ богомъ соблюдать права диссидентовъ.

Князь семиградскій Стефанъ Баторій вступилъ по немъ на польскій престолъ съ такою же клятвою. Сей король націею русиновъ населилъ Польскую Украину и привелъ состоящую изъ нихъ пѣхоту и конницу въ хорошее состояніе, отдавъ имъ при Днепрѣ городъ Техтемировъ <sup>1</sup>, гдѣ былъ ихъ ружейной дворъ и жилище предводителей <sup>21</sup>.

Русины, щитая съ 1340 до 1650 года, Польшѣ съ пользою больше 300 лѣтъ служили, охраняя ее отъ набѣговъ татарскихъ, и содержали турецкія границы.

\* Въ крещеніи Владиславъ II.

<sup>1</sup> Трахтемирив.

<sup>2-2</sup> Дужки в тексті.

\*\* кievскому.

\*\*\* Жители Южной Россіи, отлученные одни отъ другихъ разстояніемъ мѣстъ, инороднымъ владѣніемъ, различнымъ чинопроведеніемъ, гражданскими обычаями, рѣчью, нѣкоторые и религіею (уніею), обращаютъ на себя взоръ зрителя, не безъ знанія примѣчающаго. Когда они собираются для поклоненія въ Кіевъ съ востока, отъ Волги и Дону, съ запада, изъ Галиции и Лодомиріи и ближе къ Кіеву лежащихъ мѣстъ, взираютъ одинъ на дру- // гаго не такъ какъ на иноязычнаго, но будто однородца, однако много отчужденного въ словахъ и поступкахъ, что для обѣихъ сторонъ показывается страннымъ явленіемъ; но вообще всѣ сіи разсыянные одноземцы и донинѣ сохраняютъ сыновное почтеніе къ матери древнихъ своихъ жилищъ, граду Кіеву.

\*\*\*\* Конституція.

\*\*\*\*\* Старой Койдакъ, что пониже Усть-Самары и Каменки.

<sup>1-1</sup> Дужки в тексті.

Равенство  
правъ  
русиновъ  
въ Польшѣ  
подтверж-  
дается  
и продол-  
жается

1573 года

6

1575 года

5



Сіе роковое отдѣленіе Южныя отъ Сѣверныя или Великія Россіи преобразило навсегда оныя жители такъ, что изъ того явилась какъ будто бы иноплеменная какая нація; отъ сего произошелъ малороссійскій, украинскій діалектъ, какъ удѣльный языкъ славенскаго племени.

Откуда  
произошелъ  
украинскій  
діалектъ  
и другія  
перемены,  
отличающія  
малороссія-  
нъ отъ  
великорос-  
сіянъ

Владѣющій родъ пространное даетъ вліяніе въ образъ жизни преобладаемыхъ народовъ, образованіе цѣлой націи. Форма домоводства, перемѣна мысли и рѣчи и полный характеръ<sup>2</sup>—(или составъ отличительныхъ въ народѣ нравовъ)<sup>3</sup> изъ его источника вытекаютъ. И такъ чрезъ сіе яснѣе можно взирать на перемѣны въ Южную Россію привнишедшія. Владѣли оною татары 80 лѣтъ, литовцы — 20 лѣтъ, поляки — 300 лѣтъ еще до 1650, а нѣсколько и венгерцы.

Въ таковыхъ превратныхъ обстоятельствахъ необходимо надобно было древнѣйшему и коренному жильцу \*\* россійскому перепестрить прародительскій свой языкъ, переодѣться въ иностранное одѣяніе, и всемъ житейскимъ възпріять подражательный видъ, а при сохраненіи остатковъ и родоначальныхъ собственности воспослѣдовало рожденіе разнообразной смѣси, какова и донинѣ въ жителяхъ Южныя Россіи \*\*\* видится.//

7

Всѣ таковыя перемѣны для россіянъ, въ Польшѣ утвердившихся, не казались тягостными; однако спокойство и дружба соединенныхъ въ королевствѣ племенъ не долго существовали.

Права  
россійской  
націи  
въ Польшѣ  
нарушаются  
польскимъ  
шляхет-  
ствомъ

Поляки скоро начали рыгать духомъ властолюбія и не возмогли въ томъ себя утвердить, чтобъ достохвальное и съ обѣихъ сторонъ утвержденное въ государствѣ постановленіе \*\*\*\* хранимо было во всѣхъ своихъ пунктахъ свято безъ нарушенія.

Первый вымыселъ польскаго духовенства дѣлать русскому дворянству разныя затрудненія въ произвожденіи въ чины, не испытывавъ прежде всѣхъ способовъ къ склоненію кандидата въ римскую религію. Второй — подобной тому жъ: при вступленіи въ супружество наблюдать, чтобъ обѣ сочетающіяся стороны соединены были однимъ римскимъ закономъ. Потомъ родились разныя претензіи о преимуществахъ, а за ними въ слѣдъ безчисленныя ябедническія приметки. Рѣдко проходила какая либо партикулярная ошибка, которая не была бы вмѣняема на щетъ цѣлой націи; а при такихъ случаяхъ вышеописанное государственное постановленіе всегда въ ка-

комъ-нибудь пунктѣ страдать принуждено было, и тѣмъ самымъ часть отъ часу приходило въ безсиліе; а ненависть и презорство польскаго шляхетства до того возросли, что полякъ съ русиномъ тогда только имѣли обхожденіе безъ показанія своего свирѣпаго господства, когда не имѣли ни случая, ни силы обидѣть.

Русской народъ чрезъ несколько лѣтъ не токмо во владѣніи недвижимыхъ своихъ имѣній разнообразныя поды вымышленными предлогами претерпѣвалъ препятствія и притѣсненія, но и сіи озлобленія касались и совѣсти; свобода въ исповѣданіи вѣры непрестанно колеблема была.

Когда польскіе господа пріобрѣли себя въ Украинѣ великія деревни и думали, что доходы ихъ знатно умножатся уменьшеніемъ вольности русиновъ, то совѣтовали они королю Владиславу IV 1637 году ограничить оныхъ привилегіи<sup>22</sup> //

8

Чего ради польскимъ маршаломъ Конеспольскимъ заложена при р. Днепрѣ крѣпость Койдакъ \*\*\*\*\* для содержанія русиновъ въ желаемомъ послушаніи<sup>23</sup>. Россійской націи чины, видя, что терпѣніемъ ничего не успѣваютъ, поднялися къ Государственному трибуналу, представляя горестное свое состояніе и жалобы на поступки поляковъ. Въ то же время нѣкто старшина украинскихъ козаковъ Лука Гвоздичъ, дворянинъ бѣлорусскій<sup>2</sup>—(просторѣчно Наливайко)<sup>2</sup>, протестовалъ республикѣ явственно, что естли обиженные его единоплеменники не получаютъ въ обидахъ своихъ справедливаго удовольствія, то онъ въ сей крайности намѣренъ отыскивать онаго вооруженною рукою. Симъ способомъ трибуналь принужденъ былъ употребить все свое могущество и публиковать строгіе универсалы о пресѣченіи таковыхъ неустройствъ; а по жалобамъ для изслѣдованія учредить особую комиссію, чѣмъ польская дерзость нѣсколько утишилась. Но между тѣмъ Наливайко хитростію жидовъ обмануть, поляками пойманъ, въ Варшаву отведенъ, и по долговременномъ содержаніи въ тюрьмѣ, однакожь прежде окончанія Коммисіи, смертію казненъ<sup>24</sup>.

Симъ неожиданымъ рѣшеніемъ жестоко тронуты были сердца русиновъ; они тотчасъ сочли, что имъ по своимъ дѣламъ

никакого добра ожидать не слѣдуетъ, какъ то и въ самомъ дѣлѣ немедленно открылось. Поляки, не дожидаясь окончанія Коммисіи, которая по всему виду нарочно изъ году въ годъ подъ разными предлогами была продолжаема, зачали жалобщиковъ паки притеснять, упрекая ихъ возмутителями и противниками государства.

Поляки притѣсняютъ русиновъ различными озлобленіями

Предводитель козацкого войска Павлукъ и нѣкоторые знатнѣйшіе изъ русиновъ, поступившіе съ жалобами въ обидахъ, безъ всякаго суда поляками безчестно казнены<sup>25</sup>. Сверхъ сего на государственномъ Сеймѣ опредѣлено было лишить русиновъ всей вольности, отобрать у нихъ крѣпость Техтемировъ и новое войско на мѣсто ихъ въ Украинѣ учредить. Для произведенія сего намѣренія въ дѣйство отправлена была противъ ихъ польская армія и произошло съ обѣихъ сторонъ кровопролитіе. Потомъ дано русинами обѣщаніе пребыть Польщѣ // послушными, когда при прежнихъ вольностяхъ оставлены будутъ; въ чемъ и съ стороны польской обещаніе подтверждено, а самымъ дѣломъ не исполнено. Но еще худымъ образомъ поляки съ русинами поступали, ибо, кромѣ прочихъ притѣсненій, отняли поляки у русиновъ нѣсколько греческихъ церквей. Между тѣмъ начальникъ націи русиновъ гетман Сборовскій<sup>26</sup> скончался, а на мѣсто его всѣми чинами и войскомъ единогласно избранъ дворянинъ Богданъ (Федоръ) Хмѣльницкій.

Онъ, получивъ отъ короля Владислава IV на сіе достоинство подтвержденіе, первымъ себѣ долгомъ почелъ представить королевскому величеству о всѣхъ претерпѣваемыхъ рускимъ народомъ отъ поляковъ озлобленіяхъ, которые нарушили всѣ прежніе союзы и трактаты, прислалъ о возобновленіи и подтвержденіи оныхъ, также чтобъ нація русиновъ съ войскомъ принята была въ особое королевское покровительство.

Король сіе представленіе принялъ за справедливое и съ обыкновенною королевскою милостію, но тѣмъ самымъ Хмѣльницкій возбудилъ на себя подозрѣніе и ненависть польскаго Сената и вельможъ, сочтенъ безпокойнымъ гражданиномъ и начинателемъ новыхъ въ Рѣчи Посполитой возмущеній. Въ скорости соездъ Хмѣльницкаго, шляхта посредст-

венной знати, именно Яринскій, но притомъ преисполненный польскимъ киченіемъ челоувѣкъ, началъ дѣлать великія обиды его людямъ; потомъ, сочинивъ на имѣніе ложную претензію, отнималъ то недвижимое у Хмѣльницкаго насильственнымъ образомъ. Хмѣльницкій, наблюдая законы, жаловался о томъ при Трибуналѣ формально, но вмѣсто рѣшенія питаемъ былъ холодными отзывами; чѣмъ обидчикъ его будучи ободренъ, наехалъ на вотчину, разграбилъ и выжегъ огнемъ мѣльницы и всякое въ вотчинѣ строеніе, а супругу гетманову, обругавъ, лишилъ купно съ сыномъ ея жизни<sup>27</sup>.

Въ самое то время, какъ Хмѣльницкій о сей наглой дерзости извѣстіе пол. чилъ, случись у него быть изъ войска козацкаго новой атаманъ, да около 20 челоувѣкъ русской націи помѣщиковъ, которые собрались къ нему тайнымъ образомъ съ партикулярными жалобами и изъяснились передъ нимъ съ убѣдительными доказательствами, что притѣсненія отъ польскаго шляхетства // превзошли всѣ мѣры терпѣнія, и не остается въ сердцѣ силы долге ихъ сносить; но и въ сихъ рѣдкихъ обидахъ никакого гетманъ удовольствія судомъ взыскать не могъ, кромѣ посмѣянія. Отъ сего возгорѣлось большее въ народѣ противъ поляковъ возчувствіе.

Козаки подъ предводительствомъ Хмѣльницкаго польскому шляхетству великой причиняли вредъ грабежемъ, убійствомъ, разореніемъ и жженіемъ ихъ домовъ. Хмѣльницкій писалъ къ королю съ подобающею преданностію, изъясняя всѣ тѣ причины, которыя принудили принять оружіе противъ польскаго дворянства: «Что Рѣчь Посполитая всѣ прежніе между ею и рускою націею и войскомъ свято установленные трактаты и союзы въ противность все народныхъ правъ нарушаетъ и выступивъ изъ предѣловъ людскости, ищетъ всеконечнаго древнихъ и вѣрныхъ своихъ союзниковъ и согражданъ разоренія. И что Рѣчь Посполитую отъ такой наглости отвратить, а согражданамъ твердую безопасность и тишину доставить, а прежнее состояніе во всемъ возстановить, инаго способа, кромѣ крайняго, т. е.

Русины приносятъ въ обидахъ предъ правительствомъ жалобы безъ всякаго успѣха

10

Русины принуждены искать возмездіе въ обидахъ сами собою. Право репрессалій

\* Втораго Бѣла-Города. Старого города, что на лѣвомъ берегу р. Донца, а первой Бѣль-городъ, бывшій по правую сторону р. Донца на крутой Мѣловой горѣ называвшійся въ древности Саркель, опустошенъ татарами 1239 года и до основанія сожженъ войсками литовскаго князя Гедимина въ 1321 году.

\*\* Нынѣшній, или третій Бѣль-городъ.

Русины  
просять  
защитенія  
у  
королевскаго  
величества

оружія, не осталось; понеже всё мѣры кротости и прозьбъ изтощены безъ всякаго плода». Однако при всемъ томъ должную къ собственному его королевскаго величества достоинству вѣрность и послушаніе Хмѣльницькій и весь народъ соблюдали безъ малѣйшаго нарушенія, но паче въ справедливой королевской протекціи всю свою полагали надежду. А какъ сенаторы стали просить возшедшаго тогда 1648 года на польскій престоль короля Іоанна II Казимира<sup>28</sup>, чтобъ за то на козаковъ пошелъ войною, то онъ имъ отвѣчалъ: «Вамъ не надобно было козаковъ притѣснять и Хмѣльницькаго мѣльницъ жечь».

Польское  
дворянство  
отряжаетъ  
противъ  
русиновъ  
войско

За сей отвѣтъ вельможи и все шляхетство возимѣли къ королю великую недобвѣренность; и сами, не взирая на то, набрали 50000 человекъ войска, которое козаками побѣждено, а 10000 поляковъ порублено, причемъ козаками и Кіевъ взяли. Дворяне вторично безъ соизволенія королевскаго брали седмаго человека въ службу и пошли на козаковъ, которыми также побиты.

Когда Хмѣльницькій праздновалъ въ Кіевѣ день бракосочетанія сына своего съ дочерью волоцкаго князя Іоанна Воды<sup>29</sup>, то поляки, учиня на Кіевъ не//чаянное нападеніе<sup>30</sup>, городъ разграбили и увели съ собою греческаго патріарха.

П

Предводи-  
тель  
русской  
націи  
гетманъ  
Хмѣльницькій  
отмищиваетъ  
Польшу  
мечемъ  
и огнемъ.

Хмѣльницькій и чины казацкіе послали къ королю съ докладомъ, по его ли повелѣнію сіе сдѣлано? И какъ король въ томъ отрекся, а всю вину приписалъ дворянамъ, то Хмѣльницькій и всё чины, соединясь съ татарами, 1649 года напали на Польшу и опустошили знатную часть государства<sup>31</sup>.

Король  
польскій,  
победивъ  
Хмѣльницкаго,  
принуждаетъ  
къ миру,  
а Хмѣльницкій  
прикланяется  
со всею  
націею  
къ Россіи

Король Казимиръ самолично вышелъ противъ ихъ съ арміею, и отразилъ, правда, сугубое нападеніе на его станъ августа 15 и 16, 1649 года; однакожъ принужденъ былъ по заключеніи мира въ Сборовѣ августа 17 дня удовольствовать татаръ подарками, Хмѣльницькаго землями, а націю русиновъ подтвержденіемъ прежнихъ и пожалованіемъ нѣкоторыхъ новыхъ вольностей<sup>32</sup>. Но понеже польское дворянство на оной миръ не согласилось, то король вторично ополчился на Хмѣльницкаго, и, одержавъ надъ нимъ 1, 2 и 3 іюля 1650 году побѣду, принудилъ его къ мирнымъ условіямъ<sup>33</sup>.

Начало  
поселенія  
Слободскихъ  
полковъ  
пришельцами  
русинами

Таковы польскія неустройства благовременный подали случай царю Алѣксѣю Михайловичу къ возвращенію своихъ единоплеменниковъ въ соотечество Россійское. Когда продолжались одинъ

за другимъ въ Польшу (около 1650 году) кровопролитные сіи мятежи, то по соглашенію съ російской стороны русины изъ Волыніи, Подоліи и польской Украйны, а въ началѣ жители города Черкасъ, Зембора, Корсуна и другихъ разоренныхъ мѣстъ начали устраниваться съ фамиліями и со всемъ движимымъ изъ за Днепра къ востоку въ полуденныя Россійскаго государства границы, куда пришедши по Белгородской чертѣ поселились. Великая сія колонія, въ скорости разпространясь многочисленными селеніями, преградила крымскихъ и другихъ татаръ броды и перелазы для воздержанія ихъ въ Россію набѣговъ. Сіи переселенцы, добровольно возвратясь на опустѣвшее своихъ праотцевъ наслѣдіе составили новой въ Россійской державѣ гражданской и воинской корпусъ, а наименованы Слободскіе полки.

Земли сіи пребыли, какъ выше сказано, со времянь нашествія татарскаго до поселенія Слободскихъ полковъ, по большей части пусты. Однако еще и прежде, т. е. при царѣ Иванѣ Васильевичѣ, во время возобновленія Бѣлгорода\*, построены здѣсь города Чугуевъ и Волуйки<sup>34</sup>, а царемъ Борисомъ Ѳедоровичемъ Годуновымъ на границѣ основанъ городъ Царевъ Борисовъ въ близости устья р. Оскола, вливающагося въ Донецъ.

Потомъ царемъ Михаиломъ Ѳедоровичемъ проведена здѣсь такъ называемая Бѣлгородская черта<sup>35</sup>. Сей ровъ, начинаясь съ западу, отъ рубежа малороссійскаго, бывшей тамъ польской границы, простирается къ востоку, до р. Дону, на 300 верстъ слишкомъ. По сей линіи строены съ крѣпостями слѣдующіе города: 1) Вольное, 2) Хотмышскъ, 3) Карповъ, 4) Бѣлгородъ\*\*, 5) Нежегольскъ, 6) Короча, 7) Яблоновъ, 8) Новой Осколь, 9) Вѣрхососенскъ, 10) Усердъ, 11) Ольшанскъ и 12) Коротоякъ надъ Дономъ. Главнѣйшія изъ сихъ крѣпостей были двѣ среднія, т. е. Бѣль-городъ при р. Донцѣ и Новой Осколь при р. Осколѣ, въ которыхъ обихъ государь Михаилъ Ѳедоровичъ во время строенія всей линіи и заведенія поселеній имѣлъ свое пребываніе. Первые восемь городовъ принадлежали къ Бѣлгородской, а послѣдніе четыре — къ Воронежской губерніи. Нынѣ же два

изъ-за  
Днепра  
съ 1650 году

12

Что  
называется  
Бѣлгород-  
ская  
черта?

первые и третій Нежегольскъ къ Харьковскому, пять средніе къ Курскому, а четыре послѣдніе по прежнему къ Воронежскому намѣстничеству расписаны и уѣздными городами дѣйствительно оставлены только сіи: Хотьмышскъ, Бѣлгородъ, Короча, Новой Осколь и Коротоякъ, а прочіе всѣ упразднены.

*Слободскіе  
полки  
во время  
бунта въ  
Малороссіи  
сохраняють  
твердо свою  
верность*

Прилежащими къ сей чертѣ землями удовольствованы какъ города во время построения, такъ въ помѣстные оклады жалованы дворяне, дьяки, подьячіе и дѣти боярскіе; а сверхъ того розданы тѣ земли въ дачи прежнихъ службъ служилымъ людямъ, оставшееся за раздачею пространство большею частію съ южной стороны линіи царь Алексѣй Михайловичъ указал отвѣсть и утвердилъ подъ селенія Слободскимъ полкамъ.

*Гадяцкая  
конвенція*

13

И хотя преемникъ Хмѣльницкаго гетманъ Иванъ Выговскій взволновалъ новоприклонившуюся къ Рос//сійскому скиптру Южную Россію, что вся она по ту сторону Днепра, пребывши въ подданствѣ россійскомъ только 5 лѣтъ, обратно Коронѣ Польской 1660 году на выгодныхъ договорахъ подвергнулась<sup>36</sup>; однако Слободскіе полки пребыли къ россійскому престолу въ вѣрности непоколебимы. Они тогда возмутителя Ивана Брюховецкаго \* и Петра Дороска 1664 года не послушали<sup>37</sup> и вымышленнымъ ихъ публикаціямъ не повѣрили, за что доставлены симъ полкамъ новыя выгоды; 7176 (1668) году пожалованы похвальныя за ихъ вѣрныя службы отъ царя Алексѣя Михайловича грамоты, притомъ и въ награжденіе разоренія, во время мятежей ими претерпѣннаго, указалъ государь сложить съ нихъ оброки, которые слѣдовало взимать съ промысловъ съ шинковъ по Бѣлгородскому окладу, а промышлять въ городахъ тѣхъ полковъ всякими промыслами безоброчно и безпошлинно.

*Привилегіи  
Слободскимъ  
полкамъ*

Списокъ грамоты, какова жалована тремъ слободскимъ полкамъ — Сумскому, Харьковскому и Ахтырскому; въ ней изъявляется монаршее къ нимъ благоволеніе: «Великаго государя царя и великаго князя Алексѣя Михайловича всея Великія, Малыя и Бѣлыя Россіи самодержца сумскому полковнику Герасиму Кондратьеву и сотникамъ, и атаманамъ, и войтѣ съ старшины, и всѣмъ жителямъ, и всякаго чина и возраста.

Во 176 году (1668), февраля 19 дня, вѣдомо великому государю учинилось, что Ивашко Брюховецкій съ единомышленники своими, съ полковники и сотники, великому государю измѣнили, и, призвавъ онъ измѣнникъ Ивашко Брюховецкій изъ Заднепрянскихъ городовъ и изъ запорожцовъ измѣнниковъ же черкасъ, чтобы малороссійскіе города съ сей стороны Днепра и въ нихъ всякихъ жителей выгубити; тѣ измѣнники заднепрянскіе и запорожскіе козаки, перешедъ на здѣшнюю сторону Днепра, въ городѣхъ жителей всякаго чина людей взбунтовали, и на всякое злое дѣло ихъ привели; и онъ Ивашко въ Гадячѣ воеводу Евсигнея Огарева и великаго государя ратныхъ людей, которые посланы были ве//лѣнъ побити; а въ городѣхъ малороссійскіи къ, въ Глуховѣ и въ Батуринѣ и въ Полтавѣ, по его же измѣнничью воровскому вымыслу и письму изменники жъ заднепрянскіе и запорожскіе, черкасы, воеводѣ, изъ начальныхъ и разныхъ людей изъ малыхъ городкомъ<sup>1</sup> взяли за вѣрою обманомъ, а иныхъ приступомъ, и отдали за приставы, а ратныхъ людей побили безвинно жъ; и во всѣ малороссійскіе города жителямъ прелестныя воѣвскіе листы отъ себя разослали, а въ нихъ написали, что де великій государь съ королемъ польскимъ и великимъ княземъ литовскимъ учинили перемиріе на урочные годы; а на посольствѣ будто великаго государя великіе и полномочные послы съ польскими и литовскими комиссары прошлаго года и присягли на томъ, что жителей украинскихъ мужеска полу и женска и малыхъ дѣтей выгубитъ, а Украйну на дикое поле обратитъ, а иныхъ женъ и дѣтей сослать въ Сибирь; да и имъ сумскимъ жителямъ помянутый измѣнникъ Ивашко Брюховецкій съ совѣтными своими, съ измѣнники, такіе же прелестныя листы писали, и они тѣмъ ихъ прелестнымъ письмамъ не повѣрили и прелести ихъ не послушали; и за то его сумскаго полковника Герасима Кондратьева, и сотниковъ и атамановъ, и войта, и старшину, и всѣхъ жителей всякаго чина и воз-

14

\* Брюховецкій въ скорости послѣ Выговскаго<sup>31</sup> избранъ въ достоинство гетманское за Днепромъ въ Украйну, а Дороско, или Доросенко, признанъ гетманомъ въ Гадячѣ.

<sup>1</sup> Такъ у текстѣ.

<sup>2</sup> Посольскаго.

\*\* Потомки въ мужскомъ отродіи полковника Григорья Донца въ Харьковскомъ намѣстничествѣ дворяне пишутся нынѣ Донцы-Захаржевскіе.

раста за их вѣрную и радѣтельную къ великому государю службу пожаловаль, и милостиво похвалиль; и имъ бы полковнику Герасиму Кондратьеву и сотникамъ, и атаманамъ, и всѣмъ тутошнимъ жителямъ старшимъ и меньшимъ всякого чина и возраста и вперёдъ великаго государя службы потому жъ служить вѣрно безъ всякія хитрости и сомнительства; измѣнника Ивашку Брюховецкаго, его совѣтниковъ, такихъ же измѣнниковъ, и прелестныхъ ихъ писемъ ни въ чемъ не слушать, и тѣмъ ихъ прелестнымъ письмамъ ни въ чемъ не вѣрять. А великій государь по своему государственному милосердію ихъ держать великаго государя въ милостивомъ жалованьѣ и призрѣніемъ имъ выше прежняго, и служба ихъ забвенна не будетъ, и въ томъ быть имъ надежнымъ».

15 Списокъ грамматы, которою поселенцы слободскіе привилегированы промыслять въ своихъ градахъ всякими промыслы безоброчно и безошлинно, // у розрядныхъ дѣлъ по справкѣ съ присланными изъ Польскаго<sup>2</sup> приказу въ разрядѣ столпами въ столпу 177 года за скрепою дьяка Любима Домнина написано: «Во 177 (1669) году, апрѣля въ 23 день, Великій Государь Царь и Великій Князь Алексѣй Михайловичъ всея Великія, Малыя и Бѣлыя Россіи Самодержецъ, слушавъ докладной выписки, пожаловаль трехъ полковъ полковниковъ Сумскаго, Харьковскаго и Ахтырскаго и ихъ полковъ начальныхъ людей и все посольство, которые писаны въ выпискѣ; и боярѣ приговорили за ихъ къ нему Великаго Государя прежнія и нынѣшнія службы и за разореніе, что имъ учинилось отъ измѣнниковъ черкасъ, отъ крымскихъ и нагайскихъ татаръ послѣ измѣны Ивашки Брюховецкаго за осадное сидѣніе, велѣтъ имъ вмѣсто своего государева годоваго жалованья отдати оброки, которые на нихъ довелись взяти съ промысловъ и съ шинковъ по Бѣлогородскому окладу; и впредь для своей Великаго Государя полковой службы пожаловаль Великій Государь велѣлъ имъ вмѣсто своего Великаго Государя годоваго жалованья такими промыслы въ городѣхъ тѣхъ трехъ полковъ промыслять безоброчно и безошлинно, чтобъ имъ было съ чего его Великаго Государя полковья службы служить, и о томъ дать свои Великаго Государя жалованья грамматы.

А противъ челобитья вышечисанныхъ городовъ учинены статьи, и подъ тѣми

статьями о всѣхъ дѣлахъ помѣчалъ и выписку закрѣпилъ думной дворянинъ и печатникъ Дементей Миничъ Башмаковъ, а въ то время былъ думнымъ дьякомъ. И по тому Великаго Государя указу тремъ помянутымъ полковникамъ даны его Великаго Государя жалованья грамматы за отворчатými печатями на красномъ воску».

Острогожской полковникъ здѣсь не упоминается, а исходатайствовалъ онъ такую же грамату послѣ.

16 «Во 178 (1670) году, октября въ 11 день Великій Государь, Царь и Великій Князь Алексѣй Михайловичъ всея Великія, Малыя и Бѣлыя Россіи Самодержецъ пожаловаль Острогожскаго полковника Ивана Зеньковского<sup>38</sup> и его полку начальныхъ людей и рядовыхъ за ихъ службу вмѣсто // своего государева годоваго денежнаго жалованья оброчными деньгами, которыя положены были на нихъ въ Бѣле-городѣ съ винныхъ и пивныхъ котловъ и съ шинковъ Острогожскаго полку въ городѣхъ въ Острогожскѣ и въ Землянскѣ; и впредь для его государевой полковой службы пожаловаль Великій Государь велѣлъ имъ вмѣсто своего государева годоваго денежнаго жалованья такими промыслы въ городѣхъ Острогожскаго полку промыслять безоброчно, чтобъ было съ чего Великаго Государя полковья службы служить».

Изюмской же полкъ тогда еще не населенъ былъ, а на построеніе Изюма прилагается слѣдующій списокъ грамматы: «7190 (1682) года, февраля 17 дня, Великаго Государя, Царя и Великаго Князя Θεодора Алексѣевича всея Великія, Малыя и Бѣлыя Россіи Самодержца, Харьковскому полковнику Григорью Донцу\*\* по указу Великаго Государя и по челобитью его велѣно ему полковнику жить въ новопостроенномъ городѣ Изюмѣ и писаться по прежнему Харьковскимъ полковникомъ, и въ тотъ городъ и въ урочищи, которыя къ тому городу смежны, въ Спѣваковку и на Пришибѣ призывать на вѣчное житіе Бѣлагородскаго розряду изъ черкасскихъ Сумскаго, Харьковскаго и Ахтырскаго полковъ и городовъ неслужилыхъ черкасъ; а въ Спѣваковкѣ и на Пришибѣ тѣмъ черкасомъ города строить и селиться въ тѣхъ городахъ собою, а пашенныя земли пахать

и всякими угодами владѣть по отводу генерала и воеводы Григорья Косагова по ихъ козачьимъ обыкностямъ, а льготы имъ давать во всякихъ податяхъ по разсмотрѣнію лѣтъ на десять и на пятнадцать, смотря по имуществу людей; во льготные годы въ тѣхъ городахъ торговать имъ черкасомъ всякими товарами безошлинно и держать шинки по своимъ прежнимъ обыкностямъ безоброчно, и дальнія полковыя службы въ тѣ годы не служить же, и податей и оброковъ никакихъ не платить, кромѣ того, что строить имъ тѣ города и селиться дворами, и пашенныя свои земли распахать, и оберегать отъ крымскія и нагайскія стороны // отъ приходу воинскихъ людей; а послѣ тѣхъ льготныхъ лѣтъ старшинъ и которые козаки учнутъ служить полковую службу, винокурни и шинки держать по прежнему безоброчно, и во всемъ пришлыхъ черкасъ обнадеживать».

Симъ подобными государскими привилегіями въ послѣдующія времена Слободскіе полки жалованы по тому единственно, что они въ собственномъ воинскомъ одѣяніи, въ собственномъ вооруженіи, на собственныхъ коняхъ и на собственномъ провіантѣ легкоконными козаками въ войскѣ служили.

Съ начала поселенія сіи полки были въ непосредственномъ вѣденіи Посольскаго приказа \*, потомъ зависѣли отъ Бѣлгородскаго розряду и отъ губерніи Бѣлгородской по гражданскимъ, а по воинскимъ дѣламъ отъ Военной Коллегіи. Съ 1732 году по именному императрицы Анны Іоанновны повелѣнію подчинены они во всякихъ дѣлахъ учрежденной въ Сумахъ Слободской комисіи <sup>39</sup>. Тогда же изъ козаковъ на вербованъ регулярной драгунскій полкъ на всемъ слободскомъ вооруженіи, обмундированіи и содержаніи, при каждомъ козачьемъ полку по 200 человекъ драгунъ.

А 1743 года указомъ императрицы Елисаветы Петровны тотъ Слободской драгунской полкъ отставленъ и разпределенъ по полкамъ въ выборные легкіе козаки въ пятитысячное ихъ число по прежнему; по гражданскимъ же дѣламъ велѣно вѣдать тѣ полки вторично Бѣлгородской губерніи. Въ 1757 году сверхъ показаннаго числа козаковъ изъ ихъ же складокъ набранъ Слободской гусарской полкъ и снабдѣн лошадьми и прочимъ

изъ ихъ кошту, а на содержаніе онаго полку впредь собираема была съ козачьихъ подпомощниковъ и владѣльческихъ подданныхъ расположенная по дистриктамъ денежная сумма.

Слободскіе полки именовались по пяти полковымъ городамъ: Харьковъ, Сумы, Ахтырка, Острогжскъ и Изюмъ. Въ каждомъ полковомъ городѣ было главное цѣлаго поселеннаго полку правительство, т. е. полковая канцелярія, гдѣ вѣдомы были всѣ жители того полку воинскія и гражданскія дѣла. Военачальники съ старшиною управляли дѣлами обоого рода. Предсѣдательствовалъ полковникъ, по немъ слѣдовали полковой старшина, обозной судья, два есаула, полковой ротмистръ, два полковыя писаря и полковой хорунжій; изъ нихъ судья, одинъ есаулъ и оба полковые писари безотлучно находились при своихъ мѣстахъ въ засѣданіи, а прочіе должны были бытъ при полку въ походахъ и во всякихъ воинскихъ отрядахъ.

Въ сотенныхъ городкахъ правительствовали дѣлами также обоого рода сотники и сотенные писари и подпрапорные, а въ отсутствіе сихъ обоихъ, какъ воинскихъ чиновъ, командовали наказные сотники. По воинскимъ же дѣламъ всѣми пятью полками командовали бригадные командиры.

Вышепомянутые слободскіе всѣ чины по большей части происходили изъ дворянства или старшинскіе были дѣти, а изъ простолюдимовъ рѣдко; но и къ сему потребно было отлично достойныхъ качествъ и заслугъ.

Въ 1765 году премудрымъ устроеніемъ императрицы Великія Екатерины изъ слободскихъ полковъ учреждена Слободская Украинская губернія; губернскимъ городомъ опредѣленъ городъ Харьковъ; полковые города переименованы въ провинціальныя; въ каждой провинціи установлено для гражданскаго управления по шести комисарствъ; козачьи полки переформированы въ гусарскіе, и наименованы по провинціальнымъ городамъ, а въ число сихъ же полковъ разпределенъ прежній Слободской гусарскій полкъ. Всѣ дотолѣ бывшіе на снаряженіе и содержаніе сего гусарскаго и козачьихъ полковъ денежные разклады, равно и въ натурѣ сборы всемилостивѣйше отставлены, а вмѣсто того конформированъ ея императорскимъ величествомъ подушной окладъ съ казен-

\* Коллегія иностранныхъ дѣлъ.

17

Чинопроведеніе въ Слободскихъ полкахъ и службы ихъ въ государствѣ

18

Изъ Слободскихъ полковъ учреждается губернія и гусарскіе полки

ныхъ войскowychъ обывателей, пользующихся правомъ винокуренія, по 95 копѣекъ, а въ запрещенныхъ мѣстахъ — по 85, съ подданныхъ же владѣльческихъ черкасъ, состоящихъ какъ въ Слободской, такъ и в Бѣлгородской, Воронежской, Казанской и Астраханской губерніяхъ по 60 копѣекъ съ души. Изъ оныхъ же подданныхъ черкасъ 1776 года набранъ шестой гусарской подъ названіемъ Слободской Украинской полкъ.

Изъ Слободской губерніи учреждается Харьковское намістничество

1780 года переименована Харьков//скимъ намістничествомъ, которое сентября 29 дня открыто.

Смежныя ему намістничества: отъ сѣвера — Курское, отъ запада — Новгородское-Сѣверское и Черниговское, отъ юга — Екатеринославское, отъ востока — Воронежское.

Харьковское намістничество составляетъ пятнадцать округовъ: 1 — непосредственный Харьковскій, отъ котораго отстоятъ къ сѣверу: 2 — Золочевскій, 3 — Хотмышскій; къ югу: 6 — Чугуевскій и 7 — Изюмскій; въ южно-западную сторону: 8 — Валковскій; къ западу: 9 — Богодуховскій, 10 — Краснокутскій и 11 — Ахтырскій; въ сѣверо-западную сторону: 12 — Лебединскій, 13 — Сумскій, 14 — Недригайловскій и 15 — Бѣлопольскій.

Сіи округи составлены изъ четырехъ бывшей Слободской губерніи провинцій: Харьковской, Сумской, Ахтырской и Изюмской, да изъ частей уѣздовъ бывшей Бѣлгородской губерніи: непосредственного Бѣлгородскаго, Короченскаго, Салтовскаго, Чугуевскаго, Вольновскаго, Хотмышскаго, Суджанскаго и Путивльскаго. Изъ показанныхъ воеводскихъ городовъ при учрежденіи намістничества оставлены по неспособности безъ уѣздовъ два города: Вольной при р. Ворсклѣ и Салтовъ при р. Донцѣ.

Пространство губерніи

Простирается намістничество въ длину, въ географическомъ разумѣ, съ востока на западъ, отъ границы въ Волчанскомъ округѣ, съ Воронежскимъ намістничествомъ до границы жъ въ Недригайловскомъ округѣ съ Черниговскимъ намістничествомъ, на 290 верстъ; а въ ширину, въ общемъ же разумѣніи съ сѣвера на югъ, отъ границы въ Бѣлопольскомъ округѣ съ Курскимъ намістничествомъ до границы жъ въ Изюмскомъ уѣздѣ съ Екатеринославскимъ намістничествомъ, на 350 верстъ. Во всемъ Харьковскомъ намістничествѣ по справкѣ съ межевыми книгами полагается примѣрно удобной и

неудобной земли 2 951 619 десятинъ, 186 саж. Изъ сего числа полагается примѣрно жъ неудобной земли, т. е. подъ рѣками, озерами, болотами, песками, большими и проселочными дорогами 143 293 десятины, 163 саж. За тѣмъ остается удобной земли 2 808 326 десятинъ, 23 сажени. //

Мѣстоположеніе вообще въ цѣломъ намістничествѣ есть ровное, а отчасти гористо, и тѣ горы составляютъ только берега при рѣкахъ и оврагахъ; однако нѣтъ здѣсь такихъ возвышенныхъ горъ, кои бы отъ обыкновенныхъ высотой или образомъ сложенія отличались. Поверхность земли состоитъ большею частію изъ сухаго чернозему, мѣстами съ иломъ, находится же при рѣкахъ нѣсколько песчаныхъ, мѣловатыхъ и болотистыхъ мѣстъ.

Къ знатнѣйшимъ горнымъ хребтамъ причислить можно здѣсь средину хребта, который не имѣетъ возвышенной крутизны, ни лѣсовъ, но больше нагорную плоскость съ раздольями, многими источниками и богатыми полями. Сей хребетъ начало или вершину имѣетъ въ Курскомъ намістничествѣ и, простираясь отъ сѣвера къ югу чрезъ Харьковское и Екатеринославское, прикасается Азовскому морю. Лежащая по сему хребту старинная большая дорога, ведущая изъ полуострова Херсониса-Таврическаго, Крымскаго, чрезъ Тулу къ Москвѣ называется съ древнихъ временъ донинѣ Муравскій шляхъ <sup>40</sup>.

Сіе средостѣніе отдѣляетъ страну земли, клонящуюся на западъ, къ р. Днепру, отъ другой стороны, клонящейся на востокъ, къ р. Дону. Вытекающія изъ отложистыхъ раздольевъ и отвершковъ при семь хребтѣ рѣки, рѣчки и ручайные протоки уклоняются паденіемъ своимъ однѣ къ южно-восточной сторонѣ въ Донъ, а другія къ южно-западной сторонѣ въ Днепръ.

Выходящія изъ вершинъ онаго хребта и протекающія въ Харьковскомъ намістничествѣ рѣки знатнѣйшими здѣсь считаются слѣдующія:

1. Сѣверной Донецъ начало имѣетъ Курскаго намістничества въ Бѣлгородскомъ округѣ, протекаетъ внизъ отъ Бѣла-города по здѣшнему намістничеству чрезъ Волчанской, Чугуевской и Изюмской округи; потомъ чрезъ наміст-

20

Общее  
мѣстоположеніе

Спеціальная  
ография  
губерніи

Спеціальная  
гидрография



ничество Екатеринославское и чрез станицы донскія вливается въ Донъ.

2. Осколъ имѣетъ изходище Курскаго намѣстничества въ Тимскомъ уѣздѣ, и, проходя чрезъ разные уѣзды Курскаго и Воронежскаго намѣстничествъ, а здѣсь чрезъ Изюмской округъ, впадаетъ съ лѣвой стороны въ р. Донецъ ниже города Изюма въ 12 верстахъ. //

21 3. Ворскло имѣетъ вершину Курскаго намѣстничества въ Богатинскомъ округѣ, протекаетъ здѣсь чрезъ Хотьмышской, Богодуховской, Ахтырской и Краснокутской округи, потомъ чрезъ намѣстничество Екатеринославское, и впадаетъ въ Днепръ.

4. Псолъ выходитъ Курскаго жъ намѣстничества въ Обоянскомъ и, протекая по Харьковскому намѣстничеству чрезъ Миропольской, Сумской и Лебединской округи, потомъ чрезъ Черниговское, Кіевское и Екатеринославское намѣстничества, впадаетъ въ Днепръ.

Между сихъ четырехъ первостепенныхъ здѣшнихъ рѣкъ, лежащія хребты также изобилуютъ источниками и изходащими меньшихъ, или второй степени рѣкъ, которыя въ тѣ большія рѣки непосредственно втекаютъ. Изъ нихъ достойнѣе примѣчанія суть слѣдующія.

1. Впадающія въ р. Донецъ

1. Съ лѣвой стороны:

Хребетъ между р. Донца и р. Оскола

1. Р. Корень вытекаетъ Курскаго намѣстничества въ Корочанскомъ уѣздѣ, а здѣсь проходитъ чрезъ Волчанской округъ, течение имѣетъ

на 45

2. Волчья — въ Волчанском округѣ на 40

3. Полная на 20

4. Хотомля — въ Чугуевскомъ округѣ на 35

5. Гнилица на 20

6. Мокрой Бурлучекъ на 40

7. Южная Гнилица на 27

8. Средняя Балаклея — въ Изюмскомъ на 26

9. Камянка на 20

10. Мокрой Изюмець на 30

2. Съ правой стороны:

Хребетъ между

1. Р. Бабка — въ Чугуевскомъ на 35

2. Уды выходитъ Курскаго намѣстничества въ Бѣлгородскомъ, а здѣсь протекаетъ чрезъ Золочевской, Харьковской и Чугуевской округи на 115

3. Можъ выходитъ въ Валковскомъ, протекаетъ чрезъ Харьковской и Чугуевской округи на 60

II. Впадаютъ въ р. Ворскло //

1. Съ лѣвой стороны:

22

1. Р. Козачья — въ Хотьмышскомъ округѣ течение имѣетъ на 20

Хребетъ между Донца и Ворскла

2. Гайворонъ выходитъ въ Золочевскомъ, протекаетъ чрезъ Хотьмышской на 24

3. Готня — въ Хотьмышскомъ] на 20

4. Братеница выходитъ въ Золочевскомъ, протекаетъ между Хотьмышскимъ и Богодуховскимъ на 25

5. Иваны — въ Богодуховскомъ] на 25

6. Рябина на 33

7. Ахтырка — въ Ахтырскомъ на 23

8. Хухра на 21

9. Средняя Котельва — въ Краснокутскомъ на 30

10. Мерло выходитъ въ Золочевскомъ и протекаетъ чрезъ Богодуховской и Краснокутской округи на 95

2. Съ правой стороны:

1. Р. Ворсклица выходитъ въ Хотьмышскомъ и протекаетъ чрезъ Богодуховской округъ на 65

Хребетъ между Ворскла и Псла

2. Боромля — въ Ахтырскомъ] на 50

III. Впадаютъ въ р. Псолъ

1. Съ лѣвой стороны:

1. Р. Сыроватка выходитъ въ Миропольскомъ и протекаетъ чрезъ Сумской округъ на 50

2. Исторопъ — въ Лебединскомъ на 26

3. Ольшана на 28

2. Съ правой стороны:

1. Р. Олешня — въ Сумскомъ на 27

2. Сума на 25



IV. Рѣка Сеймъ частно протекаетъ между Харьковскимъ и Курскимъ намѣстничествами, и прикосновенно въ Бѣлопольскомъ округѣ составляетъ натуральную между обѣихъ намѣстничествъ границу. Въ р. Сеймъ впадаютъ здѣсь съ лѣвой стороны

- |   |              |
|---|--------------|
| 1. Р. Вирь выходитъ въ Сумскомъ округѣ и протекаетъ чрезъ Бѣлопольской округъ | Версты на 52 |
| 2. Рутка — въ Бѣлопольск[омъ]   | на 23        |
| 3. Мужича   | на 25        |
| 4. Снагость   | на 25        |
| 5. Раковка  | на 27 //     |

23

А въ рѣчки сѣв., что названы второй степени рѣчки, также впадаютъ рѣчки, которыя, такъ сказать, будутъ третьей степени. Изъ нихъ подостойнѣе примѣчанія:

1. Рѣчки, втекающія въ рѣчки второй степени, т. е. въ тѣ, которыя впади собственными устьями въ р. Донецъ

- |   |                               |
|---|-------------------------------|
| 1. Съ лѣвой стороны Донца   |                               |
| 1. Въ р. Корень съ лѣвой ея стороны:  |                               |
| 1) Рѣчка Короча выходитъ въ Корочанскомъ округѣ и протекаетъ чрезъ Волчанской, теченіе имѣетъ | на 30                         |
| 2) Нежеголь — въ Волчанскомъ  | на 43                         |
| 2. Въ рѣку Волчью съ лѣвой стороны:   |                               |
| 1) Р. Плотва — въ Волчанскомъ   | на 20                         |
| 3. Въ р. Среднюю Балаклею:  |                               |
| 1) Р. Балаклѣйка  | на 18                         |
| съ правой   | } Въ Изюмскомъ                |
| 2) Сухая Балаклея — съ лѣвой  |                               |
| 2. Съ правой стороны Донца:   |                               |
| 1. Въ р. Уды съ лѣвой ея стороны:   |                               |
| 1) Лопань   | } выходятъ въ Золочевскомъ.   |
| 2) Харьковъ   |                               |
|   | } протекаютъ въ Харьковскомъ] |
|   |                               |
| Въ Лопань впадаетъ съ лѣвой стороны р. Лозовая  | на 18                         |
| Въ р. Харьковъ с лѣвой же:  |                               |
| 1) Р. Липчикъ   | на 25                         |
| 2) Муромъ   | на 27                         |
| 3) Немышля  | на 18                         |

Р. Рогань\* между Харьковск[имъ] и Чугуевск[имъ] на 25

Въ р. Можь съ лѣвой стороны:

- |                                  |       |
|----------------------------------|-------|
| 1) Р. Огульцы — въ Валковск[омъ] | на 15 |
| 2) Р. Мерефа — въ Харьковск[омъ] | на 25 |

II. Рѣчки впадающія въ рѣчки второй степени, которыя впади своими устьями в р. Ворскло

1. Съ лѣвой стороны Ворскла Въ р. Рябину:

1) Р. Купѣваха выходитъ въ Краснокутскомъ, протекаетъ въ Богодуховскомъ на 16

Въ Р. Среднюю Котельву:

1) Лопуховатая на 20//

Въ Мерло съ лѣвой ея стороны:

1) Мокрой Мерчикъ выходитъ въ Валковскомъ, протекаетъ въ Краснокутскомъ на 44

2) Р. Грузкая на 20

3) Р. Калантаевъ на 25

2. Съ правой стороны Ворскла:

1. Въ р. Ворсклицу съ правой стороны:

1) Р. Пожня — въ Богодуховскомъ на 22

2) Дерновая на 30

III. Кромѣ означенныхъ рѣкъ и рѣчекъ, вытекаютъ вершинами въ Харьковскомъ намѣстничествѣ рѣчки и рѣчки и проходятъ внѣ границы въ другія губерніи

1. Рѣка Сула выходитъ въ Лебединскомъ округѣ и протекаетъ чрезъ Недригайловской округъ, потомъ чрезъ Черниговское и Кіевское намѣстничества, впадаетъ въ Днепръ.

Въ р. Сулу впадаетъ въ Недригайловскомъ уѣздѣ р. Тернь на 66

2. Рѣчка Груня выходитъ въ Лебединскомъ округѣ и впадаетъ въ Черниговскомъ намѣстничествѣ въ р. Псоль подъ Гадячемъ.

3. Р. Коломакъ выходитъ въ Валковскомъ округѣ и протекаетъ въ Екатеринославскомъ намѣстничествѣ чрезъ Полтавской округъ, вливается въ р. Ворскло подъ Полтавою.

24

4. Р. Орчикъ } выходятъ въ Валковскомъ и протекають въ  
5. Борки } намѣстничествѣ] Ека-  
теринославское.
6. Бобровка } выходятъ въ Хотьмышскомъ], протекають въ Курское] на-  
7. Ракитная } мѣстничество] въ  
р. Псоль.
8. Сухая Грунь } выходятъ въ Ахтырскомъ, протекають въ Черни-  
9. Тихая Грунька } говскомъ намѣстничествѣ] въ  
Псоль.
10. Локня вытекаетъ въ Миропольскомъ округѣ и впадаетъ Курскаго намѣстничества въ Суджанскомъ уѣздѣ въ р. Сеймъ.
11. Хороль } выходятъ въ Недригайловскомъ округѣ и  
12. Конотопъ } протекають въ Черниговское намѣстничество.

Прочія непріуроченныя въ семь описаніи малыя рѣчки или ручаи суть многочисленны, но теченіемъ // своимъ отъ вершинъ до устьевъ короче тѣхъ рѣчекъ, о которыхъ поименно здѣсь упомянуто.

На всѣхъ здѣшнихъ большихъ и меньшихъ рѣчкахъ много имѣется мѣльничныхъ плотинъ, и потому нѣтъ ни одной рѣчки судоходной. Хотя въ прежнія времена Псоль, Ворскло, а наипаче Донецъ къ судоходству были способны; только мѣльницы строены всѣ для молотья и обталкиванія хлѣба, причемъ и сукновальни бывають, а пильныхъ мѣльницъ не имѣется. Въ целомъ намѣстничествѣ нынѣ водяныхъ мѣльницъ 1537, а вѣтряныхъ — 110.

Рѣчки обыкновенно здѣсь замерзають въ ноябрѣ, но случается въ октябрѣ или въ декабрѣ; а вскрываются обыкновенно въ мартѣ, однако рѣдко — въ февралѣ или въ апрѣлѣ.

Во времена долговременнаго лѣтомъ бездождія часто оскудѣвають здѣсь источники, а рѣчки иссякають такъ, что иногда съ іюня по ноябрѣ водяныя мѣльницы стоятъ безъ дѣла; тоже случается съ ними и во время усилившихся морозовъ. Находятся и такія мѣльницы, которыя совсѣмъ неисправны, и лѣтъ десять

безъ всякой работы стоятъ; онѣ не только хозяевамъ не приносятъ ни малой пользы, но и целому обществу убыточны; понеже потопляютъ сѣнокосы, подмываютъ у сосѣдей дворы, гумны и огороды. И какъ здѣсь плотинъ ни каменныхъ, ни деревянныхъ въ употребленіи нѣтъ, а дѣлаются онѣ изъ хворосту, хряща и большей части навозу, сверхъ того съ дворовъ на тѣ плотины всегда навозъ вывозятъ, то вода въ такихъ прудахъ по причинѣ множества вошедшихъ въ оную инородныхъ частицъ безъ движенія скоро гниетъ и заражаетъ атмосферу смрадными парами.

Мѣльничныя плотины большею частію высоко подняты, чемъ первобытное рѣкъ дно возвышается, а самой водотокъ или стремя засаривается навозомъ. Плотины часто срываемы или прорываемы бывають водополюю, тогда весь грузъ гатей сплываетъ въ низлежащій прудъ, гдѣ осѣдаетъ на дно. Вода, выступая изъ засоренныхъ береговъ, покрываетъ вокругъ лежащія луга и лѣса и превращаетъ въ гніючія болота. Распространившись же вода на поверхности естественныхъ береговъ въ широкий разливъ, подлежитъ большому количеству солнечныхъ лучей и обильнѣйшему испаренію, нежели когда она глубокимъ и узкимъ потокомъ между низкихъ береговъ // протекаетъ; кромѣ сего возвышенная на раздольяхъ выше береговъ вода въ большомъ количествѣ входитъ въ прикосновенныя ей горы. Мѣльничныя пруды въ началѣ лѣта высыхаютъ, а хозяинъ такой плотины останавливаетъ теченіе, сберегая впрядь для молотья послѣднюю загнивающую воду. Однако и такую воду принуждены употреблять жители въ питье и другія домашнія потребности, также для напоенія скота, а больше въ городахъ и прочихъ многолюдныхъ селеніяхъ, гдѣ свѣжей ключевой воды въ близости нѣтъ, или гдѣ проточныя рѣчки въ дальнемъ разстояніи.

Рыба здѣсь въ рѣчкахъ и озерахъ вообще мѣлкая, т. е. щука, окунь, карпъ, линь, карась, плотица, налимъ, по-украински меніюкъ, ерщъ, вьюнъ, и пр., продается больше свѣжею, а солятъ ее и вялятъ въ нѣкоторыхъ домахъ только для себя. А для общаго продовольствія доставляютъ торговцы въ здѣшнія мѣста во многомъ количествѣ съ Волги и Дону рыбу коренную, свѣжепросольную и замороженную свѣжую, называемую колода, также множество всякихъ сортовъ икры.

Большую частію здѣшнія рѣки и рѣчки съ правой стороны имѣютъ гористые берега, покрытые лѣсами; а съ лѣвой стороны прилежатъ раздолья нѣсколько песчанья, и вверхъ по отложистымъ косогорамъ къ хребтамъ пахатныя поля, а къ вершинамъ по обѣ стороны рѣкъ открытая степь для сѣнокосовъ и скотоводства: таковы суть Донецъ, Ворскло, Псоль, Мерло, Ворсклица, Харьковъ, Нежеголь и проч. Находятся и такія рѣчки, которыя въ половину своего теченія съ обѣихъ сторонъ покрыты лѣсами, напр. р. Уды, Корень, Можъ, Лопань, Мерефа и др.

Нѣкоторыя рѣчки протекаютъ въ степныхъ мѣстахъ отъ вершинъ до устьевъ, обѣ стороны ихъ безлѣсны, и больше способны къ скотоводству, нежели къ обселенію многолюдныхъ жилищъ, напр. р. Волчья, Мокрой Бурлучекъ, Южная Гнилица, Балаклея, Камянка, Мокрой Изюмець, Ахтырка и проч.

Озеръ здѣсь достойныхъ примѣчанія нѣтъ никакихъ<sup>41</sup>.

Въ лѣсахъ

27

Въ прилежащихъ къ рѣкамъ и рѣчкамъ лѣсахъ въ нагорной сторонѣ грунтъ земли состоитъ или изъ одного чернозему, или изъ чернозему съ гли//ною и пескомъ смѣшаннаго. На такихъ мѣстахъ больше растутъ чернотѣсье, т. е. дубъ, кленъ, ясень, липа, ильмъ, вязъ, осина, ива и нѣкоторые кустарники; изъ родючагожъ дерева — орѣшникъ лещиновой, яблони и груши въ великомъ изобиліи. Въ низовой же сторонѣ при рѣкахъ, а наипаче поближе къ устьямъ, поверхность земли болотиста и частію песчана. Въ такихъ мѣстахъ растутъ ольха, ракета, береза, осокорь и сосна; изъ меньшихъ родючихъ деревъ находится черемуха, калина и бузина, а смородины и малины, кромѣ садовъ, очень мало; терновые жъ кустарники какъ при лѣсахъ, такъ и въ поляхъ довольно мѣсть объемлютъ.

Лѣсъ по сему намѣстничеству разсѣялся тремя поростями или полосами, которыя отъ береговъ рѣчныхъ вверхъ къ хребтамъ простираются разстояніемъ отъ 5 до 10 верстъ, а отъ сихъ полосъ вверхъ по берегамъ впадающихъ рѣчекъ также лѣсныя полосы мѣстами до 30 верстъ продолжаютъ.

I. Лѣсъ съ правой стороны р. Донца, начинаясь отъ границы съ Курскимъ намѣстничествомъ въ Бѣлгородскомъ округѣ, лежитъ одною грядою чрезъ Волчанской, Чугуевской и Изюмской округи до границыжъ съ Екатеринославскимъ

намѣстничествомъ въ Славянскомъ уѣздѣ.

Отъ сей гряды вверхъ на правую сторону впадающихъ въ Донецъ рѣчекъ Удъ, Мжи, Харькова, Лопани и Мерефы, берега и хребты, покрытые лѣсомъ, состоятъ въ Чугуевскомъ, Харьковскомъ, Валковскомъ и частію въ Золочевскомъ округахъ.

Съ лѣвой же стороны впадающихъ въ Донецъ рѣчекъ Кореня, Корочи и Нежеголи правые берега, поросшіе также лѣсомъ, состоятъ въ Волчанскомъ округѣ.

II. Лѣсъ съ правой стороны р. Ворскла простирается полосою чрезъ Хотьмышской, Богодуховской, Ахтырской и Краснокутской уѣзды.

Отъ сей полосы съ правой стороны вверхъ по берегамъ рѣчки Ворсклицы лежитъ лѣсная порость въ Хотьмышскомъ и Богодуховскомъ округахъ.

Съ лѣвой стороны Ворскла правой берегъ р. Мерла также покрытъ лѣсомъ въ Богодуховскомъ и Краснокутскомъ уѣздахъ.

III. Лѣсъ по берегамъ р. Псла съ лѣсными отвѣсками простирается чрезъ Миропольской, Сумской и Лебединской округи. // Въ Недригайловскомъ и Бѣлопольскомъ округахъ лѣсныя дачи состоятъ изъ буераковъ и рощей, а частію и по берегамъ рѣчекъ въ маломъ количествѣ.

28

Между всеми сими лѣсами находится часть строеваго лѣсу, блюдомаго и отращиваемаго заповѣдью, который принадлежитъ: 1) казнѣ, или нѣкоторымъ городамъ, 2) или казеннымъ селеніямъ, 3) или частнымъ владѣльцамъ въ собственность помѣщикамъ, 4) или частнымъ владѣльцамъ въ собственность, 5) слободскимъ войсковымъ обывателямъ и однодворцамъ. Большая часть лѣсу дровянаго, который также принадлежитъ разнымъ селеніямъ и частнымъ обѣихъ степеней владѣльцамъ.

Не всѣ уѣзды, такъ какъ и не всѣ селенія равнымъ количествомъ лѣсныхъ дачъ удовольствованы. Однако въ общемъ разумѣніи все намѣстничество имѣетъ обоюдное равновѣсіе въ качествахъ выгодной земли. Селенія, удовольствованныя большимъ количествомъ лѣсныхъ угодій, сообщаютъ селеніямъ, среди пространныхъ полей лежащимъ, всѣ тѣ выгоды, какія къ житейскимъ

потребамъ лѣсная дача раждаеть; а поля и степи взаимно содѣйствуютъ своими сокровищами къ дополненію надобности въ жилищахъ, между лѣсами расположенныхъ.

Употреб-  
леніе  
жителями  
лѣсовъ

Всеобщій украинскихъ обитателей обычаи въ употребленіи дерева не совсѣмъ для лѣсовъ пагубенъ, изъясняя изъ сего некоторыя злоупотребленія.

1. Сначала поселенія слободскихъ пришельцовъ пришло съ ними вмѣстѣ искусство пилить бревна и дѣлать для кровлей дубовой съ прорѣзнымъ краемъ гонтъ. Первые изъ сихъ древодѣльцовъ называются здѣсь тертичники, а другіе гонтари <sup>1</sup>—(Слободскіе жъ переселенцы ввели въ употребленіе, кромѣ здѣшнихъ мѣсть, въ Бѣлгородской и Воронежской губернійхъ водяныя и вѣтряныя мѣльницы, а дотолѣ молили тамъ хлѣбъ въ жерновахъ руками)<sup>1</sup>. О преимуществѣ жъ пильнаго дерева въ строеніи предъ облымъ всякъ знаетъ, что сіе есть правильное строеваго лѣсу употребленіе и растущаго сбереженіе: одно распиленное бревно приноситъ выгоды противъ трехъ облыхъ одинаковой мѣры.

2. Украинцы на построеніе жилыхъ покоевъ и всякаго хороннаго строенія не много употребляютъ бревенъ, не дѣлають они построекъ высоко въ // закатъ; цѣльное жъ строеніе изъ брусевъ, или изъ пластиннику бываетъ только у дворянъ и другихъ достаточнѣйшихъ людей, а половина селеній выстроена изъ хворосту, утвержденного между деревянныхъ столбовъ и перекладинъ, набитого камнемъ съ глиною и обмазанного съ обѣихъ сторонъ мѣломъ, а вместо карнизовъ и наличниковъ желтою, или зеленою глиною; и понеже ни въ какихъ жилыхъ покояхъ во время топленья дыму не бываетъ, то дерево въ нихъ не прѣеть, а покои долговременно невредимы стоятъ.

3. Сарай, повѣти, хижины, дворовую и всякаго званія городьбу какъ достаточные, такъ и скудные дѣлають изъ хворосту, изъ пластиннику жъ очень рѣдко, а въ степныхъ мѣстахъ изъ тростнику.

4. К теплымъ банямъ украинцы еще не привыкли, кромѣ городовъ и дворянъ; все то дерево остается въ лѣсу, которое къ построенію и топленью банъ на дворахъ великороссійскіе мужики рубятъ.

5. Къ освещенію избъ у здѣшнихъ простолюдимовъ не употребляется лучина изъ молодого и самаго прямого дерева, а горитъ въ черепкѣ съ свѣтильною сало, или конопляное масло <sup>1</sup>—(называется каганецъ)<sup>1</sup>, или дѣлаемые изъ травы чернобыльнику и коровяку факелы, которые ясно и безъ дыму горять.

6. Къ топленью печей и къ стряпанію въ каминахъ пищи, кромѣ дровъ, употребляется тростникъ и солома.

7. Никто здѣсь не употребляетъ личной обуви, а возрастающая въ цѣлості изобильно и скоро липа многія и великія въ домахъ выполняетъ нужды. Липовые покои по сту лѣтъ слишкомъ пребываютъ невредимы, чисты, светлы и здоровы. Изъ липы же и другія постройки съ достохвальною пользою дѣлаются. Старья одупленѣвшія на корняхъ липы употребляются по вычисткѣ для домашней посуды и на ульи для пчелинаго заводу. Всѣ сіи выгоды отъясняются личною обувью. По увѣренію великороссійскихъ простолюдимовъ одному человѣку для обуви на годъ потребно до 400 самыхъ лучшихъ и прямыхъ трилетнихъ липовыхъ стволовъ.

8. Украинцы при обселеніи жилищъ не послѣднимъ деломъ считаютъ разводить сады родючаго дерева, и обсаживать дворы и огороды ракетами, тополями, или другими деревьями. //

Употребленіе лѣсовъ на винокуреніе есть особо достойный вниманія предметъ. При семъ случаѣ можно прозрѣть и заключеніе сдѣлать о людяхъ, кто имѣетъ прочливу прозорливость касательно до будущаго потомства, и кто умѣетъ вычитать прямыя свои выгоды.

Вопервыхъ помѣщики, имѣющіе подъ самоличнымъ надзираніемъ и управленіемъ винокурныя заводы, часъ отъ часу подробнѣе входятъ въ расчетъ своихъ приходовъ и расходовъ отъ винокурни зависящихъ. Они дѣлають въ лѣсахъ, за ними утвержденныхъ, повальный срубъ, обурочивъ на то избираемую ими лѣсной порости часть; отдѣлають бревна, способныя къ строенію и другимъ домашнимъ надобностямъ; оставляють для себя, или назначаютъ въ продажу, а остающаеся за тѣмъ дровяное дерево опредѣлають къ своему винокурному заводу, или по излишеству продають сіи дрова другимъ разнаго званія заводчикамъ,

<sup>1</sup>—<sup>1</sup> Дужки в тексті.

собственныхъ лѣсовъ для виннаго заводу не имѣющимъ. Кромѣ сего, отдають помѣщики стоящія за ними лѣсныя угодья въ наемъ подъ винокурные заводы другимъ заводчикамъ на урочные годы съ ограниченіемъ при порубкѣ лѣса всѣхъ статей, къ своей пользѣ клонящихся. Иныяже помѣщики выискивають при винокурении и ту выгоду, чтобъ имъ производить сидку вина покупными дровами, а свои лѣса отращиваютъ бережливо, и отращенные продають для строенія, а оставшіяся дрова опредѣляютъ на винокурные, или селитряные, или на кирпичные заводы.

Войсковые слободскіе обыватели, пользующіеся правомъ винокурения, заводы свои содержатъ также какъ и дворяне въ собственныхъ блюдомыхъ, или въ наемныхъ лѣсахъ, или внутри своихъ поселеній, употребляя къ тому дрова, остающіяся отъ порубки строеваго лѣсу, въ принадлежащихъ имъ въ собственность лѣсныхъ займищахъ или покупають отъ своей собратіи привозимыя дрова.

Нынѣ и сіи малые частныя владѣльцы изъ году въ годъ поглубже прозирають въ предслѣдующія выгоды; вычитаютъ цѣну лѣсовъ, ими отращиваемыхъ и подчищаемыхъ; одною такихъ займищъ подчистою казенные поселяне половину домашнихъ надобностей выполняютъ, а выращенныя подъ такимъ блюденіемъ части продають на срубъ для селитряныхъ, // или кирпичныхъ заводовъ, или отвозятъ сами на вольную продажу въ города.

Сіе раздробленное въ собственныя частицы лѣсовъ владѣніе предлагаетъ надежду, что и впредь не возможетъ здѣсь послѣдовать какой либо въ нужномъ деревѣ недостатокъ, понеже нынѣ при множествѣ винокуренныхъ заводовъ блюдомыя лѣсовъ части, принадлежащія въ особенное владѣніе дворянамъ и казеннымъ обывателямъ, растутъ невредимы.

Нещастны тѣ лѣса, которые принадлежатъ цѣлымъ селеніямъ въ общественный въздъ; въ такихъ лѣсахъ, кромѣ суковатыхъ и горбатыхъ бревень, кромѣ дровъ и хворосту, не много попадаетъ годныхъ къ строенію и другимъ надобностямъ растеній. Правда, и сіи лѣса предохраняются и отращиваются положенною на урочные годы заповѣдію. Однако рѣдкая на свѣтѣ рѣдкость такіе умы, которые къ общественному добру и частному въ собственности владѣнію

имѣли бы равное разположеніе и одинакое вниманіе; сіе дѣло было бы странное, оно ни въ какихъ предшедшихъ тысячелѣтіяхъ неслыханное.

Несравненно большее нещастіе постигло тѣ лѣсныя угодья, которыя достались въ руки владѣльческимъ подданнымъ. Отсутственныя боярскія отчины, подданными черкасами населенныя, прежде всѣхъ опустошили своими винокурными лѣса какъ причитавшіеся ихъ помѣщикамъ, такъ принадлежавшіе по смежности частнымъ владѣльцамъ и казеннымъ селеніямъ. Сія всегубительная лѣсовъ язва пожирала въ одинъ годъ безцѣнный природы даръ, плоды цѣлыхъ вѣковъ. Въ слободскихъ полкахъ не возмogli съ прежнихъ временъ отсутственныя сіи бояре овладѣть землями и лѣсами во многомъ количествѣ для населенія винокуровъ своихъ подданныхъ; а у которыхъ помѣщиковъ и поселились здѣсь винокуры, и довольно опустошили лѣсовъ до прибытія генеральнаго межеванія, тѣ помѣщики, по утвержденіи за собою межеваніемъ лѣсныхъ дачъ, и, прозрѣвъ сами собою невозвратимый отъ подданническихъ винокурень убытокъ, отвращаютъ нынѣ сіе злоупотребленіе экономическими распоряженіями.

Слѣды подданническихъ винокурень чрезъ цѣлой вѣкъ едва ли могутъ заглядитъ въ пространныхъ лѣсныхъ полосахъ, прилежащихъ къ р. Осколу, Донцу // и Ворсклу, гдѣ винокурни при правленіи Бѣлгородской губерніи го многихъ отсутственныхъ слободахъ боярскихъ умножились, и ужасно выгубили пространнѣйшіе драгоцѣнные лѣса. Сіи слѣды и остатки винокурень видны тамъ такъ, какъ путь саранчи, пожирающей на поляхъ растенія. Въ истребленныхъ сихъ лѣсахъ видно нынѣ множество дубовыхъ пней, имѣющихъ въ діаметрѣ до трехъ аршинъ.

Подданные винокуры, не предразполагающіе о своемъ потомствѣ, не утверждающіеся коренно на жилищѣ и имѣющіе главною цѣлью пропитанія и обогащенія винокурение, не имѣли нужды думать о формѣ отрашенія и употребленія лѣсовъ: рубили самыя лучшія деревья на выборъ. Одинъ такой винокуръ сжигаетъ на винокурнѣ въ одинъ день два дорогіе дуба, изъ которыхъ слободской казенной обыватель получилъ бы

*Изъ  
большаго  
хорошаго  
дуба вырб-  
зываютъ  
слободскіе  
обыватели  
гонту  
до 1500  
и больше*

нѣсколько хорошихъ брусевъ и пильныхъ досокъ, или бы вырѣзаль нѣсколько гонту.

Симъ созерціемъ оправдается право частнаго владѣнія въ вѣчной собственности преимущественно предъ правомъ общественнаго единовременнаго употребленія.

Посторонніе люди, охотники много горорить и скорое дѣлать заключеніе, приписують слободскимъ жителямъ выгубленіе лѣсовъ по той иногда причинѣ, что здѣсь дрова не очень дешево. Сія при частныхъ владѣніяхъ дороговизна, или, прямѣе сказать, умѣренная дровамъ цѣна, есть начало и причина формальнаго отращенія лѣсныхъ займищъ и убѣдительно побужденіе къ предохраненію лѣсовъ. Напротивъ того общественный въ лѣса вѣздъ и дешевизна дровъ дѣлаетъ то, что нынѣ въ пространныхъ лѣсахъ Курскаго намѣстничества при нѣкоторыхъ, а Воронежскаго при многихъ городахъ для строенія выгодныхъ бревень и досокъ за дорогую цѣну сыскать не можно.

А здѣсь при всей тѣснотѣ селеній и при умѣренной дороговизнѣ дровъ въ способномъ для строенія деревѣ за умѣренную жъ цѣну недостатку нѣтъ и впредь не ожидать; частные лѣсные удѣлы и несомненная надежда въ полученіи впредь соразмѣрной за отращиваемой лѣсъ цѣны отвратятъ всякое въ строевомъ лѣсу и дровахъ оскудѣніе.

Вообще по сему намѣстничеству деревья развиваются, а нѣкоторые и разцветаютъ въ послѣднихъ числахъ апреля или въ первыхъ мая, листья же съ деревьевъ опадаютъ въ октыбрѣ.

Пчельные  
заводы

Въ лѣсахъ и между полей въ кустарникахъ содержатъ жители пчельные заводы. Форма пчеловодства есть не руская, но нѣмецкая, которую и всѣ великороссіане, между слободскихъ черкасъ живущіе, начали употреблять. Ульи для пчель дѣлаются легкіе однодонные, вверху поуже, а внизу попросторнѣе; съ лица не вдѣлываютъ въ нихъ выемныхъ колозней, но только одно летво, или очко. На зиму станowiąть пчеляки пчелу въ деревянные погреба. Медомъ и воскомъ за продовольствіемъ сей губерніи промышляютъ торговцы внѣ сего намѣстничества во многія мѣста и за границу.

Земледѣліе сего намѣстничества можно раздѣлить въ два рода воздѣланія земли: къ первому относится земледѣліе хлѣбопашества, ко второму — земледѣліе древесное въ разведеніи садовъ. Количество хлѣбопашества соразмѣрно здѣсь количеству земли и количеству жителей, касательно до прокормленія ихъ домовнаго. Но понеже сверхъ сего внутренняго употребленія потребно здѣсь всегда немалое число хлѣба для продовольствія войскъ, тожь и для винокурныхъ заводовъ, то по сей причинѣ много выходитъ сюда озимаго хлѣба и грешневой крупы изъ Курскаго намѣстничества какъ оптовыми подрядами, такъ и въ мѣлочную частную продажу. Мѣсто или средоточеніе сей продажи почитается городъ Харьковъ, Сумы и Ахтырка, а время — осень и зима. Количество привозимаго отъ внѣ на продажу по всему намѣстничеству хлѣба полагается примѣрно до 100 000 четвертей.

Украинскіе хлѣбопашцы больше насаваютъ яроваго, нежели озимаго хлѣба, ибо случаются непогожія, мокрѣя, или безснѣжныя зимы, въ которыя озимой посѣвъ часто выпрѣваетъ, потому и урожай сомнителенъ.

Земли по большей части сухи, тверды и вязки, заростають толстымъ быліемъ и крѣпкими кореньями; по сей винѣ для вспахиванія земли употребляютъ хлѣбопашцы большіе плуги, подъ которые впрягаютъ по четыре, по шести и по осьми воловъ, смотря по исправности орудія, по качеству грунта земли и по силѣ рабочаго скота. Употребленіе плуговъ принято также великороссійскими помѣщиками и однодворцами, живущими между, или въ смежности слободскихъ земледѣльцовъ, во всемъ сообразно. Употребляютъ здѣсь и обыкновенныя сохи о двухъ сошникахъ, еще одно орудіе, называемое рало. Сіе рало дѣлается на подобіе бороны съ однимъ рядомъ 5 или 6 большихъ деревянныхъ зубовъ, или клевцовъ, на которые накладываются желѣзныя зубья; но оба сіи орудія больше способны къ вспахиванію мягкихъ и песчаныхъ земель, также для вторичнаго перепахиванія подъ озимой хлѣбъ, а иногда по нуждѣ и въ недостатокъ работаютъ вмѣсто большаго плуга. Для скорѣйшаго вешняго посѣва обыкновенно вспахиваютъ здѣсь земледѣльцы свои нивы плугами подъ зиму въ октыбрѣ<sup>1</sup>—(сія пашня называется

Качество  
земной  
почвы и  
образъ  
хлѣбо-  
пашества

34

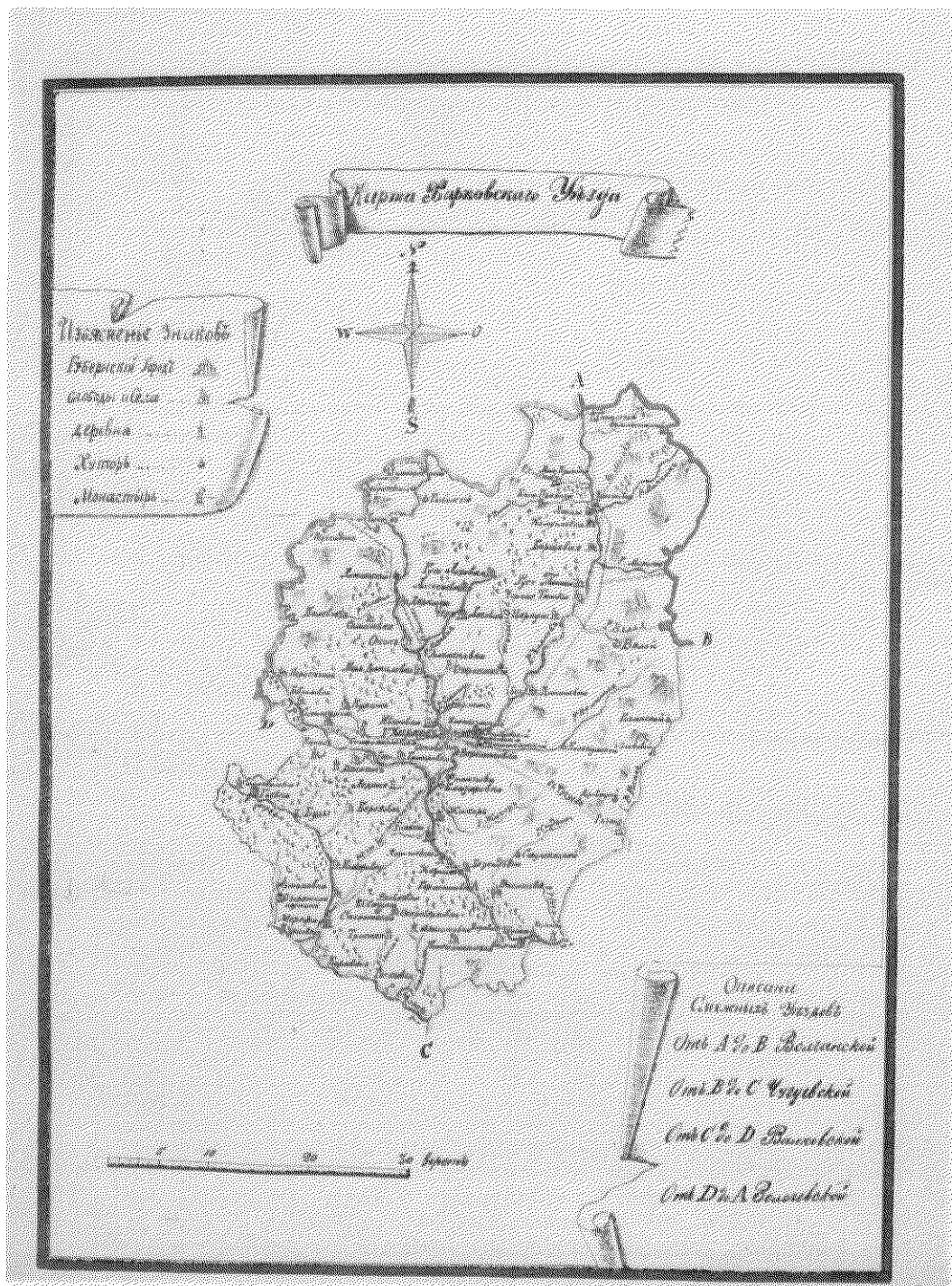
<sup>1</sup>—<sup>1</sup> Дужки в текстѣ.





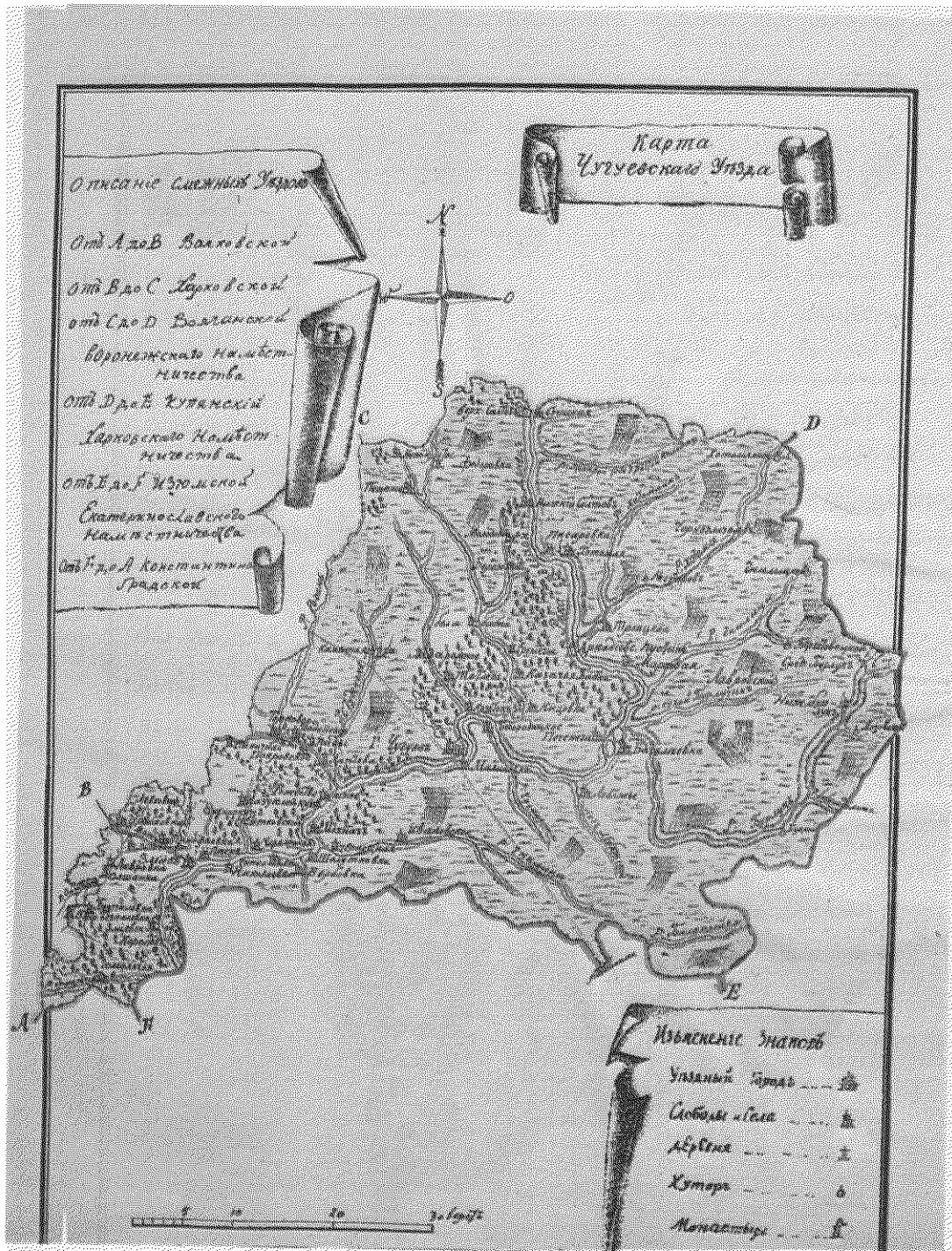
Карта  
Харківського  
намісництва  
(рукопис)

Топографічний опис Харківського  
намісництва з історичною передмовою



Карта  
Харківського  
повіту



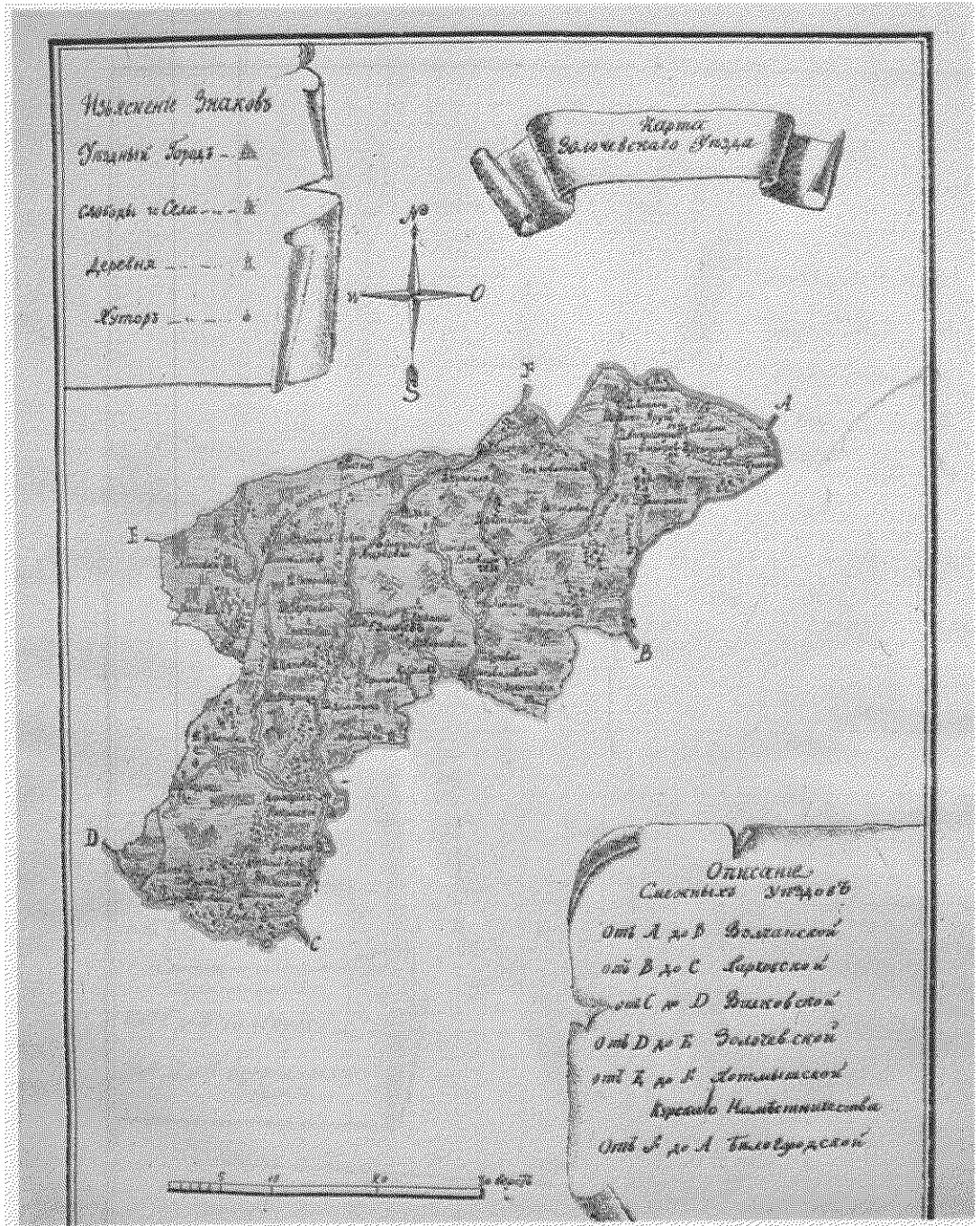


Карта  
Чугуївського  
повіту

Топографічний опис Харківського  
намісництва з історичною передмовою



Карта  
Вовчанського  
повіту



Карта  
Золочівського  
повіту

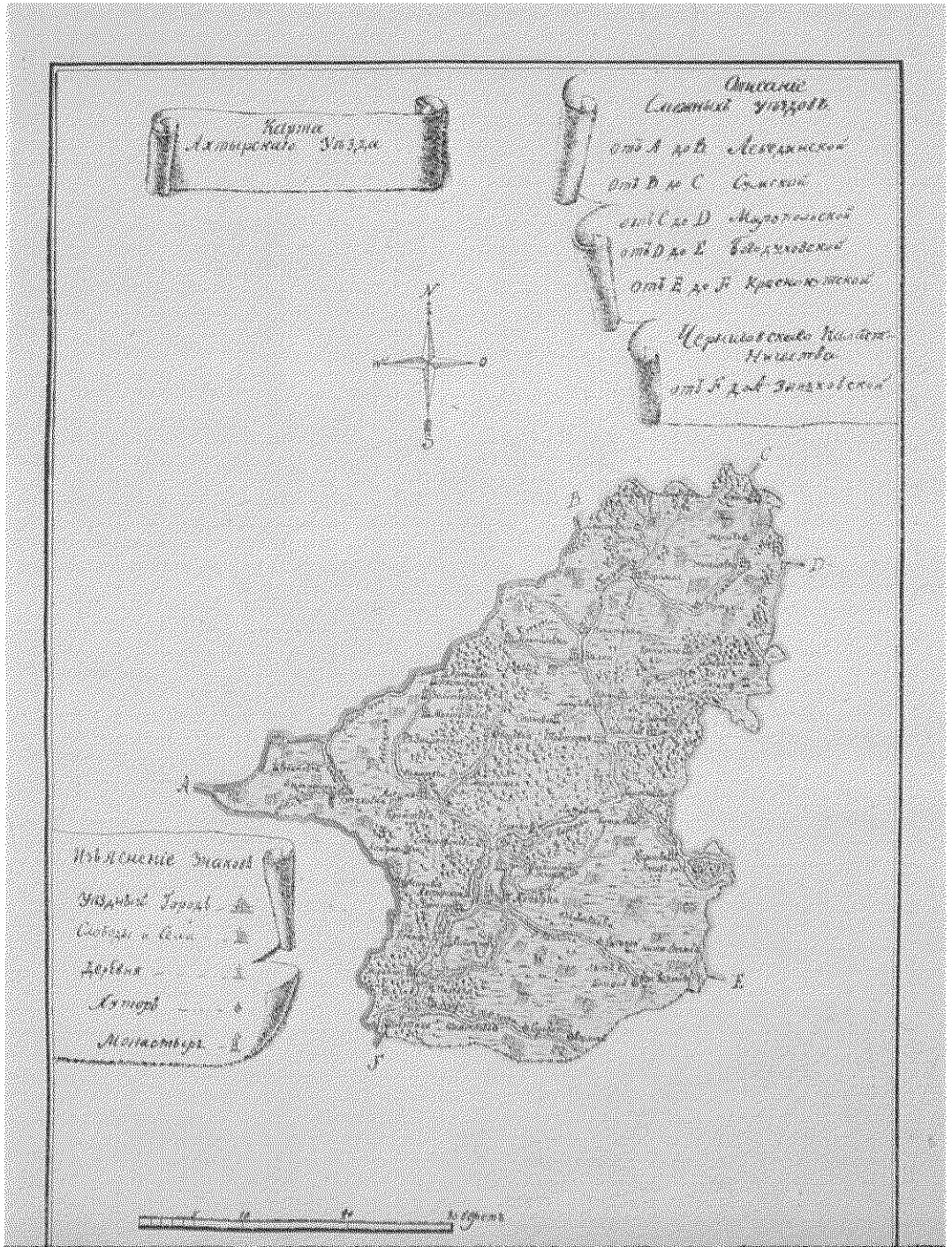


Топографічний опис Харківського  
намісництва з історичною передмовою



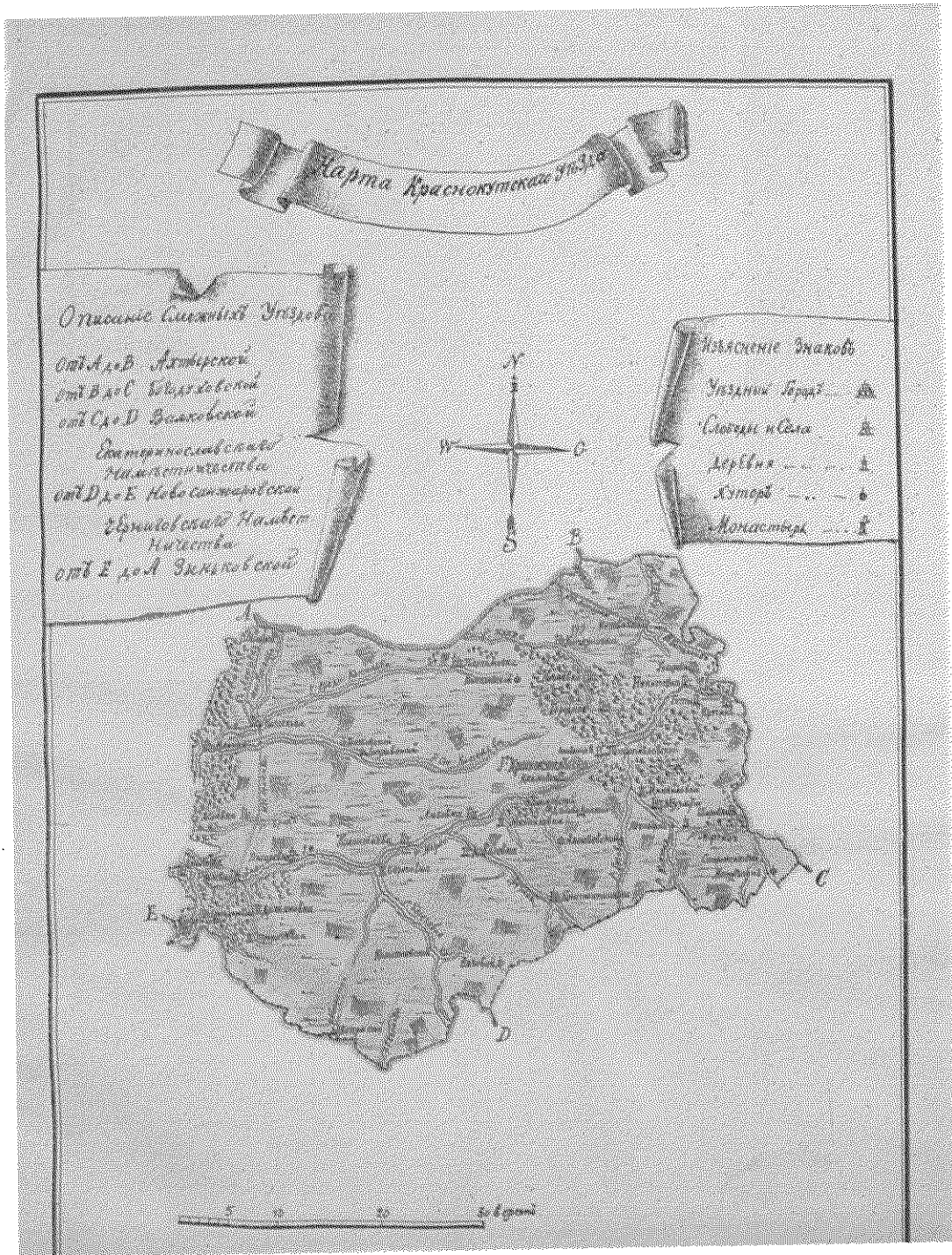
Карта  
Валківського  
повіту

Топографічний опис Харківського  
намісництва з історичною передмовою



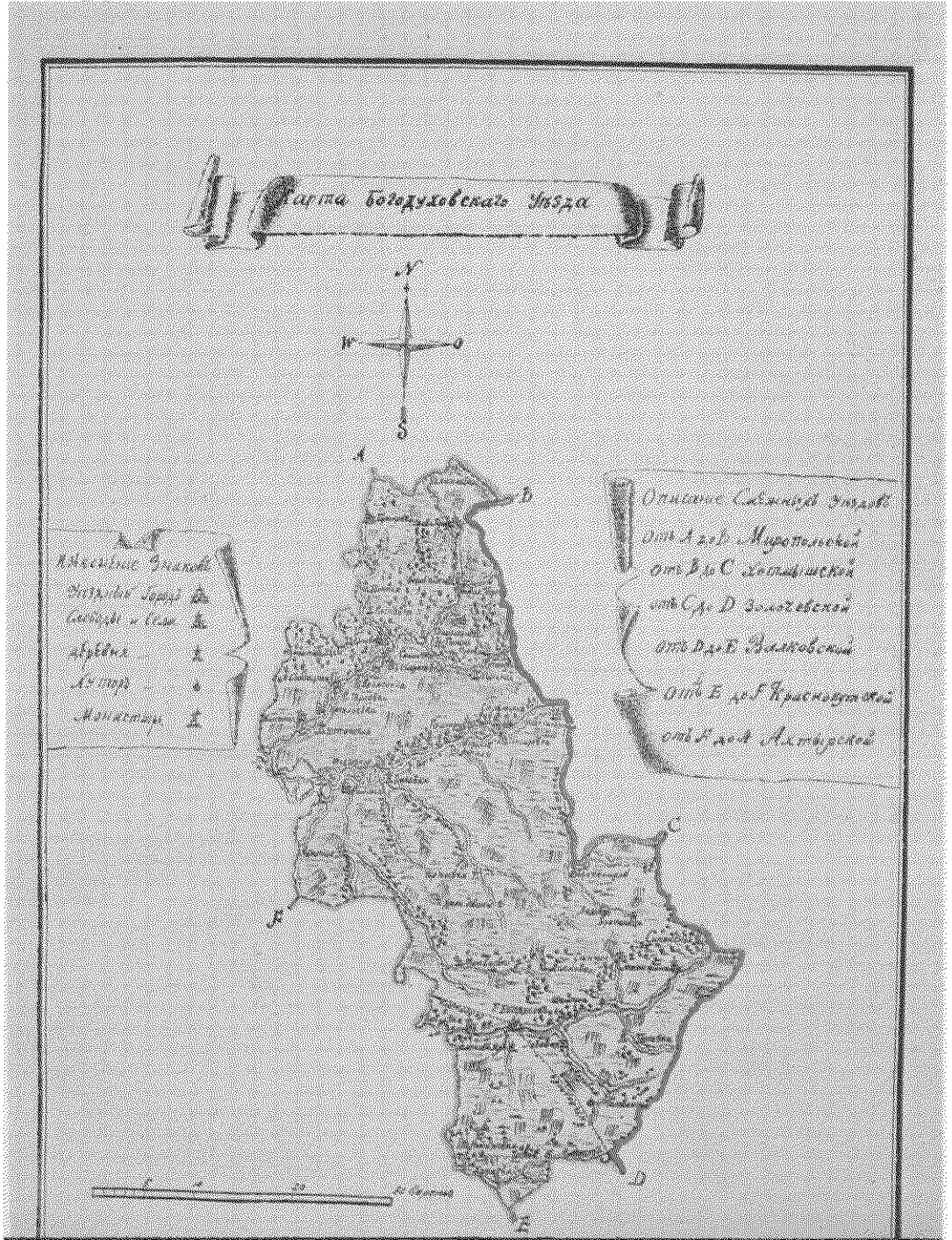
Карта  
Охтирського  
повіту

Топографічний опис Харківського  
намісництва з історичною передмовою

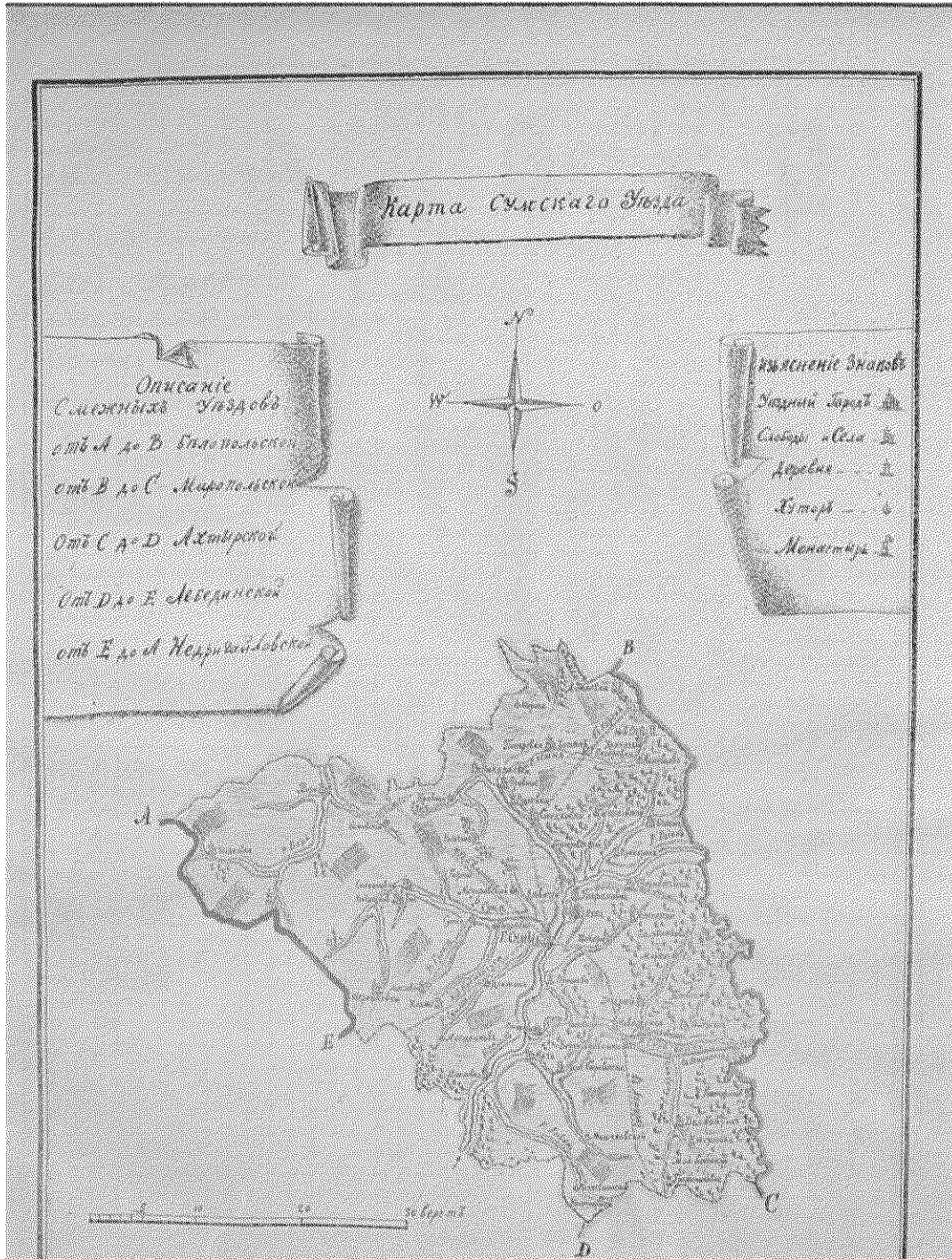


Карта  
Краснокутського  
повіту

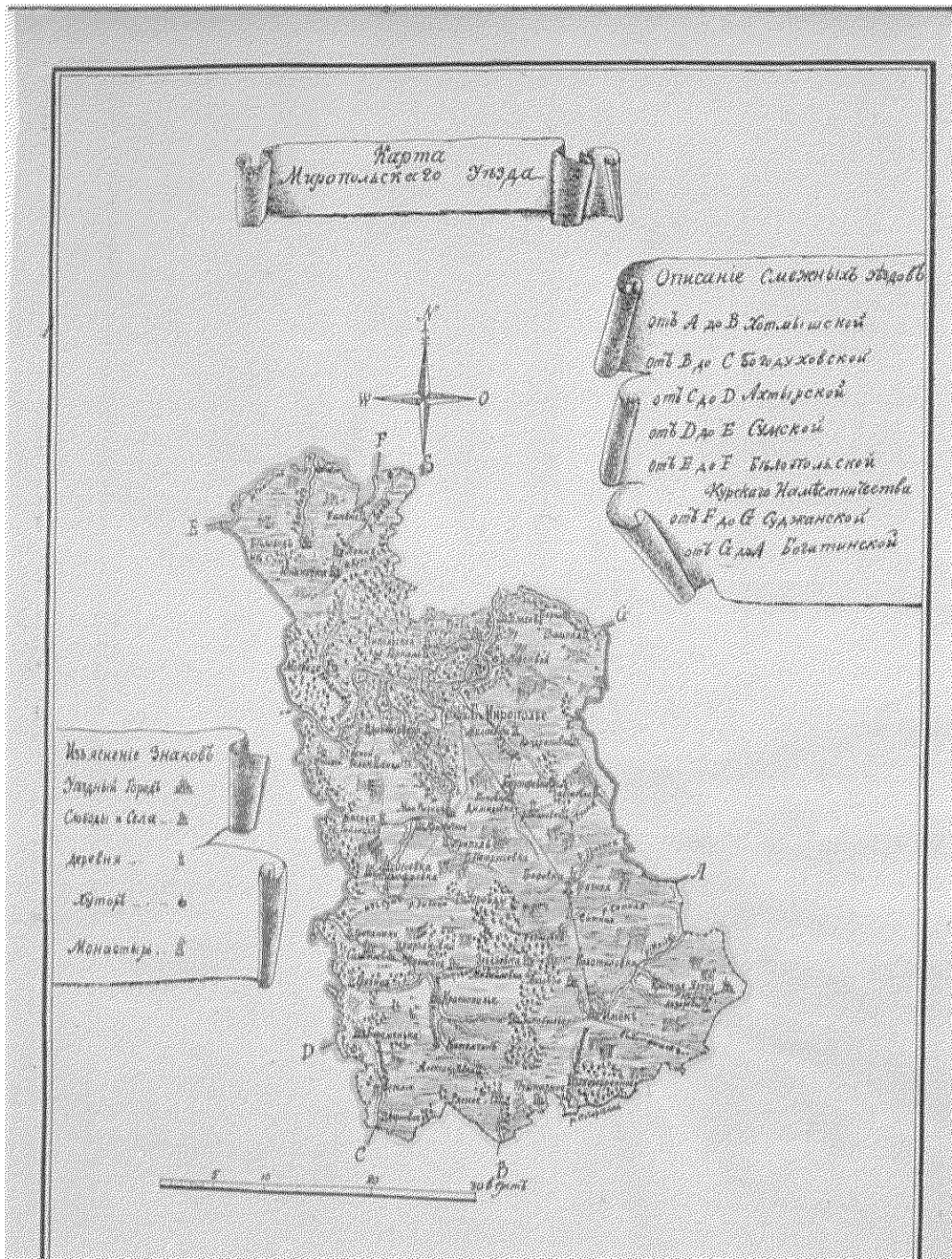




Карта  
Богодухівського  
повіту

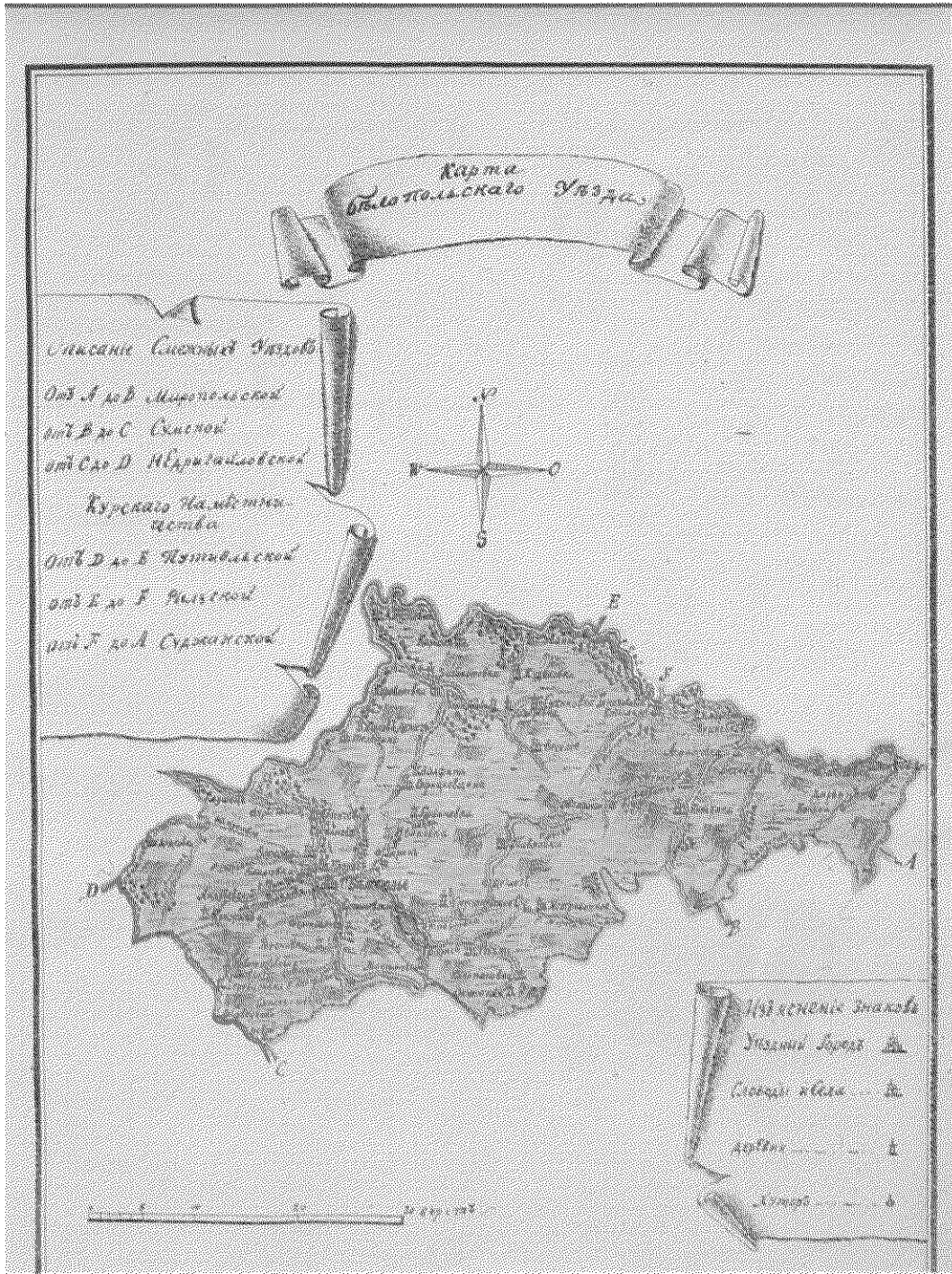




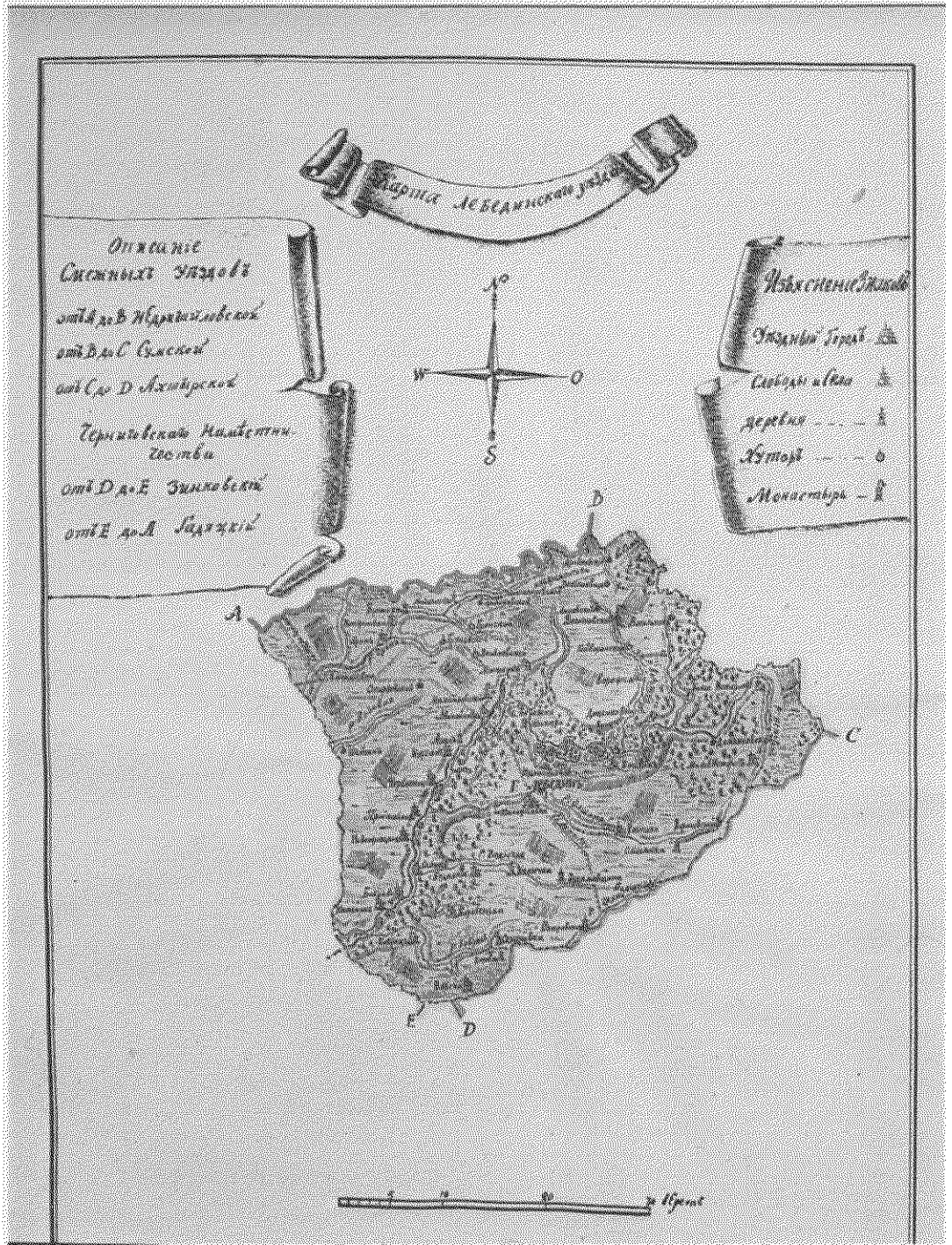


Карта  
Миропільського  
повіту

Топографічний опис Харківського  
намісництва з історичною передмовою



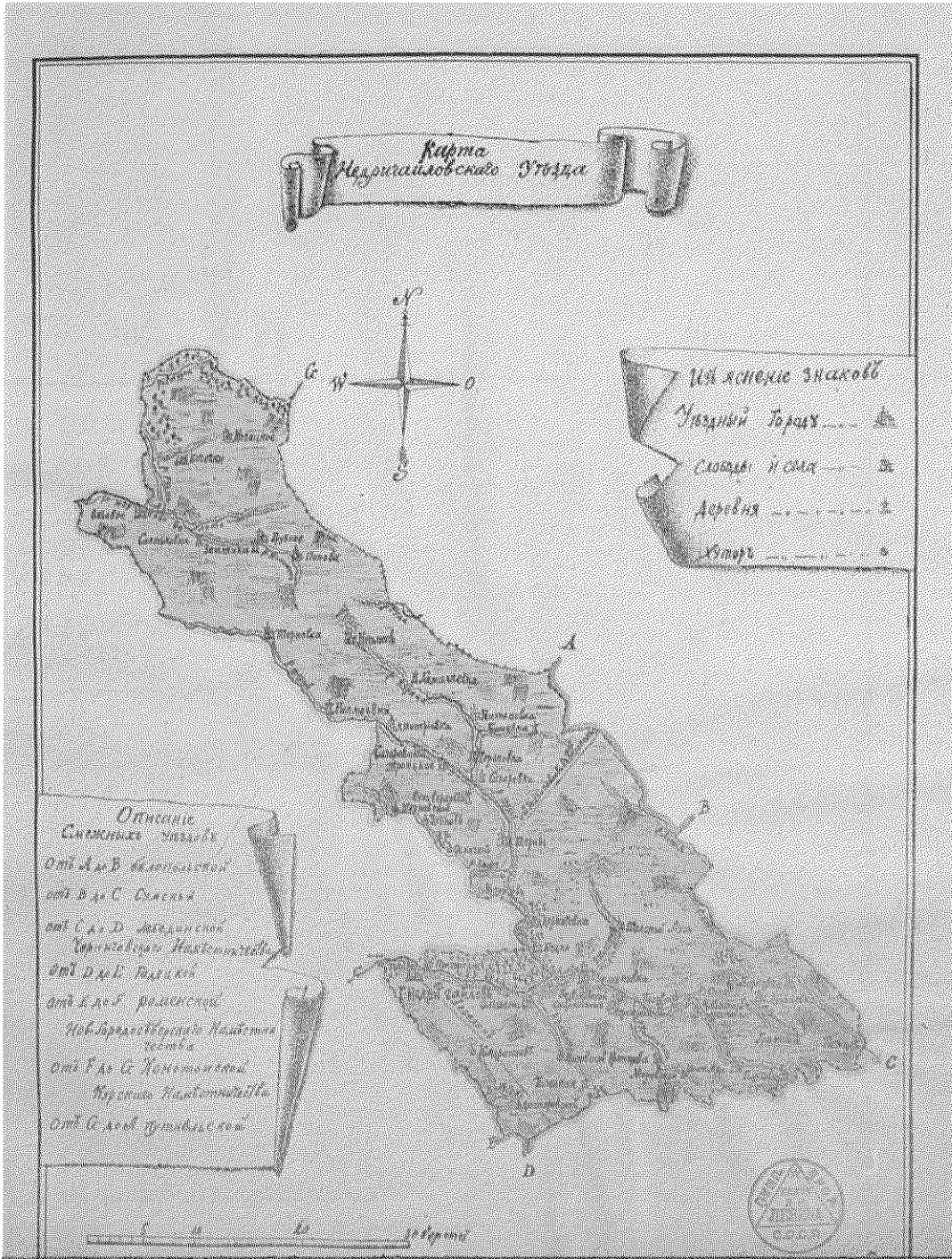
Карта  
Вілопільського  
повіту



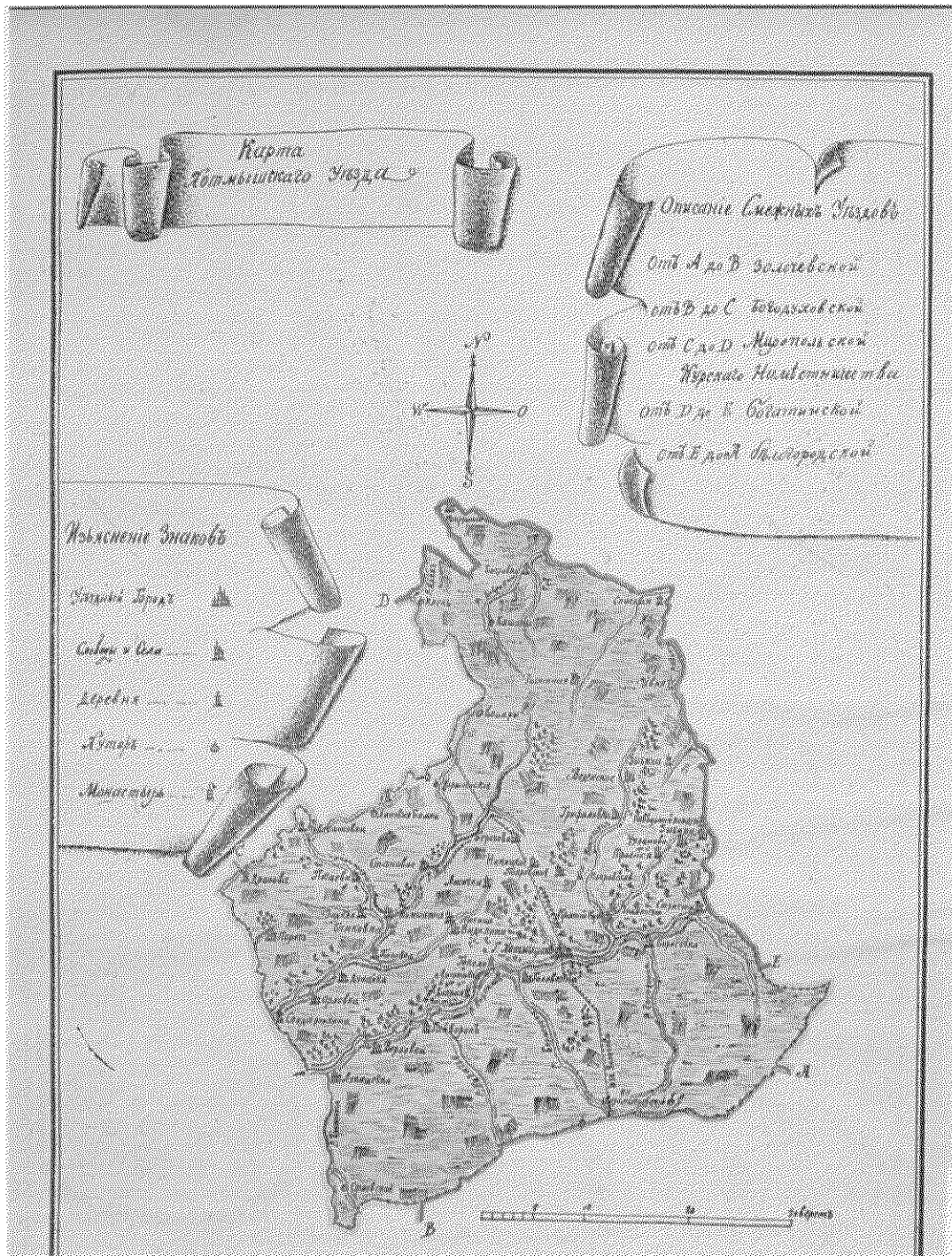
Карта  
Лебединського  
повіту



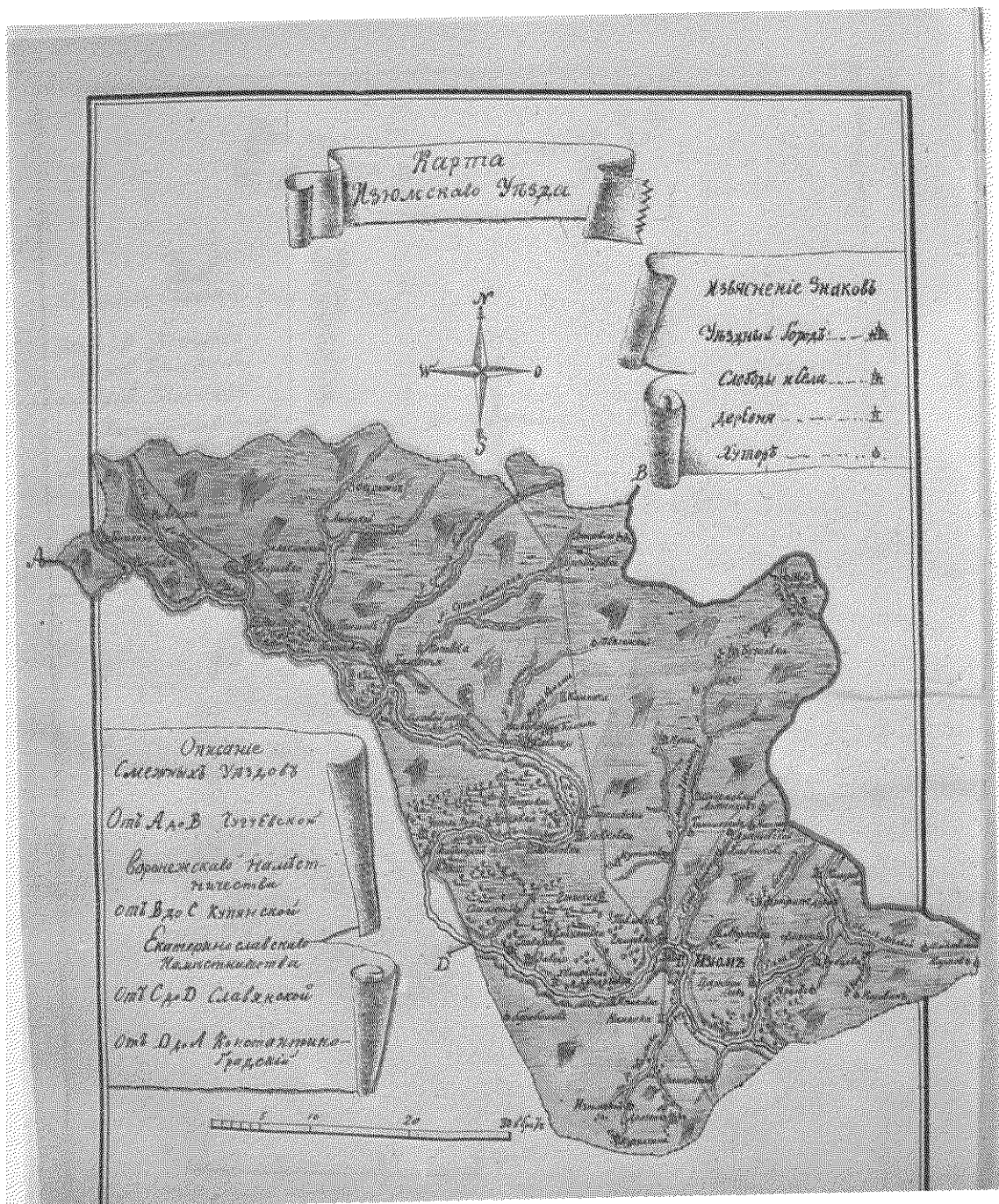
Топографічний опис Харківського  
намісництва з історичною передмовою



Карта  
Недригайлівського  
повіту



Топографічний опис Харківського  
намісництва з історичною передмовою





зьябь)<sup>-1</sup>, а по открытіи земли въ мартѣ начинаютъ сѣять прежде макъ и анись, потомъ по ряду ячень, пшеницу, овесь, горохъ, соевизицу, просо, ленъ и коноплю, на легкихъ же и сухихъ земляхъ гречу. Въ безлѣсныхъ и малолюднѣ населенныхъ степяхъ ежегодно запахиваютъ вновь плугами цѣльныя степи, или долговременно неоранные перелогі; на возвышенныхъ такихъ новяхъ сѣется въ первый посѣвъ анись съ надѣждою хорошаго урожая или просо, требующее также твердаго грунту; а на раздольныхъ и другихъ сочнѣйшихъ цѣлинахъ первый посѣвъ — ярая пшеница. Въ послѣдующій годъ засѣваются новоразпашные загоны также просомъ или пшеницею; въ третье лѣто засѣваютъ овсомъ, послѣ овса рожью, а по снятіи ржи оставляется сіе на нѣсколько лѣтъ въ перелогъ.

Симъ способомъ воздѣланная и удобренная дикая степь обращается въ лучшее пастбище: тут вмѣсто сухой всю степь изощающей ковылы, называемой на Украинѣ тирса, и вмѣсто твердаго колючаго малорослаго кустарника, называемаго дреза, облекается запущенный перелогъ въ сладкія и питательныя травы. Послѣ ржи родится пріятный пырей и другія ядомыя растенія, а на сочнѣйшихъ раздольяхъ, кромѣ пырья, урожаешь горошекъ и дятлина, и на сихъ мѣстахъ бываетъ самой лучшей сѣнокосъ. Такимъ образомъ, изъ году въ годъ поднимаютъ плугами нѣсколько цѣльныхъ степей, или возобновляютъ запущенные облоги.

По сей-то причинѣ на украинскихъ поляхъ не бываетъ сплошнаго всѣхъ загоновъ засѣву, но на всѣхъ трехъ поляхъ видны между хлѣбами об//логовыя полосы, дабы получить хорошее сѣно и пастбище.

Снятой съ поля хлѣбъ отвозится внутрь селеній на гумны, или складывается на хуторахъ, или становится въ одоньи среди поля на нивахъ. Овиновъ для сушенія хлѣба украинцы не употребляютъ, а молотятъ, расставивъ снопы прежде на току вверхъ колосомъ, чтобъ нѣсколько просохли. Достаточные хлѣбопашцы дѣлаютъ для молоченія хлѣба риги, по здѣшнему названію клуни.

При молотѣбѣ есть расчетъ, чтобы, кромѣ вымолоченнаго зерна, получить и кормъ для скота; сыромолотная солома половинную часть противъ сѣна доставляетъ корму къ зимѣ для скотины.

Доброта и худоба урожая зависитъ еопервыхъ отъ качества весны и лѣта,

потомъ отъ способности грунту, отъ времени или термина посѣва, отъ доброты сѣмянъ, наконецъ, отъ ума и трудовъ хозяина, сѣющаго сѣмя въ нѣдра земли.

Въ посредственный урожай вымолачивается изъ посѣянной одной четверти:

	Четверти
Озимой ржи	7
Озимой пшеницы	5
Вешняго посѣву	
ячменя	7
пшеницы	4
овса	9
гороху	4
проса	10
льну	3
конопли	5
гречи	7
анису	10
маку изъ одной доли четверика, или изъ одного гарнца	20

Вымолоченныя зерна очищаютъ хозяева отъ пыли, а нѣкоторыя смываютъ на водѣ, потомъ просушиваютъ на открытомъ воздухѣ подъ солнцемъ или на печахъ, и, очистивъ, отвозятъ для молотья, или обталкиванія на мельницы, гдѣ хозяину мѣльницы отдается въ заплату десятая доля хлѣба зерномъ, что здѣсь называется помоль, а денежной за молотье хлѣба платы нѣтъ въ употребленіи. Поставленный на гуменникахъ хлѣбъ сохраняется въ предбудущіе годы въ одоньяхъ, или перемолоченію полагается зерномъ въ земляныя, называемыя па-//шенныя ямы, которыхъ внутреннія стѣны по высушеніи одѣты рядами прямой соломы; ямы тѣ свверху закрываются также соломою, по соломѣ застилаются досками, или хворостомъ, а свверху сего присыпаютъ ихъ землею.

Избытки всякаго рода жить за удовольствіемъ хозяевъ продаются внутри губерніи въ городахъ и другихъ торговыхъ селеніяхъ, а внѣ здѣшнихъ жилищъ, кромѣ чрезвычайнаго случая, не много выходитъ хлѣба, и то одного яроваго, т. е. обтолоченнаго проса, или пше-на, овса, пшеницы, маку и анису.

Распространеніе хлѣбопашества въ здѣшней сторонѣ полезнѣ ли будетъ для жителей или нѣтъ, естьли все время, всѣ труды и всѣ угодыя земли определить

*Сравненіе  
хлѣбо-  
пашества  
со ското-  
водствомъ*

єдинственно къ посѣву и собранію жить? О семь повѣрнѣ могутъ разчетъ брать сами земледѣльцы, или тѣ, которымъ надзираніе домоводства ввѣрено бываетъ.

Ежели мастеровымъ людямъ, которыми здѣсь, кромѣ городовъ, многія уѣздныя селенія довольно снабдѣны, оставивъ существительныя свои промыслы, претвориться въ хлѣбопашцевъ; ежели пастища и сѣнокосы, ежели сады, овощныя бакчи и огороды, ередѣлать въ хлѣбопашенныя десятины, ежели скотоводство уменьшить, а скотопитателей къ сохѣ приставить, то безъ сомнѣнія хлѣбопашество прирастетъ вдвое, сравнительно съ количествомъ настоящаго. Положить, напр. такъ, что по нынѣшнему количеству хлѣбопашества въ посредственной урожай получено будетъ съ поля во всей гебурній хлѣба для прокормленія туземцевъ на полтора года, а употребивъ всѣ мѣста земли, все время и труды всѣхъ жителей къ земледѣлію жить, можно снять въ одинъ годы хлѣба на три года къ продовольствію губерніи. Однако при изобиліи и дешевизнѣ хлѣба народъ будетъ въ скудости, и всѣ прочіе источники пропитанія изсякнутъ.

Ското-  
водство

Земледѣліе есть первый для человѣка трудъ, но и скотоводство будетъ вторая рука житейскихъ нуждъ. Скотоводство украинское не такое, какъ у калмыковъ и другихъ степныхъ народовъ, дикое или натуральное, но основывающееся на правилахъ ума и опытовъ при хлѣбопашествѣ.

37

Дѣланіе сараевъ и пригоновъ, приготовленіе сѣна и другаго корму, смотрѣніе и хожденіе за скотиною съ перваго дня ея жизни, помощь въ бо-//лѣзненныхъ ея припадкахъ, ежедневный на-кормъ и напои — все сіе не праздная забава, но потреба ума, усердія, соболюзованія, очей и рукъ. Сей трудъ равную половину умовъ, силы, времени и мѣста упражняетъ въ сравненіи съ трудомъ хлѣбопашества; а богатая отрасль торговли и общественной пользы, отъ скотопитательства раждающейсѣ, имѣетъ на Украинѣ безсომненнй перевѣсъ въ сношеніи съ хлѣбнымъ торгомъ.

Неоспоримо то, что нѣкоторые здѣшніе жильцы меньше разводять хлѣбопашества, нежели бы можно было по количеству ихъ семейства и земли.

Сіе происходитъ отъ слѣдующихъ началъ: первое, что духъ спокойства, выходя изъ предѣловъ, перераживается въ духъ небреженія, и удаляетъ отъ сихъ людей многіе пути стяжаній, а общій ихъ характеръ, т. е. мысль, довольствующаяся малымъ, устраняясь отъ жаднаго любостяжанія, упускаетъ изъ глазъ и рукъ многія корысти, которыя достаются въ руки инымъ. И такъ сею испанскою довѣрчивостію съ неосторожнымъ и незavidливымъ окомъ отдають иногда пришельцамъ достояніе свое. Второе, что ихъ честолубіе превращается часто въ безвременное самовластіе, или своевольство не въ разсужденіи предержавшихъ властей, но и относительно къ родоначальникамъ семействъ. Сынъ у отца выросши до 20 лѣтъ, а оженясь въ тотъ же, или на другой годъ, оставляетъ отца и мать, внемлетъ внушеніямъ своей супруги, которая ропщетъ, отвергаетъ его послушанія и старается выбить изъ подъ повелѣній свекра и свекрови; отдѣляется тотчасъ сія двоица отъ семьи, и отходитъ на свое господарство. Бѣдное сіе господарство сопровождается скудостію, покуда дѣти подрастутъ въ работники, а иногда до смерти. Правда, могутъ жить и живутъ безъ скудости нѣкоторые отдѣлившіеся отъ отцовъ молодые сыновья; но сіе разумѣется о пожиточныхъ и основательно въ хозяйствѣ обзаведенныхъ сыновьяхъ, которые и безъ своихъ домашнихъ наемными работниками все домоводство въ стройномъ чинѣ содержать, только такихъ сыновьевъ не много, большее число ихъ бѣдствуетъ; одною сохою, однимъ серпомъ, одною косою и однимъ цѣпомъ не много наработаешь, а случается, что такой одноручной, или безпомощной хозяинъ пролежитъ самое рабочее время въ болѣзни, то и остался // на годъ безъ хлѣба, пошелъ со всею семьею въ наемники, или по міру за милостынею. Сей пунктъ первоначально принадлежалъ частнымъ семьямъ, но сильно содѣлываетъ недугамъ, изтощаніе цѣлаго общества раждающимъ. Сей порывъ къ независимости и покушеніе къ безвременному раздѣлу семей требуетъ сожалѣнія и внимательнаго назиранія.

Таковыя пожеланія не иначе, какъ подъ вѣденіемъ земскихъ начальниковъ могутъ быть ограничены наличнымъ имуществомъ, на часть отдѣляющагося достоящимся и количествомъ рабочихъ

Частное  
небреженіе  
о хлѣбо-  
пашествѣ  
откуда  
происхо-  
дитъ?

38

Раздѣленіе  
жителей въ  
собенныя<sup>1</sup>  
семейства

<sup>1</sup> Так у текстѣ.



душъ, къ семьѣ отдѣляемого причисляющимся. 1) Сынъ имущественнаго отца по желанію своему, по благоволенному согласію родителей, съ вѣдома поселянскаго начальства, самъ, будучи въ розторопномъ умѣ, отдѣляется отъ дому отца и составляетъ въ общежитіи новое семейство безъ всякаго опасенія скудости, хотя бы и не имѣлъ у себя дѣтей въ возрастѣ къ работамъ способномъ. 2) Также сынъ родителей посредственнаго пожитку можетъ отдѣляться отъ отца, или братьевъ, въ особенное семейство въ надеждѣ порядочнаго прокормленія, когда при его отцѣ, или при матери, или при томъ, кто былъ домоправитель, остается по крайней мѣрѣ два работника изъ ихъ домочадства, и когда у отдѣляющагося дѣти уже въ возрастѣ, могушемъ довольно подавать домашнимъ работамъ помощь; а безъ сихъ предположеній самовольно раздѣляющіеся семьи не стануть, но всегда почти пустыють. Кромѣ сего обостороннаго въ разрывающихся семьяхъ разоренія, надобенъ родителямъ и жезлъ старости ихъ. Но при всемъ томъ, такъ сказать, частномъ домоводствѣ небреженіи грунтъ земли хотя оставленный неораннымъ не пребудетъ бесполезенъ относительно къ общимъ пользамъ; такая земля дѣлаетъ хорошій сѣнокосъ или пастбище, а безъ употребленія ни одна сажень земли здѣсь не заляжетъ.

Находятся и такіе доможилы, которые живутъ семьянисто и большею частію при степяхъ, обзаведены разными домоводства родами; напр., живетъ родоначальникъ, при немъ три или четыре сына не въ раздѣлѣ, у сыновьевъ также довольно дѣтей, и всѣ подъ порядочнымъ управленіемъ въ согласіи. Въ такомъ благоустроенномъ домѣ дворовое построеніе опрятностію, хлѣбопашества изобиліемъ, скотоводства многочисленностію, лѣса, садами и пчелою // усвершенствованы, законно веселятъ хозяйской духъ, и всякой человѣколюбивой, безъ зависти съ стороны смотрящей, душѣ милое предлагаютъ зрѣлище.

Хлѣбопашество съ богатымъ скотоводствомъ обитаетъ здѣсь въ пространствѣ степей и полей, а земли, лѣсами поросшія, въ третью или половинную долю противъ открытаго поля и сѣнокосовъ, множествомъ источниковъ орошаются и большимъ числомъ жителей обселены. На такихъ земляхъ есть также хлѣбопашество съ скотоводствомъ по возможной мѣрѣ, но кромѣ того еще три предмета упражненій живущимъ на пролѣс-

ныхъ земляхъ обывателямъ предлежать<sup>1</sup>:

1. Винокуреніе, при которомъ много утучняется рогатаго скота и свиней. Нынѣ во всемъ намѣстничествѣ винокурныхъ заводовъ — 976, которые принадлежатъ помѣщикамъ, мѣщанамъ и войсковымъ обывателямъ.

2. Разнаго званія рукодѣлія. Выше упомянуто, что здѣсь въ уѣздныхъ многолюдныхъ селеніяхъ много живетъ ремесленниковъ. На тѣсныхъ между лѣсами земляхъ обитають тертичники, гонтари, колесники, бочары, столяры, гончары, корзинщики, кожевники, чеботари, сыромятники, скорняки, шерстобиты, ткачи, портные, сѣдельники и пр., которые или по тѣснотѣ земель никакого хлѣбопашества не имѣють, или содержатъ малое количество, а во время жатвы отлучаются зажинать хлѣба въ степныя мѣста.

3. Втораго роду земледѣліе, т. е. разведеніе садовъ и овощныхъ огородовъ. Здѣсь-то собираемы бывають въ лѣсахъ яблоки, груши и другіе древесныя плоды, разными предохранительными способами къ употребленію предуготовляемые; здѣшнихъ рукъ труды услаждаютъ многихъ странъ вкусы садовыми яблоками, бергамотами, дулями, гливами, вишнями, сливами и черносливомъ; отсюда довольствуются околичныя и отдаленныя жилища огородными къ нужной пищѣ служащими растеніями, такожъ огурцами, арбузами, дынями и пр.

Пространство и тѣснота, степь и лѣсъ сопрягаются къ снисканію обоюднаго изобилія. Сіе сопряженіе за довольствіемъ туземцевъ изливаетъ свои сокровища внѣ ихъ обиталищъ. Прежде сказано, что изъ селеній Курскаго намѣстничества до//вольно выходитъ сюда хлѣба въ продажу, сверхъ сего какъ національныхъ, такъ иностранныхъ рукодѣлій произведеніями, къ нуждѣ, пользѣ, великолѣпію и роскоши служащими, украинскія торжища наполнены; а отвѣтствуютъ въ замѣну сему количеству торговли скотоводство, винокуреніе, древесныя плоды и всякой овощъ. Покрываемыя стадами поля и заготовляемымъ сѣномъ сѣнокосы награждаютъ труды своихъ хозяевъ скотомъ, какъ должною податью, а сіи скотопитатели обогащаютъ тѣмъ руки торговцевъ къ всеобщему въ отдаленности продовольствію. Лоша-

*Скотоводство и овощныя разведенія разждаютъ пространную отрасль торговли*

40

39

*Земли къ хлѣбопашеству и скотоводству неспособныя подаютъ пропитаніе инымъ родо*

ди, коровы, овцы и свиньи, также кожи, шерсть и сало, колы много выполняютъ житейскихъ нуждъ и содѣлываютъ общественныхъ выгодъ! А сохраняемая въ лѣсахъ родючія деревья и земли между лѣсовъ, усовершенствованы будучи для садовъ умомъ и рукою обитателей, также огородныя овощныя бакчи \* колико открываютъ путей къ народному пропитанію!

Все сіе содержитъ въ равновѣсіи приходящую торговлю, какъ-то: хлѣбъ, золотые, серебряные, шелковые, бумажные, шерстяные, холщевые и другіе многіе товары, которыхъ употребленіе простирается по количеству исходящихъ отсюда на продажу въ другія мѣста произведеній сея страны.

Се есть характеръ, или начертаніе домоводства южныхъ россіянъ, отличающій ихъ отъ сѣверныхъ: на примѣръ, селеніе великороссійское въ выгодномъ положеніи, т. е. при рѣкѣ, и кромѣ сразмѣрнаго количества лѣсной дачи, удовольствовано пространномъ полемъ; тутъ всѣ почти поля засѣяны, а гумны наполнены хлѣбомъ; дворовая и всякаго званія городьба, а паче хоромное строеніе дѣланы изъ строеваго выгоднаго лѣсу. Все сіе хорошо и похвально, однако малое количество въ такомъ селеніи малорослага и притомъ изнуреннаго скота убавляетъ цѣну хозяйственнаго ихъ прибѣтка; а склонность къ крѣпкому строенію и другія злоупотребленія губляютъ скоро лѣса и приближаютъ селеніе къ скудости. Съ перваго взору неубыточное кажется есть дѣло лычная обувь, но она много отнимаетъ у людей времени, а больше опустошаетъ лѣсовъ; означеніе и отвращеніе ежегоднаго сего убытка тре//буетъ немалого вниманія. Построить мужикъ изъ самого хорошаго лѣсу избу, закоптить всю дымомъ, она потъетъ, и скоро сгніетъ; клѣти, сарай и заборы тожь изъ лучшаго дерева дѣлаютъ, въ чемъ могъ бы обойтись однимъ хворостомъ; а сады и овощные огороды поставляютъ въ число домашнихъ нуждъ и выгодъ не удобно увѣрится его мысль. Но сіе разумѣется только о такихъ жителяхъ, которые образу жизни южныхъ россіянъ ни мало не причастны; понеже нынѣ великороссіяне, живущіе въ содѣствѣ съ черкасскими селеніями, при сохраненіи пространнаго своего хлѣбо-

пашества начали успѣшно подражать своимъ сосѣдямъ въ прочихъ родахъ домоводства признательно съ пользою.

Селеніе жъ украинское, на подобномъ мѣстоположеніи и при равныхъ земли выгодахъ состоящее, отмѣнной кажетъ видъ: здѣсь между пахатымъ полемъ видно нѣсколько запущенныхъ и долго-временно неоранныхъ облоговъ, въ самомъ селеніи на гумнахъ посредственное только количество хлѣба, притомъ хворостяныя повѣти, каморы и всякая городьба, малаго иждивенія стоящія ворота съ перваго взгляда влагаютъ намъ великороссіянамъ догадку о скудости селенія и о небреженіи жильцовъ; но съ другой стороны покрытыя сѣномъ луговыя сѣножати и облоги оправдаютъ предъ всякимъ родъ ихъ хозяйства, обремененныя пастбища великорослымъ и играющимъ скотомъ наращаютъ цѣну къ имуществу жилища; кладовыя каморы, скотинныя сарай и городьба, дѣланные изъ хворосту, доказываютъ, что они строятся для защиты только отъ воздушныхъ перемѣнъ и звѣрей, а крѣпкая и дорогая городьба была бы въ семь дѣлѣ для хозяевъ убыточна. Бѣлыя, чистыя и свѣтлыя избы, или хаты, возвращенныя сады, разведенныя овощные огороды свидѣтельствуютъ о обрядѣ жизни, отличающемъ ихъ отъ другихъ инообразнаго поведенія людей. Въ семь-то заключается симпатія, или сокровенная склонность, съ пріятностію ощущаемая и признаваемая профъзающими, или квартирующими въ сихъ селеніяхъ.

Духъ европейской людскости, отчужденный азійской дикости, питаетъ внутреннія чувства какимъ-то услажденіемъ; духъ любочестія, превратясь въ наслѣдное качество жителей, предупреждаетъ рабскія низринovenія и поползновенія; послушенъ гласу властей самопреклонно безъ рабства. Духъ общаго соревнованія препинаетъ стези деспотизма и монополіи. Третій, или нижній родъ жителей, возникаетъ подражательными умоначертаніями къ второму, или среднему роду, а сей къ первому, или вышшему.

Сіе статистическое равновѣсіе воздвигаетъ низлагаемая чиносостоянія къ среднимъ, а среднія совокупляетъ съ первыми. Государственный поселянинъ уподобляется образомъ жизни, елико

\* Бакчи или баштаны называется то мѣсто, гдѣ сѣютъ арбузы, дыни, тыкву, огурцы, пшеничку и пр.

*Сравненіе  
украинскихъ  
жителей  
съ велико-  
россійскими  
въ образъ  
жизни*

*Всобщій  
нравъ  
жителей  
украинскихъ*

можетъ, жителю городскому, не подль, не презрѣнь и въ скудости; городской житель, священникъ приходской, приказный служитель и мѣщанинъ, не устаряясь отъ поселянина, прикосновенны другою рукою дворянину; уподобляются ему образованіемъ мыслей, воспитаніемъ, обхожденіемъ, пищею, одѣяніемъ, жилыми покоями и пр. Всѣ три степени один другому уподобляются, а не равняются. Въ существѣ равновѣсія существуетъ необуреваемая тишина въ разнообразіи и степеняхъ раждается житейская пріятность.

Украинское дворянство съ фамиліями имѣетъ дѣйствительную склонность къ экономическимъ разнаго званія упражненіямъ, а частію и къ торговымъ промысламъ. Торговый промыслъ вообще во всѣхъ украинцахъ примѣчается; но торговля ихъ хотя и второй руки, есть домовная, разполагаемая больше къ пристоинному пропитанію, а не къ обогащенію. По склонности жителей къ мѣлочной торговлѣ довольно здѣсь селеній многочисленныхъ, въ которыхъ мѣлочной торговый оборотъ производится нужными къ пищѣ и домостроительству вещами, а исключительнаго единоторжія ни одинъ городъ и никакіе торговцы въ сихъ мѣстахъ не возмогли къ себѣ притязать.

Главная забава вообще всѣхъ родовъ жителей украинскихъ состоитъ въ игральныхъ орудіяхъ. Самой скудной человекъ безъ скрипицы свадьбы не играетъ. Украинцы наигрываютъ свои пѣсни и на другихъ разныхъ простолудинскихъ инструментахъ.

Дворянство и нижнихъ классовъ украинцы псовой охоты для забавы не содержатъ, а производятъ ловлю звѣрей больше тенетами и стрѣльбою. Многіе дворяне и низшія степени имѣютъ конскіе заводы, // и лошадьми торгуютъ во второй рукѣ, но къ бѣгунамъ на рыстаніяхъ охотниковъ очень мало.

Небывалые внѣ своихъ жилищъ простолудимы удивляются съ недоверчивостію, когда имъ кто рассказываетъ, что въ великороссійскихъ городахъ почетные старики забавляются перепелами, голубями и битвою на поединкахъ гусаконъ. Украинскій отроческій возрастъ ни къ собакамъ, ни къ голубямъ, ни къ перепеламъ, ни къ гусаконъ страстной склонности не имѣетъ.

Простой народъ употребляетъ горячее вино съ малолѣтства; но въ винѣ предполагается образъ дружескаго ихъ обхожденія и угощенія, а не единствен-

ное намѣреніе пьянства. Половину праздничнаго дня просидятъ пятеро человекъ, пьючи между тѣмъ полосмухи вина: они пьютъ медленно и малыми мѣрками, больше разговариваютъ; однако и тогда, когда до пьяна напиваются, буянскаго шуму и вздорнаго крику мало между ними случается, а до драки въ то время рѣдко доходитъ.

Не только поселяне, но граждане и прочіе средняго класса люди долговременныхъ угощеній и церемонныхъ поклоновъ на пирахъ не употребляютъ и не терпятъ. Въ открытіе пиршествъ гости по однократному съ хозяйской стороны приглашенію немедленно собираются, а родственники, свойственники и ближайшіе знакомцы приходятъ сами, не ожидая позывать, по выходѣ отъ литургіи садятся за обѣденный столъ, и по окончаніи обѣда къ вечеру расходятся по домамъ. Бываютъ такія пиршества во время храмовыхъ праздниковъ и крестинъ, а именины по большей части въ забвеніи проходятъ.

Храмовыхъ праздниковъ украинцы больше одного дня не празднуютъ, однако празднуемыхъ ими иныхъ дней въ году много.

Празднества свадебныя много отъемлютъ у людей здоровья, имущества, времени и работъ; а къ несчастью у простолюдимовъ больше, нежели у гражданъ сопряжено съ свадьбами пустыхъ обрядовъ. Необходимыя на сіи лишности издержки какъ для сочетающихся лицъ, такъ и для ихъ родительскихъ домовъ весьма убыточны; но лучше по мнѣнію ихъ быть имъ въ убыткѣ, нежели нарушить преданіе обрядовъ. //

Климатъ сея страны есть умѣренный, положеніе между 49 и 52 град. шир. сѣв.

1) Главная наклонность или пологость земной полосы обращена къ югу; 2) грунтъ земли составляютъ большею частію мягкіе и удобно нагрѣваемые роды земель: черноземъ, глина, наглинокъ, мѣль, иль и песокъ, а твердой каменистой пошвы почти здѣсь не находится, кромѣ малого количества мергеля; 3) селенія часты и многочисленны; 4) наземныхъ и воздушныхъ животныхъ немалое число; 5) Черное и Азовское моря не въ дальнемъ къ югу разстояніи. Все сіе содѣйствуетъ солнечнымъ лучамъ и теплымъ вѣтрамъ къ скорому нагрѣванію

Забавы  
жителей

Охоты

43

Празднованія  
и пиршества

44

Положеніе  
неба  
въ губерніи

атмосфери. Осеню и зимою часто приходят оттепели.

Вѣтры въ сихъ мѣстахъ: 1) Отъ Зюйда, съ Чернаго моря возходящій, растворяетъ атмосферу влажною теплою; 2) отъ Зюйдъ-Веста — тепль и сухъ; 3) отъ Веста вѣетъ самый благоразтворенный; 4) отъ Нордъ-Веста наводитъ холодную влажность; 5) отъ Норда приноситъ снѣжныя тучи; 6) отъ Нордъ-Оста дуетъ сухой, но самой холодной и пронизательной; 7) отъ Оста вѣющій все сушитъ и изтончаваеетъ; 8) отъ Зюйдъ-Оста — умѣренно сухъ и прохладенъ.

Части года чрезъ нѣсколько лѣтъ случаются сами себѣ въ качествахъ не равны, или противны. Иногда чрезъ весь генварь и февраль продолжается дождливая погода, а тогожь году въ апрѣль и маѣ холодные вѣтры съ морозами и снѣжными заметами умерщвляютъ молодой скотъ и нѣжныя всходы растений. 1768 году по самой апрѣль съ средних чисель ноября лежала нерушимо постоянная зима въ довольномъ количествѣ снѣгу; также безъ оттепелей, съ долговременными при паденіи снѣгу бурями, была зима отъ декабря по апрѣль 1781 года. Въ семь году претерпѣли великой убытокъ хозяева скотинныхъ заводовъ: скотина погибла въ мартѣ и въ апрѣль отъ недостатку корму, а много скота задушено снѣжными наметами въ степныхъ хуторахъ. Среди зимы случающіяся оттепели повреждаютъ озимые посѣвы и сады. Въ генварь и февраль 1782 года продолжалась оттепель съ дождями, а между тѣмъ были и ясные дни безъ морозовъ; поверхность земли обнажилась, согрѣлась и оттаяла, коренья деревьевъ пустили изъ себя соки вверхъ въ стволы и вѣтки, которыя готовы уже // были къ развитію, какъ нечаянно послѣ теплой влаги повѣялъ сѣверо-восточной вѣтеръ и нѣжныя деревья уморилъ. Сія растений простуда губительно дѣйствовала надъ бергамотами, дулями, гливями, лучшими грушами, сливами, черешнями и вышнями, а нѣсколько и надъ яблонями. Пораженныя деревья до корней весною засохли и срублены.

Въ 1774 году въ послѣднія числа іюля продолжалась сряду четыре дня нарочито теплая погода; по термометру никто тогда въ Харьковѣ замѣчанія не дѣлалъ, однако пожилые старики не запомнятъ

подобнаго зноя: вѣтръ съ полудня дулъ, словно какъ изъ горячей печи, травы въ степяхъ и жита на поляхъ вдругъ увяли и до корня засохли. Осень случается до ноября безъ дождей и суха; напротивъ того бывають съ первыхъ чисель сентябрю по генварь дожди безъ морозовъ. Иногда сначала сентябрю начинаются морозы, а ноябрь весь бываетъ въ дождяхъ, тожь и декабрь безъ заморозей.

Селенія здѣсь вообще здоровы, кромѣ такихъ, которыя на низменныхъ мѣстахъ при болотахъ поселены, а притомъ не имѣють свѣжей и здоровой воды; также и въ тѣхъ селеніяхъ не видно здороваго чистоплотнаго народу, которыхъ усадьба расположена на раздольяхъ и окружена со всѣхъ сторонъ горами или лѣсами такъ, что цѣлое селеніе закрыто отъ продувающихъ вѣтровъ.

По большей части весною приключаются лихорадочные припадки, которые однако жъ дальнею опасностію не угрожаютъ, кромѣ чрезвычайнаго случая.

Количество рогатаго скота и овецъ умалется иногда повальнымъ прилипчивымъ падежемъ; а произхожденіе сихъ скотскихъ болѣзней еще никому обстоятельно не свѣдомо, такъ какъ и надежнѣйшій способъ къ предупрежденію или лѣченію оныхъ никѣмъ еще здѣсь не открытъ. По простымъ догадкамъ и опытнымъ примѣчаніямъ хозяевъ раждается сія язва въ продолженіи долговременнаго лѣтомъ бездождія и зноя. А предохраняють здоровой скотъ отъ прилипчивой сей болѣзни неотлагательнымъ прекращеніемъ общенія съ зараженнымъ скотомъ. Случается, что и сямъ достигаютъ къ желаемому намѣренію.

Причиняють нѣсколько убытку хозяевамъ хищныя звѣри и птицы. Медвѣди разоряють пчельные // заводы и убивають всякой скотъ; но несравненно больше вредятъ волки въ пролѣсныхъ мѣстахъ около селеній зимою, а лѣтомъ въ поляхъ и степяхъ при стадахъ поживляются. Лисицы дворову птицу похищаютъ, а зайцы первые разорители садовъ: они обгрызають зимою молодые и самые лучшіе нѣжнѣйшіе прививки; одинъ заяцъ въ одну ночь повредитъ до 30 лѣтораслей. Орлы убивають молодыхъ козлятъ, ягнятъ, поросятъ, гусей и утокъ, а совы, коршуны и ястребы куръ выгубляють.

Гадина разныхъ родовъ водится, однако зміями рѣдко угрызаемы бывають люди, и отъ угрызнія вылечиваються кислымъ молокомъ и другими жаръ

*Состояніе селеній*

*Скотской падежъ*

*Звѣри и птицы*

46

*Вредительный гадъ*

утоляющими вещами; чаще страждетъ и умираетъ отъ змѣннаго угрызѣнія рога- тый и мѣлкой скотъ.

*Мошка*

Множество маленькихъ мухъ или ко- маровъ, называемыхъ мошка, для рога- таго скота также губительно. Сія мошка безчисленною толпою набьется скотинѣ въ глаза, въ ноздри и въ ротъ, отъ чего скотина задыхается, и въ послѣднемъ издыханіи скоропостижно падаетъ. При болотистыхъ рѣкахъ, въ камышахъ и ольхахъ, сей мошки рожденіе и коренное жилище, а начало дѣйствія ея съ первыхъ дней весны. Подверженъ нападенію ея скотъ, который близъ такихъ мѣстъ бы- ваетъ на пастбищахъ, или когда селеніе при сихъ болотахъ усадьбою разположе- но. Охраняютъ скотину отъ мошки отдале- ніемъ на возвышенныя безлѣсныя мѣста, или окуривая дымомъ, къ чему зажига- ютъ навозныя кучи; но овцы ни мало сего нападенія не опасаются, понеже мошка овечьяго духу терпѣть не можетъ. Проѣз- жающіе въ такихъ мѣстахъ дорожные люди ищутъ обыкновеннаго ночлега при овечьихъ стадахъ; симъ сами хозяева и ихъ рабочій і дорожный скотъ избав- ляются отъ нападенія мошки.

*Саранча*

Саранча пожираетъ въ одно лѣто труды многихъ тысячъ рукъ. Иногда на одномъ мѣстѣ года два и больше водится. По памятямъ старожилыхъ людей при- ходитъ въ Украину отъ юга саранча въ 30 лѣтъ и скорѣе. У простолюдиновъ годы нашествія саранчи почитаются эпо- хами. Была она здѣсь въ 1748 и 749, а нынѣ 779 и 780 годахъ. Такіе же сро- ки и въ предшедшихъ временахъ вычи- тають.

*Хрущъ*

Является еще здѣсь одно насѣкомое, называемое хрущъ; ростомъ с шершня, только потолще, но очень слабое. Лѣтъ черезъ пять прилетаютъ хрущи // цѣлы- ми стадами въ селенія изъ лѣсовъ въ послѣднихъ числахъ апрѣля, и объѣда- ютъ на растеніяхъ развивающіеся листы, а дней черезъ семь и пропадаютъ, пожи- рають ихъ собаки, свиньи и другія жи- вотныя.

47

*Старыя городища*

Городищъ, или оставшихся развалинъ старыхъ городовъ по здѣшнимъ мѣстамъ довольно, по большей части земляные валы съ внутренними погребамы; но о такихъ древностяхъ по преданіямъ никакихъ обстоятельныхъ извѣстій не дошло. Отъ Харькова въ 9 верстахъ при р. Удахъ есть городище, называемое Каганово; о немъ также ничего, кромѣ нѣкоторыхъ несбыточныхъ басней, об- стоятельно не слышно.

*Топографічний описъ Харьковскаго намісництва з історичною передмовою*

*Курганы или могилы въ степяхъ*

Въ степныхъ мѣстахъ много нахо- дится насыпныхъ могилъ и кургановъ; на нѣкоторыхъ еще и до нынѣ стоятъ статуи, грубою работою изсѣченныя изъ самороднаго камня, по поясъ врыты въ землю, и изображаютъ обоего пола че- ловѣческія лица больше въ исполинской величинѣ. Вѣроятнѣе всего, что сіи мо- гилы суть погребенія волотовъ, или ры- царей древнихъ. Жадные охотники искать кладу, увидѣвъ случайно на могилахъ ночью блудящаго огня сіяніе, по про- стотѣ заключаютъ, что имъ кладъ явля- ется и, вооружась противъ объемлющаго ихъ мечтательнаго страха, раскапываютъ могилы; но въ нихъ, кромѣ воинскихъ орудій и согнившихъ костей, ничего не находятъ.

Достойны примѣчанія пролегающія изъ Малой Россіи чрезъ нѣкоторыя мѣста сего, тожъ Курскаго, Воронежска- го до Тульскаго или Рязанскаго намѣст- ничествъ, большія дороги, называемыя Сагандашной шляхъ<sup>42</sup>, тѣмъ что на раз- стояніи болѣе тысячи верстъ не имѣетъ ни одной переправы чрезъ рѣки, вверху проходя мимо ихъ вершинъ симъ шля- хомъ торговые люди по выгодности кор- мовъ во множествѣ вѣзять съ товарами, и гоняють стада лошадей, коровъ и овецъ внутрь Россіи.

## О ГОРОДАХЪ

Слободскихъ селеній внутренняя тор- говля можетъ почестъся пространною въ общемъ разумѣніи, относительно къ цѣ- лому намѣстничеству; но единовременная купля и продажа в урочные года дни за- веденная, останавливаетъ въ городахъ теченіе // всегдашней торговли. Въ преж- ня времена полковныя или провинціаль- ныя города, казенныя мѣстечки и вла- дѣльческія слободы одни предъ другими наперерывъ рисковали обратить къ себѣ урочныя случайныя торжища, сзывали внутрь себя публичныя ярмонки и еже- недѣльные торги; отъ сего произошло, что кромѣ городовъ по многимъ казен- нымъ и владѣльческимъ селеніямъ, осно- ваны частыя ярмонки, такъ что въ одномъ селеніи по шести и больше ярмонокъ въ годъ бываетъ, свѣрхъ недѣльныхъ тор- говъ. А сія вольность торговцевъ, пресе- ляющихъ куплю и продажу изъ городовъ

48

*Ярмонки*



въ слободы и въ монастыри, тягостно стѣсняеть разпространеніе законной торговли, городамъ естественно подобающей. Сей подрывъ разрушаетъ существо городовъ, отъемля жребій у нарицающихся гражданами; а онъ достается въ руки тѣмъ, которымъ законная участь вручила воды, лѣса, степи и поля, и предписала въ жребій въздѣлывать землю, усовершенствовать скотоводство и довольствоваться сими скотокормами.

Множество  
ярмонкоу  
бесполезно

Многочисленные на Украинѣ ярмонки изторгають изъ городовъ существительную ихъ душу. Городъ безъ торговли есть неодушевленный истуканъ. Граждане принуждены питаться хлѣбопашествомъ и скотоводствомъ. Непрерывное же теченіе торговли въ одномъ только губернскомъ городѣ существуетъ, но и то не въ такомъ количествѣ, каковаго бы ожидать надлежало по ограниченіи числа уѣздныхъ ярмонкоу и еженедѣльныхъ торговъ, а въ прочихъ городахъ ни купить, ни продать безъ урочной ярмонки.

Городскіе мѣщане, оставивъ коренныя свои жилища, разѣзжаются по ярмонкамъ цѣлой годъ, а иные переселяются на житье со всемъ семействомъ во владѣльческія или казенныя слободы, въ которыхъ побольше ярмонкоу и торговъ заведено, гдѣ вся управа во время торговыхъ дней съ полнымъ разбирательствомъ дѣлъ, по торговлѣ случающихся, зависитъ во всемъ отъ поселянскаго старосты или помѣщика прикащика.

Раздѣленіе  
ярмонкоу

Ярмонки здѣшнія можно раздѣлывать на три степени. Къ первой принадлежатъ собранія большія, на которыя прѣзжаетъ довольно торговцевъ изъ разныхъ російскихъ городовъ, также и изъ за границы; сіи торговцы большею частію производятъ // куплю и продажу оптомъ, или мѣну товаровъ. Таковыхъ ярмонкоу въ Харьковскомъ намѣстничествѣ четыре <sup>43</sup>. Ко второй степени причитаются среднія ярмонки, на которыхъ больше производится мѣлочная торговля, при довольномъ однакожъ количествѣ всякаго званія товаровъ, какъ національныхъ, такъ и иностранныхъ произведеній; также множество скота, шерсти и другихъ отъ экономическихъ избытковъ надобностей сіи ярмонки увеличиваетъ. Къ третьей степени относятся прочія мало-важныя торжища, которыхъ здѣсь очень много; тутъ продажа и купля бываетъ

49

скоропостижная. Собирающіеся на такіе ярмонки поселяне вдругъ разѣзжаются, а торговые люди также поспѣшаютъ на другія ярмонки. Сіи-то самыя торжища больше вредятъ, нежели содѣйствуютъ порядочной торговлѣ.

1. Губернской городъ ХАРЬКОВЪ, привилегированный, называется по рѣчкѣ Харькову <sup>44</sup>, при которой онъ расположенъ. Географическая онаго широта — 49° 59' 23".

Усадьба города съ запада, отъ подошвы такъ называемой Холодной горы до крайней улицы на восточной сторонѣ р. Харькова, считаая прямолінійно, простирается въ длину на 1700 трехарш. саж., а въ поперешникъ, съ сѣвера, отъ выгоннаго косогора внизъ до крайнихъ дворовъ и садовъ на лѣвой сторонѣ той же р., къ югу, — на 1100 саженой; по прожектированному же вновь плану выходитъ подъ городъ земли 637 десят. 20 саж., подъ городской выгонъ 1792 десят. 1177 саж.

Длина  
и ширина  
города

Разстояніемъ городъ Харьковъ	Версты	Разстояніе отъ другихъ губернскихъ городовъ
отъ Москвы	706	
— Екатеринослава	220	
— Кіева	450	
— Чернигова	420	
— Нова-города Сѣверскаго	350	
— Курска	220	
— Воронежа	330	

Построенъ въ царствованіе царя Алексѣя Михайловича 1653 года.

Разположенъ частію на возвышенномъ косогорѣ между рѣчками Лопанью и Харьковомъ, а частію на равномъ мѣстѣ по обѣ стороны рѣчекъ; онъ вытекають въ Золочевскомъ округѣ, и проходя отъ сѣвера къ югу, сливаются въ одно теченіе при // семь городъ; а сіе стеченіе отъ города внизъ въ 5 верстахъ подъ именемъ Лопани вливается въ р. Уды, которая впадаетъ въ р. Донецъ пониже 20 верстами.

50

Частіи  
города

Весь городъ натуральнымъ мѣстоположеніемъ раздѣляется на три части: 1) На возвышенномъ косогорѣ простирается до береговъ обѣихъ вышепомянутыхъ рѣчек, и сія часть называется преимущественно городомъ, который обведенъ двумя земляными, нынѣ обветшалыми рвами. Во внутренней крѣпости: 1) Соборная каменная во имя Успенія Пресвятыя Богородицы съ четырьмя предѣлами церковь и стариннаго строенія каменная колокольня; 2) казенной ново-построенной съ надлежащими службами

\* Сей хребетъ называется Холодная гора.

каменной домъ, въ немъ имѣеть пребы-  
ваніе императорскаго величества намѣст-  
никъ; 3) казенной деревянной обложен-  
ной кирпичемъ домъ, въ немъ тронная  
зала; 4) присутственныя мѣста съ ка-  
зенными погребамы; 5) училищной мо-  
настырь, въ немъ каменная о двухъ эта-  
жахъ и престолахъ во имя Покрова Бо-  
городицы и Трехъ Святителей церковь,  
каменные о двухъ этажахъ школы, ка-  
менная на воротахъ бібліотека и прочія  
пристройки; 6) каменная съ погребамы  
и другими пристройками банковая кон-  
тора; 7) каменной гостинной дворъ;  
8) нѣсколько партикулярныхъ деревян-  
ныхъ домовъ, обдѣланныхъ снаружи  
глиною съ набивкою кирпичемъ, съ  
облѣкою извѣстью или алебастромъ,  
вновь состроенные; 9) для полиціи и ма-  
гистрата близъ собора каменной домъ;  
10) два каменныхъ флигеля близъ залы  
и полиціи; 11) при въѣздѣ въ городъ  
вмѣсто воротъ каменная съ обѣихъ сто-  
ронъ караульни, каковыя на Московской  
и Херсонской улицахъ въ предмѣстіяхъ  
построены; 12) около городскаго валу отъ  
воротъ начаты строеніемъ каменные лав-  
ки съ погребамы; 13) противъ собору  
фундаментъ сдѣланъ подъ огромное ка-  
менное для всѣхъ присутственныхъ  
мѣстъ строеніе въ линію съ генераль-  
губернаторскимъ домомъ.

Внѣ крѣпости, въ предмѣстіи: 1) во-  
кругъ торговая площадь съ деревянными  
лавками; 2) каменная приходская во  
имя живоначальныя Троицы съ однимъ  
прідѣломъ церковь; 3) каменная при-  
ходская во имя Чудотворца Нико-  
лая церковь; 4) казенный деревянный  
домъ для жительства порутчику пра-  
вителя; 5) губернской и // городской  
магистраты и полиція; 6) деревянный  
училищный домъ, зависящій отъ губер-  
нскаго правленія; 7) каменный именуемый  
сиропитательный домъ, зависящій отъ  
училищной коллегіи; въ немъ живутъ  
на казенномъ содержаніи сироты и не-  
имущіе семинаристы; 8) деревянный  
домъ, принадлежащій Приказу общест-  
веннаго призрѣнія; 9) казенный соляной  
магазинъ; 10) казенный и общественный  
хлѣбные магазинны и каменной запасной  
хлѣбной казенной магазинъ; 11) ново-  
построенной деревянной о двухъ этажахъ  
для содержанія арестантовъ домъ; 12) ка-  
менная на кладбищѣ во имя Жень Ми-  
роносицъ церковь; сіе кладбище опре-  
дѣлено для трехъ приходовъ первой ча-  
сти города, къ немужъ смежно и кладбище  
для погребанія иновѣрныхъ; 13) на рѣч-

къ Лопани каменной, а на р. Харьковъ —  
деревянной общественные мосты.

2. Часть города, отъ крѣпости къ за-  
паду по правую сторону р. Лопани, на-  
зывается Залопань, на ровномъ отъ  
части песчаномъ раздольѣ, простираю-  
щемся отъ рѣчки вскользь до горы Хо-  
лодной къ западу на версту. Въ сей части:  
1) каменная во имя Рождества Христова  
приходская церковь; 2) деревянная при-  
ходская во имя Благовѣщенія Богороди-  
цы; 3) приходскаяжъ деревянная во имя  
Великомученика Димитрія; 4) губер-  
нская каменная аптека съ лабораторією;  
5) на коммуникаціонной Кіевской и Ека-  
теринославской дорогѣ торговая площадь  
съ вырытымъ прудомъ и каналомъ; 6) за  
городомъ для трехъ оныхъ приходовъ  
кладбище; 7) чрезъ рѣку Лопань камен-  
ной о трехъ сводахъ мостъ.

3. Часть города, отъ крѣпости къ  
востоку и югу, на лѣвой сторонѣ  
р. Харькова, на раздольѣ нѣсколько пес-  
чаномъ и частию возвышенномъ, назы-  
вается Захарьковъ. Въ ней: 1) прих-  
одская деревянная во имя Воскресенія  
Христова церковь; 2) приходская дере-  
вяннаяжъ во имя Вознесенія Христова;  
3) приходская жъ каменная во имя Ар-  
хистратига Михаила церковь; 4) камен-  
ной почтовой домъ; 5) общественный  
хлѣбный магазинъ; 6) за городомъ для  
трехъ сихъ приходовъ кладбище.

Всѣ три части совокупно, разумѣя  
въ томъ числѣ и окружающіе городовую  
усадьбу по частямъ сады, составляютъ  
фигуру города подобіе ущерба луны, ко-  
торой рога дѣлаетъ городовое поселеніе  
къ сѣверу вверхъ по обѣ стороны рѣ-//  
чекъ, среди города протекающихъ; округ-  
лую выпуклость къ югу представляетъ  
построеніе дворовъ вокругъ стеченія  
рѣчекъ, а ущербъ являетъ ненаселенный  
съ сѣверной стороны выгонъ, прости-  
рающійся чрезъ хребетъ высокаго косо-  
гора отъ одной до другой рѣчки. Ланд-  
шафтъ, или окружный города видъ пред-  
лагаютъ разныя природы знанія, т. е.  
горы, воды, раздолья, поля, лѣса и  
пески. Простирающійся; 1) отъ сѣвера  
между рѣчекъ Лопани и Харькова гор-  
ный хребетъ кончится внутри самого го-  
рода при стеченіи оныхъ рѣчекъ мы-  
сомъ; 2) отъ сѣверо-западной стороны  
лежащій между р. Удъ и Лопани горный  
хребетъ \* пониже города кончится также

Фигура  
города

52

Окружный  
видъ

мысомъ, но пространнымъ и отложистымъ, котораго отложистые берега покрыты отчасти березовыми рощами, а больше сосновыми борами, гдѣ Лопань и Харьковъ въ Уды вливаются. Оба сіи между рѣчекъ возвышенія или хребты состоятъ изъ иловатой, больше же изъ черноземной и глинистой почвы, покрыты лѣсами, обыкновенныхъ здѣсь родовъ деревья возвращающимися. Правая нагорная сторона р. Удь, поросшая вся чернолѣсьемъ, дѣлаетъ видъ треугольника; отъ тупаго угла сего треугольника вверху по рѣкѣ на 20, и внизъ на 20 же верстъ смотрящему съ возвышеннаго мѣста изъ города глазу предметъ; 3) къ югу и западу — непрерывный лѣсъ. На лѣвой, восточной, сторонѣ р. Удь пространное раздолье; тутъ на песчаномъ грунтѣ сосновые боры, а на влажномъ ольховникѣ, но поближе къ городу отъ запада и сѣвера нагорные лѣса, еще въ прежнія времена на нѣкоторое разстояніе срублены. Сіи поляны составляютъ нынѣ городской выгонъ и часть пахотнаго поля, такожь и отъ береговъ при рѣчкахъ по отложистымъ косогорамъ сѣнокосы и пахатныя поля до полугорья; самой же городъ въ половину мѣры своей окружности обсаженъ со всѣхъ сторонъ садами; 4) съ восточной стороны города, по лѣвую сторону р. Харькова, на раздольѣ и вверху на хребетъ по плосковатому косогору, верстъ на 30 открытое поле, чрезъ которое отъ востока протекаетъ въ р. Харьковъ повыше города малая рѣчка Немышля; берега ея суть некрутыя безлѣсныя, горы съ пастбищами и полями.

*Отъ чего  
песокъ  
распространился?*

53

Со всѣхъ сторонъ около города // нѣкоторыя равнины одѣты пескомъ, почти никакихъ растений непитающимъ. По памяткамъ и рѣчамъ старожилыхъ людей сего песку здѣсь на поверхности не бывало; они говорятъ, что раздолья, нынѣ подъ безплоднымъ пескомъ страждущія, награждали въ прежнія времена труды дѣлателей жатвою или сѣножатвою; но когда начали песчаную пошву вспахивать подъ посѣвъ арбузовъ и другихъ овощей, то такія нивы скоро обнажились и превратились въ нагольный песокъ. Наружный дернъ состоялъ прежде изъ небольшого количества чернозему, а сей черноземъ ежегодно оживлялся согнивающими внутрь его корнями и стеблями растений, отъ косы и серпа остающимися;

противное сему происходитъ по обнаженіи дерну подъ овощныя бакчи; овощи разсаживаютъ одно зерно отъ другаго отдаленно, а лежащее между зернами пространство пропальываютъ въ лѣто трижды, выцарапываютъ железными кирками всякаго роду выникающія растенія съ корнемъ; и такимъ образомъ грунтъ земли, лишася въ жаркое время прохлады и влаги, выпускаетъ послѣдніе соки къ воспитанію овощей, которые, высавъ всю жизненность, оставляютъ его мертвымъ и навсегда безплоднымъ; притомъ по снятіи овощей обнаженный тотъ грунтъ навозомъ прикрываютъ или рождо засѣвать возбраняло недоумѣніе или небреженіе хозяйское...

Объемлющія городъ горы съ нѣкоторыми оврагами и низлежащія между ихъ раздолья колеблютъ равновѣсіе атмосферы; нарушеніе равновѣсія въ упругости воздуха стѣсняемого и расширяющагося раждаетъ, или увеличиваетъ вѣтры, которые чаще, долговременнѣе и сильнѣе въ Харьковѣ дуютъ, нежели гдѣ на равныхъ мѣстахъ.

Большею частію дуютъ здѣсь вѣтры съ востока, какъ открытаго поля и плосковатаго косогора; понеже нижній въ атмосферѣ вѣтеръ, возпящаемъ будучи съ сѣвера, запада и юга обошедшими городъ горами и лѣсами, перемѣняетъ теченіе въ противную сторону.

Въ городъ свверху объявленныхъ рѣчекъ находятся при берегахъ текучіе родники, а въ принадлежащемъ городу выгонѣ изобильные источники; конаныежь колодцы недвижимо стоятъ, и большею частію суда муріатическаго свойства. Рѣчная вода до того времени ко всякимъ употребленіямъ выгодна, покуда теченіе ея не возпящается. Четыре мѣльничныя въ Харьковѣ плотины, также какъ и въ другихъ мѣстахъ изъ навозу дѣланная, останавливаютъ лѣтомъ теченіе воды, а пруды заражаютъ смрадною гниlostію.

Главная изъ Харькова дорога, лежащая къ сѣверу чрезъ Бѣль-городъ и Курскъ, составляетъ коммуникацію къ обѣимъ столицамъ, называется 1) Московская, отъ которой въ 25 верстахъ отдѣляется въ сѣверовосточную сторону коммуникаціонная дорога чрезъ Волчанскъ и проч. въ Воронежъ, въ Тамбовъ, въ Пензу и въ Казань, называемая Воронежская. Къ западу лежащая дорога называется 2) Екатеринославская и Кіевская, которая въ 34 верстахъ въ слободѣ Мерчикѣ раздѣляется: первая, ук-

*Городъ  
подверженъ  
частымъ  
вѣтрамъ*

*Употребля-  
емая  
въ Харьковѣ  
воды*

54

*Изъ города  
большія  
дороги*

лонясь къ южно-западной сторонѣ, идетъ чрезъ Валки въ Полтаву, въ Кременчугъ и во всѣ мѣста по правую сторону Днепра; изъ Валокъ же, поворотя прямо къ югу, чрезъ Константиноградъ въ Екатеринославъ, въ Херсонъ; и въ Тавричскій Херсонисъ; а вторая — прямо къ западу чрезъ Богодуховъ, Ахтырку, Гадячъ, Лофицу и Прилуки въ Кіевъ. Въ сѣверозападную сторону дорога называется 3) Сумская, идетъ отъ Харькова чрезъ Золочевъ въ Сумы, а оттуда въ Глуховъ и въ Новгородъ Сѣверской. Въ Юговосточную сторону дорога называется 4) Донская или Черкасская, простирается чрезъ Чугуевъ и Изюмъ во всѣ мѣста внизъ по р. Донцу, по р. Дону и при Азовскомъ морѣ лежащія, также и на Моздоцкую линію <sup>46</sup>, или въ намѣстничество Кавказское. На востокъ лежащая дорога называется 5) Волжская, ведетъ въ Саратовъ, въ Царицынъ и въ Астрахань. На всѣхъ вышеописанныхъ большихъ дорогахъ, кромѣ сей послѣдней, учреждены отъ Харькова почты.

*Городская  
торговля*

Внутренняя въ Харьковѣ торговля пространна и кромѣ ярмонокъ товарами галантерейными, шелковыми, шерстяными, бумажными, полотняными, фарфоровыми, мѣдными, желѣзными и прочими. Харьковской гостиниой дворъ, кромѣ здѣшней, довольноуетъ и смежныя губерніи; также торгъ иностранными напитками, торгъ икрою и соленою разного рода рыбою далеко изъ Харькова простирается.

55

Бываетъ въ Харьковѣ четыре въ годъ ярмонки, двѣ изъ нихъ причисляются къ первой степени, т. е. оптовая, о чемъ прежде упомянуто; а // двѣ среднія или второй степени. Ярмонка 6 генваря называемая Крещенская и 15 августа — Успенская свойственно обѣ принадлежать къ первой степени. На сихъ торжищахъ, кромѣ иностранныхъ разного званія товаровъ, въ мѣлочную, а болѣе въ оптовую продажу назначаемыхъ, стекается много російскихъ экономическихъ потребностей, какъ-то въ дѣлѣ и не въ дѣлѣ мѣди, желѣза и чугуна, хрустальной и стеклянной посуды, нарочитое количество волжской, донской и днепровской рыбы и икры, лошадей, рогатаго и мѣлкаго скота, соленаго и топленнаго сала, выдѣланныхъ и сырыхъ лошадиныхъ и говяжьихъ кожъ, овчинъ и курпеконъ или смушковъ заячьихъ и прочихъ звѣриныхъ кожъ, овчинныхъ шубъ какъ калмыцкаго, такъ и украинскаго шитья, сермяжной самодѣлки, су-

конныхъ кафтановъ, шерстяныхъ ковровъ, овечьей шерсти, воску, меду, деревянной всякаго званія утвари, льну, російскихъ рукодѣлій, холста, рогожъ, коноплянаго масла, дегтю, бечевы, разного званія сушеннаго овоща и проч.

Начинается площадная на ярмонкахъ торговля дней за шесть до урочнаго дня и продолжается въ рядахъ торговли дней шесть послѣ урочнаго дня. Среднія второстепенныя ярмонки суть въ день Пятидесятницы, называемая Троицкая, и октября 1 — Покровская. На сихъ также, кромѣ иностранныхъ товаровъ, бываетъ довольно російскихъ рукодѣлій произведеній, а на площадяхъ тожъ пространенъ торгъ скотомъ, шерстью, кожами, деревянною посудою и другими нужными вещами. Понедѣльникъ и пятница суть торговые дни города Харькова въ каждой недѣль.

Сіи еженедѣльные торги бываютъ не равны по обстоятельствамъ времени. Съ четвертой недѣли Великаго поста начинается на здѣшней площади торгъ рогатымъ скотомъ по торговымъ днямъ и продолжается до третьей недѣли по Пасхѣ.

*Дни  
еженедѣльно  
торговые*

Сверхъ торговли, отправляемой въ рядахъ, не видно здѣсь недостатку въ мѣлочныхъ по площадямъ промыслахъ, каковы торговымъ городамъ свойственны. Довольное количество харчевыхъ припасовъ, всякихъ плодовъ и овощей, продажа шитаго платья и обуви, наемъ мастеровыхъ рабочихъ подневно людей давно здѣсь въ употребленіи.

*Городскіе  
промыслы*

Окружающіе Харьковъ лѣса имѣютъ внутри себя довольно открытыхъ полянь, исходящихъ водъ // и часть сѣнокосовъ; и сіе есть главное начало умноженію жителей и многочисленныхъ селеній въ близости города, гдѣ обитатели отчасти упражняются въ земледѣліи, въ разведеніи садовъ, въ скотоводствѣ и въ винокуреніи, а отчасти въ ремеслахъ и городскихъ промыслахъ.

56

Рукодѣлія Харьковскія состоятъ изъ материаловъ здѣшнихъ же продуктовъ.

*Рукодѣлія  
города*

Понеже во всѣхъ украинскихъ городахъ и уѣздныхъ селеніяхъ жители всѣ даже и самыя нищія, употребляютъ кожаную обувь, то сіе самое предполагаетъ основаніе къ заведенію кожевенныхъ заводовъ и къ расположенію рукодѣлія чеботарства.

*1. Отъ  
царства  
животныхъ*

Кожевники  
и сапожники

Кожевниковъ и сапожниковъ не только въ губернскомъ и уѣздныхъ городахъ, но и во всѣхъ селеніяхъ довольно. Кожи вычиняють конскія, говяжьи, козлиныя, овечьи и пр. просто. Между тѣмъ дѣлають на подобіе сафьяновъ крашенія кожи, большею частію для сапоговъ и черевиковъ женскому полу; сапоги шьють больше покроемъ черкасскимъ, а въ городахъ — нѣмецкимъ, къ чему покупають выдѣланныя кожи, привозимыя изъ Москвы, Тулы, Курска и Болхова. Въ семь городѣ, также въ уѣздныхъ городахъ въ торговые дни открывается сапожный рядъ, гдѣ продаются сапоги<sup>1</sup>—(здѣсь чоботы)<sup>1</sup>— и башмаки для обоего пола; причеиъ на тужъ площадь собираются кузнецы съ готовыми подковами, гвоздями, инструментами, къ которымъ всякъ купившій какую либо обувь приносить для подковки.

Сыромятники

Кожевенное сыромятное дѣло въ Харьковѣ также заведено. Кожевникъ сыромятникъ называется здѣсь римарь. Харьковскіе римари развозятъ мездровой клей, кожи и ремни своей работы на ярмонки и торги всего Харьковскаго, а кромѣ того во всѣ малороссійскія и Екатеринославское намѣстничества; покупають сей товаръ для упряжи и другихъ домашнихъ надобностей всякаго званія хозяева, а на обувь земледѣльцы и пастухи.

Скорняки

Скорняки называются здѣсь кушнеры. Они вычиняють звѣриныя кожи и овчины, изъ большихъ овчинъ шьютъ шубы, а мелкошерстные и курчавые смушки употребляютъ на опушку шапокъ. Сихъ ремесленниковъ какъ въ Харьковѣ и въ прочихъ городахъ, такъ и во многихъ слободахъ очень довольно, ибо за удовольствіемъ своихъ селеній // много кушнеры продають шитыя шубы купцамъ, которые отвозятъ шубы на продажу въ великороссійскія губерніи и нарочито много за границу въ разныя области.

57

Коверщицы

Руководліе харьковскихъ жителей, къ шерсти относящееся, раздѣляется также на три упражненія. Работа женскаго пола въ дѣланіи ковровъ разной мѣры и цѣны. Ковры сіи называются коци, а мастерицы коцарки, которыя сами составляютъ изъ минераловъ и растеній, здѣсь же собираемыхъ, разныхъ цвѣтовъ краски, коими приготовленную шерстяную пряжу красятъ, и тогда ткуть ковры,

и пристригаютъ на подобіе трипу. Торговъ харьковскими коврами пространенъ; кромѣ употребленія внутрь всей Украйны, многія тысячи оныхъ вывозятъ торговцы въ великороссійскія селенія и за границу.

Упражненіе мужескаго пола въ шитьѣ сермяжныхъ кафтановъ или зупиновъ, здѣсь свитами называемыхъ, также въ Харьковѣ заведено пространно. Сіи свитники покупають сермяжныя сукна половинками по большей части въ Валуйкахъ, а нѣсколько и въ другихъ мѣстахъ. Здѣшніе еженедѣльные торги и ярмонки наполнены шитыми сермяжными кафтанами пространнаго черкаскаго покрою, суконными, такожъ и тяжинными пространными штанами, шаравары называемыми. Сей товаръ вывозятъ харьковцы на продажу въ Кіевское, Черниговское и Екатеринославское намѣстничества на ярмонки.

Шерстобиты, называемые по здѣшнему шаповалы, дѣлають отличной доброты войлоки, полсти и большія епанчи; они никакой, кромѣ овечьей шерсти, въ свое дѣло не подмѣшиваютъ.

Растенія, къ разнороднымъ ремесламъ прилагаемыя, не много еще у здѣшнихъ жителей въ руководліяхъ возимѣли мѣста. Столярнаго мастерства мало, однакожъ стекляровъ, врѣзывающихъ въ окна стекла, довольно, какъ и во всѣхъ городахъ по той причинѣ, что здѣсь и поселяне окна имѣють стеклянныя.

Колесниковъ и стельмаховъ въ Харьковѣ довольно, которые дѣлають коляски, сани и всякія повозки.

Бочары называются здѣсь бондари; ихъ число сразмѣрно количеству жителей. Бочекъ большихъ // и малыхъ довольно здѣсь опоражнивается привозимыхъ съ иностранными напитками, съ коноплянымъ масломъ и дегтемъ; ихъ покупають для домовъ хозяева.

Есть несколько ткачей, которые ткуть приносимую женщинами пеньковую и льняную пряжу; но то больше для домашняго употребленія.

Руководлія, изъ металловъ производимаго, потребное количество.

Серебряники здѣсь большею частію иноземцы, а изъ туземцовъ мѣдники, слѣсары и кузнецы; сіи послѣдніе дѣлають довольно вещей, вывозимыхъ ими на ярмонки въ продажу: орудія, къ плугу принадлежащія, т. е. большіе сошники, по здѣшнему лемешы, и отрѣзы или

<sup>1</sup>—<sup>1</sup> Дужки в текстѣ.

Свитники

Шаповалы

2. Отъ царства растеній

Разного званія дроводѣлы

58

3. Отъ царства минераловъ. Мѣдники и кузнецы



череслы харьковской работы во всей Украинѣ съ похвалою покупають.

Гончары

Гончары или горшешники дѣлають глиняную посуду и для печей кафли. Посуда дѣлается здѣсь простая и помуравленная<sup>46</sup>; большею же частію помуравливають ремесленники кувшины и блюда. Кафли дѣлаются двухъ видовъ: первая — съ лица гладкія и обыкновенно зеленою краскою помуравленыя; а вторыя — какими либо рѣзными фигурами отпечатанныя, и сіи почти всегда бывають бѣлыя. Сихъ ремесленниковъ какъ въ Харьковѣ и въ другихъ городахъ, такъ и во всякихъ многолюдныхъ селеніяхъ довольно по числу жителей. Не только въ слободскихъ городахъ, но и въ селахъ и хуторахъ не хотять жильцы терпѣть черныхъ и сажею окопѣлыхъ избъ, а стараются посильно, и привыкли съ воспитаніемъ содержать внутренность и наружность жилыхъ избъ бѣло; почему жилые покои въ городахъ и въ лучшихъ сельскихъ домахъ по большей части липовые моютъ, а другіе за неимѣніемъ такого къ строенію дерева бѣлятъ стѣны и потолокъ мѣломъ, сваривъ толченой съ молокомъ, или съ мездровымъ клеемъ, или съ мукою. Въ лучшихъ и достаточнѣйшихъ домахъ печи кладутъ изъ кафлей зеленыхъ, а въ прочихъ изъ бѣлыхъ, изъ которыхъ также дѣлають выгодные каминны въ жилыхъ избахъ и поварняхъ.

Цѣхи ремесленниковъ

59

Всякаго званія ремесленные люди имѣють здѣсь съ начала поселенія разпредѣленные цѣхи, которыхъ существо, кромѣ городовъ и въ многолюдныхъ селеніяхъ, сохраняется. Въ цѣховыхъ правленіяхъ вѣдомы бывають записанныхъ въ цѣхъ ремесленни-//ковъ и челядинцовъ касающіяся до того мастерства дѣла и разправы.

Число жителей

Въ Харьковѣ считается нынѣ партикулярныхъ домовъ 1532. Въ нихъ жителей разнаго званія, т. е. духовенства, купцовъ, мѣщанъ, цѣховыхъ, отставныхъ нижнихъ чиновъ, иностранцовъ, войсковыхъ казенныхъ обывателей, однодворцовъ, помѣщичьихъ подданныхъ черкасъ, помѣщичьихъ крестьянъ, цыганъ и нищихъ мужеска полу — 5338, женска — 5405 душъ.

Посторонніе въ городѣ пребываютъ

Кромѣ урожденных харьковскихъ жителей, проживають въ семь городѣ находящіеся въ воинской и статской службахъ чины, такожъ иностранные и иныхъ городовъ російскіе торговцы въ довольномъ количествѣ, равно какъ и мастеровые, приходящіе изъ разныхъ

Топографічний опис Харківського намісництва з історичною передмовою

мѣсть столяры, плотники, каменщики, кирпичники, харчевники: и наемные работники умножаютъ число народа; состоящіе при обѣихъ харьковскихъ училищахъ учителя и ученики съ служителями ихъ составляютъ количество до 1000 человекъ.

Послѣ состоявшагося въ 1721 году духовнаго регламента<sup>47</sup>, бѣлогородскій епископъ Епифаній Тихорскій основалъ 1722 году епархіальную семинарію въ Бѣлѣ-городѣ, откуда 1727 году перевелъ оный же епископъ училище въ Харьковъ, гдѣ быть училищу способнѣе разсудилъ<sup>48</sup>. Къ сему главною помощію и основаніемъ было патріотическое усердіе покойнаго генерала-фельдмаршала князя Михайла Михайловича Голицына, бывшаго тогда главнокомандующимъ на Украинѣ<sup>49</sup>. Стараніемъ помянутаго епископа князь Михайло Михайловичъ избралъ подъ училище недокончанный въ постройкѣ каменной домъ покойнаго генераль-маіора Федора Володимировича Шидловскаго, который домъ довершилъ, и всякими надобными къ училищному дому пристройками дополнилъ епископу Епифанію, приписавъ къ нему бывшую приходскую каменную о двухъ престолахъ церковь, потомъ училищной домъ наименованъ Харьковскимъ Покровскимъ училищнымъ монастыремъ. На содержаніе же училищнаго монастыря учителей и учениковъ, кромѣ бывшей съ монастырей 20, а съ приходскихъ въ епархіяхъ церковей 30 доли, во первыхъ князь Михаилъ Михайловичъ пожаловалъ доставшееся ему во владѣніе отъ Харькова въ 50 верстахъ подданническое село Пе-//сочки съ хуторами въ уѣздѣ Валковскомъ и прочее недвижимое разнаго званія имѣніе покупалъ за собственыя деньги пресвященній Епифаній, что все за училищнымъ монастыремъ утвердилъ <...> по удовольствію училища имѣніемъ и доходами изходатайствовалъ имянную высочайшую грамоту:

«Божіею поспѣшествующею милостію мы Анна, императрица и самодержица Всероссийская: Московская, Кіевская, Владимирская, Новогородская, царица Казанская, царица Астраханская, царица Сибирская, государыня Псковская и великая княгиня Смоленская, княгиня Эстляндская, Лифляндская, Корельская, Тверская, Югорская, Пермская, Вят-

60

ская, Болгарская и иныхъ государыня, и великая княгиня Новагорода, Низовскія земли, Черниговская, Рязанская, Ростовская, Ярославская, Бѣлозерская, Удорская, Обдорская, Кондійская и всея сѣверныя страны повелительница и государыня Иверскія земли, карталинскихъ и грузинскихъ царей и Кабардинскія земли, черкасскихъ и горскихъ князей и иныхъ наслѣдная государыня и обладательница, наше императорское величество чрезъ сіе объявляемъ: понеже дядя нашъ Петръ Великій императоръ и самодержецъ Всероссійскій какое особенное попеченіе имѣлъ о размноженіи училищъ и школъ какъ духовныхъ для прославленія имени Божія и защищенія россійскія церкви, такъ и для свѣтскихъ разныхъ наукъ, о томъ всѣмъ извѣстно, и собственно въ регламентѣ духовномъ, выданномъ въ 721 году, объявлено, чтобы каждый архіерей въ своихъ епархіяхъ имѣлъ школы и семинари, о чемъ такожъ де и другими указами подтверждено было. А нынѣ нашему императорскому величеству богомолецъ нашъ преосвященный Епифаній, епископъ Бѣлоградскій и Обоянскій всеподданнѣйше билъ челомъ, что онъ преосвященный епископъ въ своей епархіи въ городѣ Харьковѣ къ надеждѣ лучшаго священства и къ защищенію россійскія церкви основалъ училищную Покровской монастырь и въ немъ Славено-греко-латинскія школы, каменные, и учредилъ тогожъ игумена надъ школами и учителями ректоромъ для лучшаго управленія и смотренія какъ учителей, такъ и учениковъ, да еще префекта и учителей, а именно всѣхъ семь человекъ; отъ чего де не токмо священству, но и отечеству Россійскому по милости Божіей немалой плодъ происходитъ; и чтобъ на подкрепленіе тѣхъ школъ и свободнаго въ нихъ ученія, дабы и впредь было отъ его сукцессоровъ содержаны ненарушимо, дать нашу жалованную граммату. И мы всепресвѣтлѣйшая, державнѣйшая, великая государыня Анна Іоанновна, наше императорское величество, слушавъ онаго богомольца нашего преосвященнаго Епифанія, епископа Бѣлоградскаго и Обоянскаго челобитья, и усмотря его архіерейское въ томъ особенное попеченіе и тщаніе, ревную вышеупомянутому дяди нашего Петра Великаго на-

мѣренію и опредѣленію, всемилостивѣйше пожаловали указали тому Харьковскому училищному Покровскому монастырю и въ немъ славено-греко-латинскимъ школамъ, игумену и ректору, такожъ де учителямъ бытъ вѣчно и ненарушимо, и оной содержать по нашимъ императорскимъ указамъ и по духовному регламенту непремѣнно; а въ томъ монастырѣ игумену и ректору и всѣмъ учителямъ довольствоваться тѣми доходами, чѣмъ они нынѣ по разсмотрѣнію Епифанія, епископа Бѣлоградскаго и Обоянскаго, яко перваго строителя того монастыря и училища, удовлетворены; и учить всякаго народа и званія дѣтей православныхъ не только пѣитикъ, риторикъ, но и философіи и богословіи, славено-греческимъ и латинскимъ языки; такожъ де стараться, чтобъ такія науки вводитъ на собственномъ россійскомъ языкѣ, и преподавать ученіе съ усерднымъ тщаніемъ, ревностію и раднѣиємъ, отнюдь не отлучаясь ни въ чемъ святыя восточныя церкви исповѣданія; а неспокойныхъ и вражды творящихъ учителей и учениковъ унимать и смирать, и ни до какого своевольства не допускать. Чего ради сею нашею императорскаго величества жалованною грамматою тотъ Харьковскій училищный Покровскій монастырь и въ немъ школы и въ нихъ свободное ученіе утверждаемъ; и притомъ повелѣваемъ всѣмъ нашимъ подданнымъ какъ военнымъ, такъ и всякаго званія и чина людямъ тому училищному монастырю и въ немъ ректору, учителямъ и ученикамъ, въ школахъ обрѣтающимся, также внѣ монастыря живущимъ поданнымъ и слугамъ монастырскимъ отнюдь обидъ и утѣсненія никакого не чинить; а ежели кто тому монастырю, также ректору, учителямъ школьнымъ и внѣ монастыря и въ школахъ обрѣтающимся нынѣ и впредь будущимъ учнетъ чинить какія обиды или утѣсненія, въ томъ защищать и по нашимъ правамъ и указамъ оборонять, и для вящаго утвержденія реченному богомольцу нашему преосвященному Епифанію, епископу Бѣлоградскому и Обоянскому, и по немъ будущимъ сію нашу императорскаго величества жалованную граммату за подписаниемъ нашею монаршескія руки и печатью государственною утвердить повелѣли. Дана въ Москвѣ марта 16 дня, 1731, государствованія нашего втораго году».

Въ подлинной: АННА.

Графъ Головкинъ.

Печать на красномъ воску

Сеяжь государыни императрицы  
имяннымъ повелѣніемъ всѣ книги по-  
койнаго митрополита Муромскаго и Ря-  
занскаго Стефана Яворскаго на основа-  
ніе библіотеки Харьковскому училищу  
пожалованы, кромѣ того дополнена сія  
библіотека какъ первымъ основателемъ  
епископомъ Епифаніемъ, такъ и преем-  
никами его бѣлоградскими архіереями  
и прочими разнаго званія особами снаб-  
дѣна. Въ ней книгъ разныхъ языковъ  
болѣе 2500, но рукописей достопамят-  
ныхъ не имѣется, а только хранится  
собственноручная лѣтопись С. Димитрія  
Ростовскаго; здѣсь же хранятся фамиль-  
ныя бронзовыя медали, присланныя изъ  
Вѣны отъ его сіятельства господина  
дѣйствительнаго тайнаго совѣтника, чре-  
звычайнаго и полномочнаго посла, кня-  
зя Димитрія Михайловича Голицына,  
для памяти, что покойный его родитель  
князь Михаилъ Михайловичъ тому учи-  
лищу основатель. Потомъ Бѣлоградскій  
архіепископъ Петръ Смѣличъ, прилагая  
труды о разпространеніи наукъ, допол-  
нилъ Харьковское училище классами  
французскаго и нѣмецкаго языковъ,  
математики, геометріи, архитектуры, исто-  
ріи и географіи, на что вызвалъ изъ ев-  
ропейскихъ училищъ учителей, выписавъ  
потребныя къ тѣмъ наукамъ книги и ма-  
тематическіе инструменты; но по отлуче-  
ніи его 1741 года отъ Бѣлоградской епар-  
хіи классъ французскаго языка, исторіи  
и математическихъ наукъ оставлены,  
а отъ инструментовъ только нѣкоторые  
поврежденные остатки до сихъ временъ  
дошли. //

63

Сіе осудѣніе продолжалось до вре-  
менъ Великія Екатерины. Въ 1765 году,  
іюля 6 дня въ данной за подписаніемъ  
Правительствующаго Сената Слободской  
губерніи губернатору съ губернскойю и  
провинціальными канцеляріями инст-  
рукціи собственною ея императорскаго  
величества рукою написана 20 статья.

«Къ преподаваемымъ нынѣ въ Харь-  
ковскомъ коллегіумѣ наукамъ приба-  
вить классъ французскаго и нѣмецкаго  
языковъ, математики и геометріи и ри-  
сованія, а особливо инженерства, ар-  
тиллеріи и геодезіи, на что и сумма до  
трехъ тысячъ рублевъ изъ неокладныхъ  
доходовъ опредѣляется; и у кого тотъ кол-  
легіумъ въ вѣдомствѣ состоитъ съ тѣмъ  
губернской канцеляріи о лучшемъ возста-  
новленіи и разпространеніи наукъ, учиня  
сношеніе употребить общее стараніе».

Сіи наукъ классы 1768 года, февраля  
2 дня, при училищномъ коллегіумѣ

дѣйствительно открыты и разположены  
такъ, что прибавленнымъ классамъ бытъ  
единственно въ вѣденіи губернскаго  
правленія, а желающимъ коллегіум-  
скимъ ученикамъ обучаться въ нихъ безъ  
всякаго платежа; прочіе же ученики въ  
томъ нынѣ отдѣленномъ училищѣ взно-  
сятъ ежегодно умѣренную плату, но не-  
имуще содержатся и обучаются на всемъ  
казенномъ содержаніи. Въ 1773 году  
прибавленъ классъ вокальной и инстру-  
ментальной музыки, на что въ годъ по  
1000 рублевъ опредѣлено.

Нынѣ въ Харьковскомъ коллегіумѣ  
преподаются науки російскаго, латин-  
скаго и греческаго языковъ, исторіи и  
географіи, поэзіи, ораторіи, философін,  
богословіи. Ученики вступаютъ въ учи-  
лище: дѣти дворянскія, священно и цер-  
ковно-служительскія, такъ и разнаго  
званія. Сироты и неимуще обучаются на  
казенномъ содержаніи и живутъ въ ка-  
менномъ принадлежащемъ къ училищу  
домѣ, называемомъ сиропитательной  
домѣ.

Въ училищѣ, отъ губернскаго прав-  
ленія зависящемъ, обучаютъ француз-  
скому и нѣмецкому языкамъ, геометріи,  
геодезіи, фортификаціи, артиллеріи, ри-  
сованію, исторіи, географіи, музыкѣ и  
танцованію.

Въ Харьковѣ всегдашнее почти  
имѣли пребываніе главнокомандующіе  
на Украинѣ генера-//лы съ 1680 году, а  
воинскія команды безсмынныя квартиры.

64

Старой гербъ города Харькова: въ  
зеленомъ полѣ положенные крестообраз-  
но рогъ изобилія съ находящимися въ  
немъ плодами и цветами и кадуцея, или  
меркуріевъ жезлъ, изъявляютъ какъ  
изобиліе окружныхъ сего города странъ,  
такъ и торговлю, производимую на  
здѣшнихъ ярмонкахъ. Сіе внесено и во  
всѣ вновь сочиненные гербы въ верхней  
части щита въ означеніе того, что тѣ го-  
рода принадлежать Харьковскому на-  
мѣстничеству.

Гербъ  
города

Въ Харьковскомъ непосредственномъ  
округѣ удобной земли, т. е.

Въ угодъ  
земли

Десятинъ	
пахотной	89 595
сѣнокосу	17 338
лѣсу строев[аго] и дровян[аго]	54 950
подъ поселеніемъ, огородами, гуменниками и коноплянни- ками	
	3174

*Жителі* Уїздныхъ селеній, т. е. слободъ, сель, деревень и хуторовъ — 85. Въ нихъ жителей разнаго званія мужеска полу — 25 612, женска — 24 417 душъ. А въ городъ и въ округъ обоого пола — 60 772 души.

*Торговля* Въ нїкоторыхъ Харьковского округа слободахъ собираются ярмонки и еженедїльные торги.

*Упражненіе* Главный уїздныхъ жителей промыслъ состоитъ по части въ мїлочной торговлї, въ земледїліи, разведеніи садовъ и овощныхъ огородовъ, такожъ въ винокуреніи; а скотоводство сразмїрно количеству полей, пространнаго скотоводства по тїсноте земли развестъ не можно, а наипаче казеннымъ поселянамъ.

## У Ъ З Д Н Ы Е Г О Р О Д А

2. ЧУГУЕВЪ — непривиллегированный, разстояніемъ отъ Харькова въ 34 верстахъ въ восточно-южную сторону. По прожектированному вновь плану выходитъ

	Десятинъ	Сажень
под городъ земли	207	7135 <sup>1</sup>
подъ городской выгонъ	969	2385

*Мїсто положеніе* Построенъ при царѣ Іоаннѣ Васильевичѣ<sup>50</sup> и древностію предъ всїми Харьковскаго намїстничества городами первенствуетъ. Разположенъ по правую сторону р. Донца, на горѣ, а слободы пригородныя по обїмъ сторонамъ Донцажъ и рїчки Чуговки. До поселенія слободскихъ полковъ почитался онъ крайнею защитою внутреннихъ російскихъ жилищъ отъ татарскихъ набїговъ. Принадлежалъ Бїлгородской губерніи съ уїздомъ до открытія Харьковского намїстничества, и была въ немъ воеводская канцелярія. Въ // древнія времена проложены чрезъ Чугуевъ двѣ коммуникаціонныя дороги: 1) называемая по старымъ выписямъ Царегородская<sup>51</sup>, ведущая изъ Москвы на бывшую границу въ городокъ Царевъ-Борисовъ, при устьї рїки Оскола, вливающейся въ р. Донецъ, и за рубежъ; 2) изъ Кіева и всей Малой Россіи проходитъ чрезъ Харьковъ, а потомъ чрезъ Чугуевъ въ Изюмъ и проч., о чемъ въ описаніи Харькова упомянуто. Въ Чугуевѣ есть старой земляной валъ со рвомъ; пребываютъ всѣ судебныя правительства и чиновники, кромѣ нижней

разправы, учрежденной по способности въ упраздненномъ городѣ Салтовѣ. Казачій Чугуевской полкъ издревлѣ имѣетъ въ семь городъ свое поселеніе.

Бываетъ одна въ годъ маловажная ярмонка и еженедїльно собирается два торга. Главное Чугуева руководїліе есть выдїлка овечьихъ кожъ. Здѣшніе скорняки всѣхъ по Украинѣ одноремесленниковъ превосходятъ, почему шубы ихъ вычинки дороже покупщики платяютъ; шубы шьютъ мужчины и женщины калмыцкимъ рубцемъ. Также тканье гарусныхъ поясовъ, дїланье сїделъ и подпругъ Чугуеву относится.

Въ городѣ церквей деревянныхъ — 7, торговыхъ лавокъ — 31, обывательскихъ домовъ — 1726, въ нихъ жителей разнаго чиносостоянія мужеска полу — 4210, женска — 4975 душъ.

Старой Чугуева гербъ: щитъ, раздѣленный на три части, изъ которыхъ въ первой двѣ сабли, положенныя крестообразно въ золотомъ полѣ, во второй въ красномъ полѣ три серебряныя рогатыя луны, а въ третьей — въ серебряномъ полѣ на листѣ<sup>2</sup> висящая виноградная съ листьями кисть.

При городѣ есть казенный и нїсколько обывательскихъ виноградныхъ садовъ. Разведенными садами яблочными и грушевыми какъ городъ, такъ и уїздъ изобилень.

Въ уїзде удобной земли, Десятинъ т. е.

пахотной	132	215
сїнокосу	83	200
строеваго и дровянаго лїсу	51	100
под поселеніемъ, огородами, гумениками и конопляниками	5941	//

Уїздныхъ селеній, т. е. слободъ, сель, деревень и хуторовъ — 84, жителей разнаго званія мужеска — 28 652, женска — 28 379 душъ; а въ городъ и уїздъ обоого полу — 66 216 душъ. Въ уїздныхъ многолюдныхъ слободахъ много ярмонокъ и недѣльныхъ торговъ.

3. ВОЛЧАНСКЪ — привиллегированный, разстояніемъ отъ Харькова въ 59 верстахъ въ сїверо-восточную сторону. По прожектированному вновь плану выходитъ

	Десят.	Сажень.
подъ городъ земли	205	1040
подъ городской выгонъ	1004	2055.

<sup>1</sup> Слїд читати 1135, якъ в описї 1785 р.

<sup>2</sup> на шесть

*Городскіе промыслы и ремесла*

*Количество жителей*

*Гербъ города*

*Виноградныя и другіе сады*

*Въ уїздѣ земли*

*Жителі*

66

Построенъ 1688 года <sup>52</sup>. Разположен по обѣ стороны рѣчки Волчьей на равномъ песчаномъ мѣстѣ. Съ начала поселенія назывался онъ Волчьи Воды, и былъ сотенное мѣстечко Харьковской провинціи, а при учрежденіи намѣстничества переименованъ городомъ. Въ немъ 2 деревянныя церкви, присутственныя мѣста, кромѣ нижней разправы, которая въ Салтовѣжъ, торговыхъ деревянныхъ лавокъ — 4. Въ разныя времена года собирается 11 малыхъ ярманокъ и еженедѣльныхъ 2 торга.

Жителей  
в городѣ

Партикулярныхъ дворовъ — 404, жителей разнаго званія муж.— 1328 душъ, женска — 1327. Жители почти всѣ хлѣбопашцы и скотопитатели.

Гербъ

Гербъ Волчанска: въ голубомъ полѣ бѣгущей волкъ означаетъ имя города.

Въ уѣздѣ  
земли

Въ уѣздѣ удобной земли, т. е.

	Десятинъ	
пахотной	149 902	
сѣнокосу	76 820	
строеваго и дровянаго лѣсу	49 300	
подъ поселеніемъ, огородами, гуменниками и конопляниками	5241.	

Жителей

Уѣздныхъ селеній, т. е. слободъ, сель, деревень и хуторовъ — 111; въ нихъ жителей разнаго званія мужеска — 32 081, женска — 31 600 душъ; въ городѣ и округѣ обоого пола — 66 336.

Упражненіе

Главный промыслъ уѣздныхъ жителей есть хлѣбопашество и скотоводство. Въ многочисленныхъ уѣздныхъ селеніяхъ собираются ярмонки и еженедѣльные торги.

4. ЗОЛОЧЕВЪ — привилегированный, разстояніемъ отъ губернскаго города къ сѣверу въ 38 верстахъ. По прожектированному вновь плану подлежатъ

	Десятинъ	Сажень
подъ усадьбу города земли	278	2022
подъ городской выгонъ	923	2018.

Построенъ 1677 года, расположенъ по обѣ стороны рѣчки Удѣ. Въ учрежденіе намѣстничества // переименованъ городомъ изъ мѣстечка.

67

Въ городѣ  
жителей

Есть тутъ старой земляной валъ со рвомъ, церковей въ немъ деревянныхъ — 4, уѣздныя судебныя мѣста, партикулярныхъ дворовъ — 996; въ нихъ жителей разнаго званія муж.— 2474, жен.— 2268 душъ. Бываетъ въ годъ 6 малыхъ ярманокъ и еженедѣльныхъ по два торга.

Жители большею частію хлѣбопашцы и скотопитатели.

Гербъ Золочева: двѣ дули въ зеленомъ полѣ означаютъ изобиліе оныхъ въ окружающихъ мѣстахъ Золочева.

Гербъ

Въ уѣздѣ удобной земли, т. е.

Въ уѣздѣ  
земли

	Десятинъ	Сажень
пахотной	115 389	2314
сѣнокосу	12 500	
строеваго и дровянаго лѣсу	9300	
подъ поселеніемъ, огородами, гуменниками и конопляниками	3522.	

Уѣздныхъ селеній, т. е. слободъ, сель, деревень и хуторовъ всего 66; въ нихъ разнаго званія жителей мужска — 17 576, женска — 17 175 душъ; въ городѣ и уѣздѣ обоого пола — 39 493. Въ уѣздныхъ слободахъ бываютъ также ярмонки и торги въ недѣль.

Жителей

Главный поселянскій промыслъ — хлѣбопашество, скотоводство и почастіи разведеніе садовъ.

Упражненіе

5. ВАЛКИ — привилегированный, разстояніе отъ губернскаго города въ 48 верстахъ.

По прожектированному вновь плану подлежатъ

	Десят.	Сажень
подъ усадьбу города земли	209	1500
подъ городской выгонъ	1542	1182.

Построенъ 1694 года <sup>53</sup>, расположенъ по обѣ стороны рѣчки Мжи. Былъ онъ прежде сотеннымъ мѣстечкомъ Харьковскаго полку; съ 1765 года по учрежденіи Слободской Украинской губерніи было въ немъ правленіе комиссарское, а 1780 года переименованъ городомъ. Есть тутъ старой земляной валъ со рвомъ, церковей каменныхъ — 2, деревянныхъ — 3, торговыхъ лавокъ — 6, пребываютъ здѣсь всѣ уѣздныя правительства.

Партикулярныхъ домов — 1457, въ нихъ жителей разнаго званія муж.— 4609, жен.— 4677 душъ. Бываетъ въ годъ небольшія 4 ярмонки и въ недѣль 2 торга.

Городскихъ  
жителей

Городскіе жители почастіи упражняются въ торговлѣ, а больше, такъ какъ и уѣздные, въ хлѣбопашествѣ, скотоводствѣ и винокуреніи; а разведенными яблочными и грушевыми садами сей уѣздъ предъ всѣми имѣетъ преимуществъ. //

Сады

Деревянныхъ же церквей — 6. Всѣ уѣздныя судебныя мѣста, торговыхъ лавокъ — 64, партикулярныхъ домовъ — 1138, въ нихъ жителей разнаго званія муж.— 6230, жен.— 6558.

Градскихъ  
жителей

Бываетъ въ годъ четыре ярмонки посредственныя, и по два еженедѣльныхъ торга. Главное въ городѣ рукодѣліе состоитъ въ дѣланіи разноцвѣтной гарусной каразен для исподняго женскаго платья, употребляемаго сельскими малороссіянами вмѣсто юбокъ, которое у нихъ называется плахта. Прясть // шерсть, и, окрасивъ составленными изъ доморослыхъ растений красками, ткать оную каразею, есть тутъ упражненіе женскаго пола. Ахтырскія плахты развозятся на продажу по всей Украинѣ.

Рукодѣліе

Ахтырка какъ многолюднѣе, такъ и строеніемъ получше прочихъ здѣшнихъ городовъ. Городъ и уѣздъ изобилень вишенными и сливными садами.

69

Сады

Гербъ Ахтырки: въ голубомъ полѣ златый крестъ съ сянїемъ свержу, изображающій знаменитость сего города по великому числу приходящихъ богомольцевъ.

Гербъ

Въ уѣздѣ удобной земли, т. е.

Въ уѣздѣ  
земли

Гербъ Валокъ: три сливы въ голубомъ полѣ, которыми означается изобиліе древесныхъ плодовъ.

Гербъ  
68  
Въ уѣздѣ  
земли

Въ уѣздѣ удобной земли, т. е.

	Десятинъ	Сажень
пахотной	120 493	58
сѣнокосу	9829	—
строе[ваго] и дров[яна-го] лѣсу	54 500	—
подъ поселеніемъ, гуменниками, огородами и коноплян[иками]	6500	—

Людей

Уѣздныхъ селеній, т. е. слободъ, сель, деревень и хуторовъ — 71; въ нихъ жителей муж.— 21 511, жен.— 20 927 душ; въ городѣ и округѣ обоого пола — 51 724.

6. АХТЫРКА — привилегированный, разстояніемъ отъ губернскаго города во 105 версть.

По прожектированному вновь плану подлежить

	Десят.	Сажень
подъ поселеніе города земли	643	2050
подъ городской выгонъ	1985	1933.

Точнаго времени построенія сего города не отыскано, но изъ жалованной 1669 года царемъ Алексѣемъ Михайловичемъ грамоты явствуетъ, что онъ построенъ и полкъ населенъ въ то же время, когда и Харьковъ, т. е. около 1653 года<sup>51</sup>, ибо въ оной грамотѣ Ахтырскаго полку полковникъ съ старшиною и всѣми людьми, равно какъ и харьковской, за вѣрную службу похвалены и привилегированы.

Мѣсто-положеніе

Городъ расположенъ по обѣ стороны рѣчекъ Ахтырки и Гусинца, въ близкомъ разстояніи отъ рѣки Ворскла, на ровномъ, частію болотистомъ мѣстѣ. Есть тутъ старой земляной валъ со рвомъ. Церквей каменныхъ — 2, первая — Соборная, отличной предъ всѣми на Украинѣ церковными зданіями работы; вторая — приходская Покровская, въ которую много стекается богомольцевъ для поклоненія предъ иконою Богоматери. Въ сей церквѣ иконостасъ и новопостроенная при ней отдѣленно каменная колокольня суть также достопамятная на всей Украинѣ въ своемъ родѣ рѣдкость.

Уездныхъ селеній, слободъ, сель, деревень и хуторовъ — 76, въ нихъ жителей разнаго званія муж.— 23 520, жен.— 23 231 душа; въ городѣ и округѣ обоого полу — 59 539.

Жителей

7. КРАСНОКУТСКЪ — привилегированный, разстояніемъ отъ Харькова къ западу въ 89 верстахъ. По прожектированному вновь плану причитается

	Десятинъ	Сажень
подъ усадьбу города земли	157	1354
подъ городской выгонъ	1022	646.

Построенъ 1666 году<sup>55</sup>, расположенъ на косогорѣ правой стороны р. Мерла. Съ начала поселенія былъ онъ сотенное мѣстечко Ахтырскаго полку, потомъ съ 1765 года было въ немъ комиссарское правленіе, въ 1780 году переименованъ городомъ.

Есть въ немъ старой земляной валъ со рвомъ, деревянныхъ 5 церквей, судебныя

Въ городѣ  
жителей



мѣста, торговыхъ лавокъ — 22, деревянныхъ обывательскихъ домовъ — 801, въ нихъ жителей разнаго званія муж.— 2472, жен. — 2384 души. Бываетъ ежегодно 4 маловажныя ярмонки и по два въ недѣль торговь.

*Гербъ* Гербъ Краснокутска: семь черешень въ серебряномъ полѣ означаютъ изобиліе сего плода.

*Въ уѣздѣ земли* Въ уѣздѣ удобной земли, т. е.

	Десятинъ	Сажень
пахотной	103 335	1907
сѣнокосу	9011	—
строев[аго] и дров[янаго] лѣсу	26 000	—
подъ поселеніемъ, гуменниками, огородами и коноплян[иками]	3544	— //

*70 Жителей* Уѣздныхъ селеній: слободъ, сель, деревень и хуторовъ — 34; въ нихъ разнаго званія жителей муж.— 19376, жен.— 19 290 душъ; въ городъ и округъ обоого пола — 43 522.

*Промыслъ и упражненіе* Въ Краснокутскѣ и уѣздѣ довольно овощныхъ садовъ, а рогатой скоть здѣсь родится и вырастаетъ самой крупной.

8. БОГОДУХОВЪ — привилегированный, разстояніемъ отъ губернскаго города къ западу въ 56 верстахъ. По проектированному вновь плану подлежить

	Десятинъ	Сажень
подъ усадьбу города земли	201	190
подъ городской выгонъ	1390	308.

Построенъ 1666 году<sup>56</sup> на правомъ берегу р. Мерла. Съ начала поселенія былъ сотенной городокъ Ахтырскаго полку, потомъ съ 1765 году было въ немъ правленіе комиссарское, 1780 году переименованъ городомъ. Въ немъ земляной валъ со рвомъ, 4 деревянные церкви, уѣздныя судебныя мѣста, 26 торговыхъ лавокъ, 1048 партикулярныхъ домовъ, въ нихъ разнаго званія жителей муж.— 3449, жен.— 3300 душъ. Бываетъ въ годъ 6 малыхъ ярмонокъ и по два ежедневныхъ торга. Главное упражненіе жителей есть дѣло кожевенное. Кожевниковъ и чеботарей ни въ одномъ цѣлаго намѣстничества городъ столько не находится, сколько въ семь.

*Городскихъ жителей*

*Гербъ* Гербъ Богодухова: терновое дерево съ плодами въ серебряномъ полѣ означаетъ изобиліе терносливу.

*Сады и скоть* Городъ и уѣздъ изобилень садами. Рогатый скоть здѣсь родится хорошой и крупный.

Въ уездѣ земли	Десятинъ	Въ округѣ земли
пахотной	118 390	
сѣнокосу	12 000	
строев[аго] и дров[янаго] лѣсу	10 000	
подъ поселеніемъ, огородами гуменниками и коноплян[иками]	7500	

Уѣздныхъ селеній: слободъ, сель, деревень и хуторовъ — 61; въ нихъ разнаго званія жителей муж.— 20 697, жен.— 20 223 души; въ городъ и округъ обоого пола — 47 669.

9. СУМЫ — привилегированный, разстояніемъ отъ Харькова въ западосѣверную сторону во 175 верстахъ. По проектированному вновь плану подлежить

	Десятинъ	Сажень
подъ усадьбу города земли	747	763
подъ городской выгонъ	747	1938.

Точнаго времени построению сего города не // отыскано; но изъ жалованныхъ грамотъ видно, что онъ построенъ въ началъ поселенія слободскихъ полковъ, т. е. около 1653 году<sup>57</sup>.

Разположенъ по правую сторону р. Псла и по обомъ берегамъ рѣчекъ Сумы и Сумки. Съ начала поселенія имѣлъ первенство предъ всѣми слободскими городами, въ старинныхъ грамотахъ какъ городъ Сумы, такъ полковникъ и весь полкъ Сумской предполагаемы были Харьковскому и прочимъ слободскимъ полкамъ и полковникамъ. Учрежденное 1732 года главное слободскихъ полковъ въ воинскихъ и гражданскихъ делахъ правительстве подъ названіемъ Слободской комиссіи, имѣло пребываніе въ Сумахъ по 1743 годъ.

Въ городъ земляной валъ со рвомъ, и внутрь его такая же небольшая цитадель, церковей каменныхъ — 2, деревянныхъ — 6, уѣздныя судебныя мѣста и домъ принадлежащій Сумскому легконному полку, торговыхъ лавокъ — 40, партикулярныхъ домовъ каменныхъ — 2, деревянныхъ — 1237; они выстроены, также какъ и ахтырскіе, лучше другихъ городовъ.

Жителей разнаго званія муж.— 5302, жен.— 5193 души. Ежегодно бываетъ 4 ярмонки и въ недѣль по два торга.

71

*Мѣсто-положеніе*

*Число жителей*

Въ городѣ  
торговля

Двѣ Сумскія ярмонки: 1) называемая Сборная — на первыхъ недѣляхъ Великаго поста и 2) Введенская — въ постѣ Филиповъ, свойственно принадлежать къ первой степени ярмонокъ. Онѣ изобильны торговлею оптовою; а различествуютъ отъ харьковскихъ въ томъ, что въ Сумахъ больше бываетъ товаровъ иностранныхъ, а въ Харьковѣ превосходнѣе число собственно російскихъ произведеній.

Объ сіи сумскія ярмонки заведены въ самое невыгодное время, весь мартъ и ноябрь въ здѣшнихъ мѣстахъ всегда продолжается грязь и распутица; но привычка, нужда и заведенной торговли оборотъ противоборствуютъ всѣмъ срѣтающимся неудобствамъ и привлекаютъ по бездорожью и въ самую водополь торговцевъ и другихъ людей на сіи торжища. Отъ упомянутыхъ двухъ ярмонокъ всѣ окрестные города принуждены терпѣть стѣсненіе и разстройку внутреннихъ своихъ торговыхъ промысловъ; онѣ упраздняютъ относительный между городами балансъ, поглощая въ два срока года большую часть текущей торговли, которая въ самое лучшее для мелочной по городамъ продажи // торговое время, т. е. чрезъ Великой и Филиповъ посты могла бы продолжаться въ каждомъ городѣ по пропорціи, и въ самыхъ Сумахъ безъ ярмонки, равно какъ и въ другихъ городахъ, городовая торговля совсѣмъ останавливается.

Гербъ  
города

Старой гербъ города Сумъ: въ серебряномъ полѣ три черныя сумы съ ихъ перевязями и золотыми пуговицами показываютъ именованіе сего города.

Упражненіе

Городскіе и уѣздные жители упражняются въ хлѣбопашествѣ и винокурении.

Въ округѣ  
земли

Въ уѣздѣ удобной земли

Десятинъ	
пахотной	88 466
сѣнокосу	10 875
строев[аго] и дров[янаго] лѣсу	42 500
подъ поселеніемъ, гумениками, огородами и конопляниками	10 900.

Жителей

Уѣздныхъ селеній: слободъ, сель, деревень и хуторовъ — 109. Въ нихъ разнаго званія жителей муж.— 21 491, жен.— 21 325; въ городѣ и уѣздѣ обоого пола — 53 311.

10. МИРОПОЛЬЕ — непривилегированный, разстояніемъ отъ Харькова во 137 верст въ западо-сѣверную сторону. По прожектированному вновь плану подлежить

Десятинъ Сажень

подъ усадьбу города земли	459	1818
подъ городской выгонъ	522	294.

Точнаго времени построению его не отыскано<sup>58</sup>. Разположенъ по обѣ стороны р. Псла и рѣчекъ Студенка и Куданы. До 1780 года было въ немъ два рода правительствъ, т. е. воеводская канцелярія съ подсуднымъ уѣздомъ, зависима отъ Бѣлогородской губерніи, а вмѣстѣ сотенное и послѣ сего комиссарское правленіе, зависѣвшее отъ Сумской провинціи, бывшей Слободской Украинской губерніи.

Въ городѣ  
жильцовъ

Есть тутъ земляной валъ со рвомъ, церковей деревянныхъ — 7, уѣздныя судебныя мѣста, партикулярныхъ домовъ — 837, въ нихъ разнаго званія жителей муж.— 3225, жен.— 3008 душъ.

Бываетъ ежегодно по три ярмонки и въ недѣль по два торго. Городъ построениемъ и характеромъ жителей подобенъ прочимъ слободскимъ городамъ.

Гербъ  
города

Гербъ Мирополья: часть засѣяннаго житомъ поля и положенныя крестообразно двѣ масличныя вѣтви въ серебряномъ полѣ изображаютъ имя сего города.

Упражненіе

Главный промыслъ города и уѣзда хлѣбопашество. //

73

Въ уѣздѣ удобной земли

Въ уѣздѣ  
земли

Десятинъ	
пахатной	131 490
сѣнокосу	9828
строев[аго] и дров[янаго] лѣсу	21 122
подъ поселеніемъ, огородами, гумениками и конопляниками	7825.

Людей

Уѣздныхъ селеній: слободъ сель, деревень и хуторовъ — 95; въ нихъ разнаго званія жителей муж.— 24 481, жен.— 23 931, душа; въ городѣ и уѣздѣ обоого пола — 54 645.

11. БѢЛОПОЛЬЕ — привилегированный, разстояніемъ отъ Харькова въ 215 верст. въ западо-сѣверную сторону. По прожектированному вновь плану

Десят. Сажень.

подъ городомъ земли	294	60
подъ городской выгонъ	1232	858.

Построенъ 1672 года<sup>59</sup>. Разположенъ при рѣчкахъ Виръ и Кругъ. Прежде

быль сотеннымъ мѣстечкомъ Сумскаго полку, потомъ съ 1765 года было въ немъ комиссарское правленіе до переименованія въ городъ въ 1780 году.

*Въ городѣ жителей* Есть тутъ земляной валъ со рвомъ, церковей деревянныхъ — 8, торговыхъ лавокъ — 46, партикулярныхъ домовъ — 755. Въ нихъ разнаго званія жителей муж. — 4551, жен. — 4499 душъ.

Бываетъ въ годъ три ярмонки и еженедѣльно два торжка.

*Гербъ* Гербъ Бѣлополя: три водяныя мѣльницы въ золотомъ полѣ, ибо мѣльницъ въ городъ и въ окрестности его довольно.

*Упражненіе* Городскіе и уѣздные жители суть земледѣльцы и винокурные заводчики.

*Въ уѣздѣ земли* Въ уѣздѣ удобной земли

	Десятинъ
пахотной	117 212
сѣнокосу	19 821
строев[аго] и дров[янаго] лѣсу	2780
подъ поселеніемъ, огородами, гуменниками и конопляниками	7025.

*Число жителей* Уѣздныхъ селеній: слободъ, селъ, деревень и хуторовъ, всего — 60; въ нихъ жителей муж. — 21 797, жен. — 21 405 душъ; въ городъ и уѣздъ обоего пола — 52 252.

12. ЛЕБЕДИНЪ — привилегированный, разстояніемъ отъ Харькова 143 верст. въ сѣверо-западную сторону. По прожектированному вновь плану

	Десятинъ	Сажень
подъ городъ земли	467	80
подъ городской выгонъ	996	1673.

*Городскихъ жителей* Построенъ послѣ 1653 года, точного же времени не отыскано <sup>60</sup>. Разположенъ по обѣ стороны рѣчки // Ольшаны.

Прежде было въ немъ сотенное, потомъ съ 1765 году комиссарское правленіе Сумской провинціи; въ 780 году переименованъ городомъ. Въ немъ старой земляной валъ со рвомъ, церковей деревянныхъ — 13, уѣздныя судебныя мѣста, партикулярныхъ домовъ — 1207; въ нихъ жителей муж. — 4433, жен. — 4538 душъ. Бываетъ въ годъ три ярмонки и еженедѣльно по два торжка.

*Гербъ* Гербъ Лебедина: лебедь въ золотомъ полѣ, означающій имя города.

*Упражненіе людей* Упражненіе городскихъ и уѣздныхъ жителей — земледѣліе, скотоводство и винокуреніе.

*Въ уѣздѣ земли* Въ уѣздѣ удобной земли

	Десятинъ	Сажень
пахотной	73 284	1542

	Десятинъ	Сажень
сѣнокосу	21 333	—
строев[аго] и дров[янаго] лѣсу	34 583	—
подъ поселеніемъ, огородами, гуменниками и конопляниками	8922	—

Уѣздныхъ селеній: слободъ, селъ, деревень и хуторовъ, всего — 91; въ нихъ жителей муж. — 18 384, жен. — 17 991 душа; а всего въ городъ и уѣздъ обоего пола — 45346.

13. НЕДРИГАЙЛОВЪ — привилегированный, разстояніемъ отъ Харькова во 190 верст, въ сѣверо-западную сторону.

По прожектированному вновь плану подлежить

	Десятинъ	Сажень
подъ городъ земли	265	540
подъ городской выгонъ	1041	2273.

Построенъ тожъ послѣ 1653 года <sup>61</sup>, но точно когда, не извѣстно. Разположенъ на лѣвомъ берегу рѣчки Сулы и по обѣимъ сторонамъ рѣчекъ Тванки и Недригайловки. Прежде былъ войсковымъ сотеннымъ мѣстечкомъ, въ 780 году переименованъ городомъ.

Въ немъ 2 деревянныя церкви, присутственныя мѣста, партикулярныхъ домовъ — 494, въ нихъ разнаго званія жителей муж. — 1932, жен. — 1882 души. Ярмонки не заведено здѣсь ни одной, а бываетъ еженедѣльно по два торга.

*Гербъ* Недригайлова: восемь черныхъ сливъ въ золотомъ полѣ означаютъ ихъ изобиліе.

Упражненіе жителей городскихъ и уѣздныхъ состоитъ въ хлѣбопашествѣ и скотоводствѣ, а кромѣ сего разведена въ семь уѣздѣ въ довольномъ количествѣ плантація табаку, которымъ отправляется торговля въ разныя мѣста и за границу. //

Въ уѣздѣ удобной земли

	Десятинъ
пахотной	130 245
сѣнокосу	20 020
строев[аго] и дров[янаго] лѣсу	3250
подъ поселеніемъ, огородами, гуменниками и конопляниками	7525.

*Людей*

*Городскихъ жителей*

*Гербъ*

*Разведеніе табаку*

75

*Въ уѣздѣ земли*

Десятинъ Сажень

Людей

Уѣздныхъ селеній: слободъ, сель, деревень и хуторовъ — 63. Въ нихъ жителей муж.— 25 793, жен.— 25 039 душъ. Въ городѣ и округѣ обоюга пола — 54 646.

14. ХОТЬМЫШСКЪ — непривилегированный, разстояніемъ отъ Харькова въ 73 верст. въ сѣверную сторону.

По прожектированному вновь плану подлежить

Десят. Сажен.

подъ усадьбу города земли	244	1856
подъ городской выгонъ	591	782.

Построенъ при царѣ Михаилѣ Феодоровичѣ во время построения крѣпостей и городовъ по Бѣлгородской чертѣ около 1630 года <sup>62</sup>. Разположенъ на крутомъ косогорѣ по правую сторону рѣчки Ворскла, между рѣчекъ Рогозянки и Мѣловаго Колодезя. Со времени построения была въ немъ воеводская канцелярія, которая съ бывшимъ Хотьмышскимъ уѣздомъ состояла въ непосредственномъ вѣдѣніи Бѣлгородской губерніи до 1780 года. Есть тутъ старой земляной валъ со рвомъ, 3 деревянныя церкви, уѣздныя судебныя мѣста, партикулярныхъ домовъ 260, въ нихъ жителей разнаго званія муж.— 840, жен.— 838 душъ.

Изъ старыхъ книгъ въ архивѣ явствуетъ, что Хотьмышскъ былъ многолюденъ, было въ немъ довольно торговыхъ лавокъ, окладныхъ оброками, но со времени поселенія въ уѣздѣ его многолюдныхъ подданическихъ слободъ, всѣ торги и промыслы перемѣщены изъ города въ оныя слободы заведеніемъ ярмонокъ и еженедѣльныхъ торговъ; а городскіе жители отъ притѣсняющей скудости и другихъ причинъ, оставивъ городъ, разошлись въ разныя деревни на хлѣбопашество. Городъ понынѣ представляетъ запустѣлое урочище въ остаткахъ жилыхъ усадебъ, поросшихъ крапивою и другими оставленнымъ жилищамъ свойственными растеніями.

Упражненіе  
людей

Городскіе жители, равно какъ и уѣздные, упражняются въ хлѣбопашествѣ и пчеловодствѣ. Собирается еще и нынѣ въ Хотьмышскѣ три малыя ярмонки, но текущей торговли нѣтъ никакой; въ подсудныхъ ему слободахъ вся торговля цѣлаго уѣзда. //

76

Гербъ  
города

Гербъ Хотьмышска: золотой плугъ въ черномъ полѣ, означающій изобильныя въ окрестностяхъ его поля.

пахатной	169 219	1961
сѣнокосу	6715	1600
строев[аго] и дров[яна-го] лѣсу	13 983	800
подъ поселеніемъ, огородами, гуменниками и конопляниками	7470	2000.

Уѣздныхъ селеній: слободъ, сель, деревень и хуторовъ — 92. Въ нихъ жителей разнаго званія муж.— 29 291, жен.— 27 567 душъ. Въ городѣ и округѣ обоюга пола — 58 536.

15. ИЗЮМЪ — привилегированный, разстояніемъ отъ Харькова во 111 верст. въ восточно-южную сторону.

По прожектированному вновь плану

Десятин. Сажен.

подъ усадьбу города земли	72	854
подъ городской выгонъ	2360	205.

Построенъ въ царствованіе царя Феодора Алексѣевича харьковскимъ полковникомъ Григоріемъ Донцемъ 1681 года <sup>63</sup>. Разположенъ по обѣ стороны Сѣверскаго Донца и рѣчки Мокраго Изюмца.

Почитался сей городъ главною преградой, защищавшею слободскіе полки отъ татарскихъ набѣговъ. Въ немъ на горѣ земляная крѣпость съ сухимъ рвомъ, при ней комендантъ съ прикомандированнымъ изъ Кіева пѣхотнымъ и артиллерійскимъ отрядами; цитадель снабждена артиллерійскими орудіями и припасами съ нужнымъ для содержанія ихъ деревяннымъ строеніемъ; пребываютъ здѣсь уѣздныя судебныя мѣста, кромѣ нижней разправы, учрежденной въ мѣстечкѣ Балаклеѣ. Соборная каменная церковь, построенная повелѣніемъ государя императора Петра I. Приходскихъ церковей деревянныхъ — 3, торговыхъ лавокъ — 24, партикулярныхъ домовъ — 718, жителей разнаго званія муж.— 2177, жен.— 2071 душа. Городъ въ сношеніи съ другими городами выстроенъ правильнѣе и получше. Въ прежнія времена былъ онъ самой многолюдной изъ слободскихъ городовъ. Уменьшеніе жильцовъ воспослѣдовало отъ моровой заразы <sup>64</sup>, а кромѣ того и другія причины принуждали жителей, оставивъ //

<sup>1</sup> сілезскихъ

Изюмъ, переселиться въ иныя мѣста. Изъ Изюма прежде по рѣкѣ Донцу было способное судоходство. Во время продолжавшейся отъ 1736 до 1739 года съ Оттоманскою Портою войны <sup>65</sup> отсюда на байдарахъ люди, провиантъ и другія надобности на устьѣ р. Дона поставляемы были. Прежде же Изюма имѣли суда водяной ходъ по Донцу изъ мѣстечка Зміева, разстояніемъ отъ Харькова въ 40 верстахъ, а до того изъ самого Бѣлгорода и пониже онаго изъ Масловой пристани; но нынѣ выше и ниже Изюма на р. Донцѣ построенныя мѣльничныя плотины возвысили и засорили дно рѣки, а берега покрыли водою, и потому судоходству быть не способно

Упражненіе  
людей

Главное упражненіе городскихъ и уѣздныхъ жителей скотоводство съ пропорціею хлѣбопашества; заводами лошадей, рогатого скота и нанпаче овецъ Изюмскій уѣздъ предъ всѣми первенствуетъ. Здѣсь заведены заводы шилезскихъ <sup>1</sup> овецъ.

Гербъ  
города

Гербъ Изюма: въ золотомъ полѣ три виноградныя лозы съ плодомъ показываютъ именованіе города, и что плодъ сей въ окрестностяхъ его родится.

Въ уѣздѣ удобной земли

	Десятинъ
пахотной	204 679
сѣнокосу	74 500
строеваго и дровянаго лѣсу	37 500
подъ поселеніемъ, огородами, гуменниками и конопляниками	3421.

Уѣздныхъ селеній: слободъ, сель, деревень и хуторовъ — 79. Въ нихъ жителей муж.— 19 602, жен.— 18 951 душа. Въ городѣ и округѣ обоего пола — 42 801.

Во многихъ изъ сихъ уѣздовъ немало есть слободъ, какъ-то: Краснополье, Мижиричь, Боромля, Змѣевъ, Печенѣги, Салтовъ и проч., могущихъ въ разсужденіи изряднаго строенія, многолюдства, обширности ярмонокъ, торговь съ городами многими равняться.

Во всемъ намѣстничествѣ удобной земли:

	Десятинъ	Сажень
1. Подъ усадьбу пятнадцати городовъ	5091	882
2. Подъ выгоны ихъ	17 123	527
3. Подъ уѣздными поселеніями, огородами, гуменниками и коноплян	93 160	2000 //

Десятинъ Сажень

78

4. Пахатнаго поля	1 674 988	1414
5. Сѣнокосу	549 493	1600
6. Строеваго и дровянаго лѣсу, собственнo казнѣ, городамъ, казеннымъ селеніямъ и частнымъ владѣльцамъ принадлежащаго	468 468	800
Итого	2 808 326	23
Неудобной земли	143 293	163
Всего удобной и неудобной	2 951 619	186

Въ пятнадцати цѣлаго намѣстничества уѣздахъ большихъ и меньшихъ селеній, т. е. слободъ сель, деревень и хуторовъ — всего 1117.

Во всѣхъ городахъ и уѣздныхъ селеніяхъ жителей:

	Муж.	Жен.
1. Духовенства	5489	5523
2. Купечества	462	293
3. Мѣщанства	3277	3182
4. Цѣховыхъ	4883	4944
5. Отставныхъ нижнихъ чиновъ	2274	2501
6. Легкоконныхъ козаковъ	2549	3276
7. Одиодворцевъ	37 821	38 498
8. Войсковыхъ казенныхъ обывателей	136 440	135 312
9. Иностранцевъ	258	151
10. Экономическихъ подданныхъ черкасъ	6392	6176
11. Дворцовыхъ черкасъ	1338	1307
12. Выморочныхъ черкасъ	761	674
13. Приписныхъ къ суконной фабрикѣ	8735	8697
14. Помѣщичьихъ подданныхъ черкасъ	177 217	170 621
15. Экономическихъ крестьянъ	1313	1265
16. Выморочныхъ крестьянъ	2	—
17. Приписныхъ къ фабрикѣ суконной	239	246
18. Помѣщичьихъ крестьянъ	10 319	10 491
19. Цыганъ	451	368
20. Нищихъ	2213	849
Итого	402 434	394 374 //

- Не собрано вѣдомостей о количествѣ:  
 1. Служащихъ и неслужащихъ дворянъ и ихъ дѣтей.  
 2. Прежнихъ службъ старшинъ и ихъ дѣтей.  
 3. Безпомѣстныхъ чиновныхъ и ихъ дѣтей.

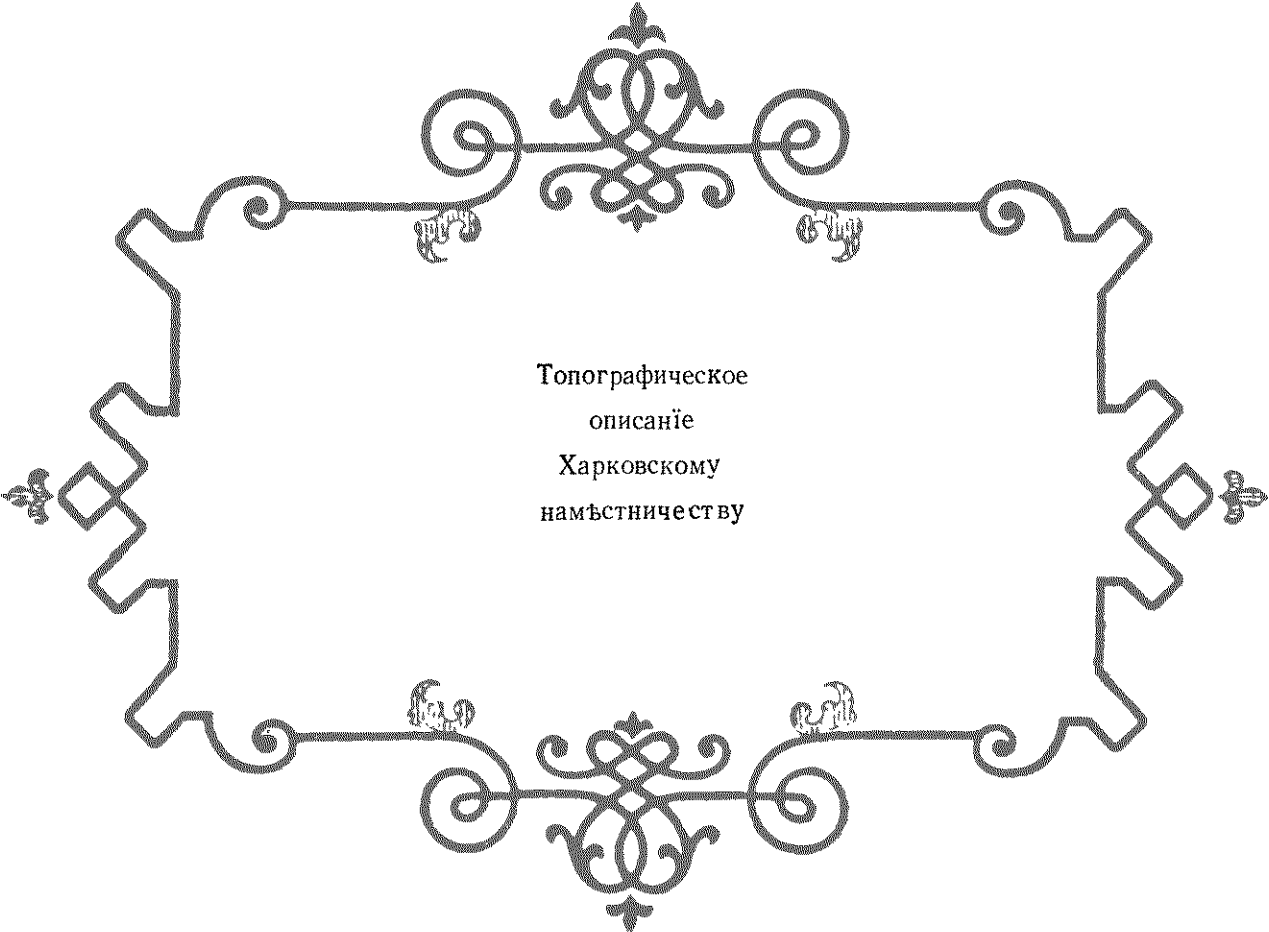
4. Чиновныхъ, выслужившихся изъ подушнаго окладу и ихъ дѣтей, рожденныхъ со времени вступленія въ оберъ — офицерскіе чины.  
 5. Приказныхъ служителей и ихъ дѣтей.  
 6. Служащихъ въ городовыхъ воинскихъ командахъ и ихъ дѣтей.  
 Сіе невыполненіе послѣдовало за неокончаніемъ дворянскою коммисією разсмотрѣнія по доказательствамъ о дворянахъ и ихъ дѣтяхъ.

ТАБЛИЦА  
 ХАРЬКОВСКАГО НАМѢСТНИЧЕСТВА  
 РАЗСТОЯНІЕ УѢЗДНЫХЪ ГОРОДОВЪ МЕЖДУ СОБОЮ,  
 СКОЛЬКО ОТЪ КАЖДОГО И ДО КАКОГО МѢСТА ВЕРСТЪ

Изюмъ																						
77	Чугуевъ																					
140	60	Волчанскъ																				
111	34	59	Харьковъ																			
170	93	118	59	Богодуховъ																		
216	139	164	105	46	Ахтырка																	
254	177	202	143	84	38	Лебединъ																
301	224	249	190	131	85	47	Недригайловъ															
326	249	274	215	156	110	94	47	Бѣлополье														
286	209	234	175	116	70	64	64	40	Сумы													
248	171	196	137	161	115	109	109	95	45	Мирополье												
184	107	132	73	70	75	113	157	120	107	62	Хотьмышскъ											
149	72	97	38	35	81	119	166	192	142	97	35	Золочевъ										
159	82	107	48	50	76	114	161	186	146	158	96	61	Валки									
200	132	148	89	25	35	73	120	145	105	150	95	60	41	Краснокутскъ								

КОНЕЦЪ





Топографическое  
описание  
Харковскому  
наместничеству

# ТОПОГРАФІЧНИЙ ОПИС ХАРКІВСЬКОГО НАМІСНИЦТВА 1785 року

Получено 3 сент., 1785 года<sup>66</sup>

## ТОПОГРАФИЧЕСКОЕ ОПИСАНІЕ ХАРКОВСКОМУ НАМѢСТНИЧЕСТВУ

### 1-я часть

#### О НАМѢСТНИЧЕСТВѢ ВООБЩЕ

1-е. Между которыхъ градусовъ широты и долготы имѣть свое положеніе? Если сіе неизвѣстно, то на сколько верстъ въ длину и ширину простирается и съ которой въ которую сторону?

На 1-е. Харьковское намѣстничество между которыхъ градусовъ широты и долготы имѣть свое положеніе, хотя по неучиненію астрономическаго наблюденія достовѣрно означить не возможно, по генеральной однако картѣ Россійской имперіи видно: долгота оно-го простирается отъ 52-хъ градусовъ 22 минутъ до 56 градусовъ и 30 минутъ, а широта — отъ 49 градусовъ до 51-го и 35 минутъ, а по естественному положенію въ длину простирается, съ востока на западъ, отъ границы въ Волчанскомъ округѣ съ Воронежскимъ намѣстничествомъ до границы же въ Недригайловскомъ округѣ съ Черниговскимъ намѣстничествомъ, на 290 верст, а въ ширину, съ сѣвера на югъ, отъ границы въ Бѣлополскомъ округѣ съ Курскимъ намѣстничествомъ до границы жъ въ Изюмскомъ округѣ съ Екатеринославскимъ намѣстничествомъ, на 350 верстъ.

2-е. Съ какими намѣстничествами или иностранными государствами смежно? И съ которой именно стороны къ которому граничить?

На 2-е. Отъ сѣвера — съ Курскимъ, отъ запада — съ Новгородско-Сѣверскимъ и Черниговскимъ, отъ юга — съ Екатеринославскимъ, отъ востока — съ Воронежскимъ намѣстничествами

3-е. Когда открыто?

На 3-е. Открыто 1780 года, сентября 29 дня.

4-е. На сколько раздѣляется округъ или уѣздовъ?

На 4-е. На 15 — Харьковской, Чугуевской, Золочевской, Валковской, Волчанской, Ахтырской, Краснокутской, Богодуховской, Сумской, Миропольской, Бѣлопольской, Лебединской, Недригайловской, Хотмыжской и Изюмской.

5-е. Изъ какихъ прежде бывшихъ уѣздовъ оныя составлены?

На 5-е. Округи помянутыхъ городовъ при открытіи намѣстничества составлены изъ прежде бывшихъ следующихъ уѣздовъ: //

1-й. Харьковской округъ изъ уѣздовъ частно 2

	Число душъ
Харковского изъ	21 889
Чугуевского	1040
Изюмского	531
Азовской губерніи	184
Бѣлагородского	744
Салтовскаго	594
<i>Итого изъ</i>	24 982

2-й. Чугуевской изъ уѣздовъ частно:

Чугуевскаго изъ	5552
Салтовскаго	3231
Харковскаго	3614
Изюмскаго	12 221
Бѣлогородскаго	36

*Итого изъ* 24 654

3-й. Волчанской изъ уѣздовъ частно:

Волчанскаго изъ	1151
Харковскаго	2196
Бѣлагородскаго	17 143

Салтовскаго	3600
Короченскаго	1968
<i>Итого изъ</i>	26 058
4-й. Золочевской изъ уѣздовъ частно:	
Золочевскаго изъ	2295
Харковскаго	15 616
Бѣлгородскаго	5534
<i>Итого изъ</i>	23 445
5-й. Валковской изъ уѣздовъ частно:	
Валковскаго изъ	4147
Харковскаго	14 124
Ахтырскаго	3307
Бѣлгородскаго	105
Чугуевскаго	9
<i>Итого изъ</i>	21 692 //
3 6-й. Ахтырскаго изъ уѣздовъ частно:	
Ахтырскаго изъ	19 928
Алешанскаго	2571
Волновскаго	2362
Бѣлгородскаго	14
<i>Итого изъ</i>	24 875
7-й. Краснокутской изъ уѣздовъ частно:	
Краснокутскаго изъ	2200
Ахтырскаго	18 411
Бѣлгородскаго	24
<i>Итого изъ</i>	20 635
8-й. Богодуховской изъ уѣздовъ частно:	
Богодуховскаго изъ	3304
Ахтырскаго	8468
Волновскаго	9307
Харковскаго	217
<i>Итого изъ</i>	21 296
9-й. Сумской изъ уѣздовъ частно:	
Сумскаго изъ	24 877
Миропольскаго	3
<i>Итого изъ</i>	24 880
10-й. Миропольской изъ уѣздовъ частно:	
Сумскаго изъ	17 053
Миропольскаго	1288
Хотьмыжскаго	2522
Путивльскаго	673
Судженскаго	314
Бѣлгородскаго	57
<i>Итого изъ</i>	21 914
11-й. Бѣлопольской изъ уѣздовъ частно:	
Бѣлопольскаго изъ	4102
Сумскаго	8515
Путивльскаго	11 053
<i>Итого изъ</i>	23 670 //

	Число душъ	
12-й. Лебединской изъ уѣздовъ частно:		4
Лебединскаго изъ	3860	
Сумскаго	12 412	
Алешанскаго	1784	
Путивльскаго	116	
<i>Итого изъ</i>	20 898	
13-й. Недригайловской изъ уѣздовъ частно:		
Недригайловскаго изъ	1485	
Путивльскаго	12 522	
Сумскаго	8176	
<i>Итого изъ</i>	22 183	
14-й. Хотьмыжской изъ уѣздовъ частно:		
Хотьмыжскаго изъ	24 069	
Сумскаго	883	
Миропольскаго	2	
<i>Итого изъ</i>	24 954	
15-й. Изюмской изъ уѣздовъ частно:		
Изюмскаго изъ	22 628	
Чугуевскаго	10	
Бѣлгородскаго	149	
<i>Итого изъ</i>	22 787	

Всѣго при открытіи Харьковское намісничество составилось изъ 348 923 душъ; нынѣ жъ въ немъ какъ по переводѣ душъ изъ одного въ разныя губерніи, а изъ другихъ къ нему по причисленіи такъ и по бывшей четвертой ревизіи состоитъ мужеска пола — 403 364, женска — 394 374 души.

6-е. Какіе города при семъ случаѣ вновь учреждены? Какъ они прежде именовались, и есть ли такіе города, кои оставлены безъ округъ по неспособности ихъ мѣстоположенія изъ провинціальныхъ или воеводскихъ?

На 6-е. Изъ выше упомянутыхъ городовъ вновь учреждены изъ мѣстечекъ бывшей Слободской губурніи тѣхъ же названій Волчанскъ, Золочевъ, Валки, Краснокутскъ, Богодуховъ, Мирополье, Бѣлополье, Лебединъ и Недригайловъ; а по неспособности безъ округъ оставлены воеводскіе города Волной и Салтовъ. //

7-е. Какое имѣетъ во обще мѣстоположеніе, гористое или ровное, и какой больше грунтъ земли, сухой или влажной, черноземной или пѣсчаной, или глинистой?

На 7-е. Мѣстоположеніе во обще въ целомъ намісничествѣ ровное, а отъ части гористое, и тѣ горы составляютъ только берега при рѣкахъ и оврагахъ. Грунтъ земли по большей части сухой черноземной, мѣстами же съ иломъ, а индѣ, особливо при рѣкахъ, пѣсчаной или съ супѣсю.

8-е. Есть ли такіе горы, кои бы отъ обыкновенныхъ чемъ ни есть отличалися, то есть своею высотой, образомъ своего сложенія или содержаніемъ въ себѣ металловъ и минераловъ?

На 8-е. Горъ отличной высоты нѣтъ, но [малыя] мѣловыя изъ обыкновенного мѣлу и камня мѣловаго; о внутренности жъ ихъ и въ нихъ металловъ и минераловъ еще не извѣстно.

9-е. Въ какихъ уѣздахъ имѣются лѣса и какихъ родовъ деревья оныя составляютъ, на сколько верстъ простираются и близъ какихъ рѣкъ?

На 9-е. Смотри по качеству или по грунту земли и разстояніе имѣютъ лѣса въ здѣшней губерніи въ нагорной, а другія въ низовой сторонѣ. Въ нагорной сторонѣ грунтъ земли состоитъ изъ одного чернозему съ глиною и пѣскомъ смешаннаго. На такихъ мѣстахъ больше растутъ чернолѣсье, то есть дубъ, клень, ясенъ, липа, илимъ, вязъ, осина, ива и нѣкоторыя кустарники изъ родючаго жъ дерева: орѣшникъ лѣщиновой, яблони и груши въ великомъ изобиліи. Въ низовой же сторонѣ при рѣкахъ, а найпаче поближе къ устьямъ, поверхность земли болотиста и частію пѣсчана. Въ такихъ мѣстахъ растутъ ольха, рокита, береза, осокоръ и сосна. Изъ меньшихъ же родючихъ деревъ находится черемуха, калина и бузина, а смородины и малины, кромѣ садовъ, очень мало. Терновыя жъ кустарники какъ при лѣсахъ, такъ и въ поляхъ довольно мѣсть объемлютъ. Лѣсъ по сему намѣстничеству разсѣялся тремя поростыми или полосами, которыя отъ береговъ рѣчныхъ вверхъ къ хребтамъ простираются, разстояніемъ отъ пяти до десяти верстъ. А отъ сихъ полосъ въ верхъ по берегамъ впадающихъ рѣчекъ также лѣсныя полосы мѣстами до тридцати верстъ продолжаютъ. //

6 1-й лѣсъ съ правой стороны рѣки Донца, начинаясь отъ границы съ Курскимъ намѣстничествомъ въ Бѣлгородскомъ округѣ, лежитъ одною грядою чрезъ Волчанской, Чугуевской и Изюмской округи до границы жъ съ Екатеринославскимъ намѣстничествомъ въ Славянскомъ уѣздѣ.

Отъ сей гряды въ верхъ на правую сторону впадающихъ въ Донецъ рѣчекъ Удъ, Мжи, Харкова, Лопани и Мереры берега и хребты покрытые лѣсомъ состоятъ въ Чугуевскомъ, Харьковскомъ, Валковскомъ и частію въ Золочевскомъ округахъ. Съ лѣвой же стороны впадающихъ въ Донецъ рѣчекъ Кореня, Корочи и Нежеголи правыя берега, поросшія такъ же лѣсомъ, состоятъ въ Волчанскомъ округѣ.

II-й лѣсъ съ правой стороны рѣки Ворскла простирается полосою чрезъ Хотьмыжской, Богодуховской, Ахтырской и Краснокутской уѣзды. Отъ сей полосы съ правой стороны въ верхъ по берегамъ рѣчки Ворсклицы лежитъ лѣсная порость въ Хотьмыжскомъ и Богодуховскомъ округахъ. Съ лѣвой стороны Ворскла правой берегъ рѣчки Мерла такъ же покрытъ лѣсомъ въ Богодуховскомъ и Краснокутскомъ уѣздахъ.

III-й лѣсъ по берегамъ рѣки Псла съ лѣсными отвершками простирается чрезъ Миропольской, Сумской и Лебединской округи.

Въ Недригайловскомъ и Бѣлопольскомъ округахъ лѣсныя дачи состоятъ изъ буераковъ и рощей, а частію и по берегамъ рѣчекъ въ маломъ количествѣ. // Да сверхъ того два казенныя лѣса, имеющія въ себѣ деревья: дубъ, берестъ, ясенъ, осину, клень и липу. Изъ нихъ первой въ Волчанскомъ округѣ по рѣкѣ Донцу, при экономическомъ селѣ Старицѣ, въ длину — на восемь, а поперекъ — на шесть верстъ. Последний въ Богодуховскомъ округѣ при бывшемъ городѣ, что нынѣ село Вольное, всѣго на одинатцать десятинъ.

Всѣго состоитъ лѣсу строеваго и дровяннаго какъ казеннаго, такъ и разныхъ владѣльцовъ въ уѣздахъ, а имянно:

	Десятины
Харковскомъ	на 54 950
Чугуевскомъ	на 51 100
Волчанскомъ	на 49 300
Золочевскомъ	на 9300
Валковскомъ	на 54 500
Ахтырскомъ	на 57 600
Краснокутскомъ	на 26 000
Богодуховскомъ	на 10 000
Сумскомъ	на 42 500
Миропольскомъ	на 21 122
Бѣлопольскомъ	на 2780
Лебединскомъ	на 34 583
Недригайловскомъ	на 3250
Хотьмыжскомъ	на 13 983 <sup>1</sup> —800 сажень <sup>—1</sup>
Изюмскомъ	на 37 500
<i>Итого</i>	468 468 десятинъ 800 сажень.

10-е. Какія есть болота и степи примѣчанія заслуживающія?

На 10-е. Достойныхъ примѣчанія болотъ и степей нѣтъ.

11-е. Какія знатныя рѣки чрезъ намѣстничество протекають? Съ описаніемъ ихъ широты и глубины по разнымъ мѣстамъ, качества ихъ водъ, плаванія по нихъ, пороговъ и мѣлей, препятствующихъ оному, пристаней и перевозовъ; и, приурочивъ вершины тѣхъ рѣкъ, то

<sup>1—1</sup> Дописано надъ рядкомъ.

9' Об'їзди наших угодів  
Митоватих Або наших  
родових Огородів опис  
составляющих, Митоватих  
Огородов при сиротских  
землях наших родов

Маг

~~Летом 1785 года~~  
~~Харьковскому Магистрату~~  
~~Митоватих Огородов~~  
~~угодьям, составляющим~~  
~~Митоватих Огородов, при~~  
~~Митоватих Огородов~~  
~~угодьях Огородов описанных~~  
~~при сиротских землях~~  
~~родов Огородов~~  
~~Митоватих~~

или по угодьям

Смотря по качеству земли и  
расположению и высоте воды в  
Земле Огородов в не-

Аркуш чорногого варіанту опису Харківського намісництва 1785 р.

8 есть означивъ именно откуда онѣ истекають (изъ озера, болота или горы) и близъ какого города, села или // деревни, такъ же въ какую рѣку впадаютъ, и гдѣ именно, мимо какихъ городовъ или знатныхъ сель протекають, какая сторона у тѣхъ рѣкъ нагорная и какая луговая, на сколько верстъ теченіе свое простирають, какихъ родовъ рыбы въ себѣ содержать, какія рѣки въ нихъ впадаютъ, и не перемѣняютъ ли онѣ по соединеніи своемъ съ другими рѣками названія своего, съ которыхъ именно мѣстъ становятся судоходными и проч. Все сіе разумеѣтся о большихъ и посредственныхъ рѣкахъ, кои чрезъ все намѣстничество или чрезъ немалую часть оногo протекають; малыхъ же рѣчекъ довольно приурочить только вершины и устья и на сколько примеромъ верстъ теченіе имеютъ, такъ же означить ежели есть въ нихъ рыбы отмѣнныя отъ обыкновенныхъ.

На 11-е. Большихъ и посредственныхъ рѣкъ, кои бѣ чрезъ всѣ намѣстничество протекали, также и судоходныхъ нѣтъ. Знатнѣйшими почитаются:

1-я — Харьковъ. Вершина оной Харьковскаго намѣстничества, Золочевской округи, отъ деревни Болдыревки. Теченіе излучисто на пятьдесятъ пять верстъ имѣетъ по Харьковскому <sup>1</sup>—уѣзду до города—<sup>1</sup> Харкова, гдѣ впала въ рѣку Лопань. Глубина оной рѣки въ мелкихъ мѣстахъ въ сухое время четверть аршина, а весною болѣе аршина, ширина, въ сухое время — на пять, а въ вешнее — до пятидесяти сажень.

2-я — Лопань. Вершина оной — той же Золочевской округи отъ деревни Лопани. Теченіе имѣетъ до города Харкова шестьдесятъ пять, а отъ него со вливающеюся въ неѣ рѣкою Харьковомъ Харьковской округи до села Филиповки — шесть, итого семьдесятъ одну версту, гдѣ впала въ рѣку Уды. Глубина и ширина той рѣки бываетъ, какъ и въ рѣкѣ Харьковѣ.

3-я — Уда. Выходитъ Курскаго намѣстничества изъ Бѣлогородскаго уѣзда и протекаетъ чрезъ Золочевскую и Харьковскую округи на сто восемнадцать верстъ въ Чугуевской уѣздъ, гдѣ впала въ рѣку Сѣверной Донецъ. Глубина оной по соединеніи съ рѣкою Лопанью въ самыхъ мѣлкихъ мѣстахъ бываетъ полъаршина, а ширина — десять сажень.

4-я рѣка — Сѣверной Донецъ <sup>67</sup>. Выходитъ изъ того жь Бѣлогородскаго уѣзда и протекаетъ сего намѣстничества чрезъ Волчанскую, Чугуевскую и Изюмскую округи на триста верстъ, и, истекая въ Екатеринославское намѣстничество, впадаетъ тамъ въ рѣку Донъ.

9 Глубина оной ниже города Изюма // въ самыхъ мелкихъ мѣстахъ въ лѣтнее время бываетъ на два аршина, а ширина — на пятьдесятъ сажень.

5-я рѣка — Ворскла. Выходитъ Курскаго намѣстничества изъ Богатинскаго уѣзда и протекаетъ сего намѣстничества чрезъ Хотмыжской, Богодуховской и Ахтырской уѣзды на сто пятьдесятъ верстъ, и входитъ въ Екатеринославское намѣстничество. Глубина оной рѣки бываетъ въ самое жаркое лѣтнее время въ мелкихъ мѣстахъ полъаршина, а ширина, кромѣ болотъ окружающая оную, тридцать сажень.

6-я — Псіоль. Выходитъ того жь Курскаго намѣстничества выше города Обояни и протекаетъ сего намѣстничества чрезъ Миропольскую, Сумскую и Лебединскую округи на сто пятьдесятъ верстъ, // а впадаетъ Екатеринославскаго намѣстничества верстахъ въ дватцати отъ города Кременчуга въ рѣку Днѣпръ. Глубина оной въ самыхъ мѣлкихъ мѣстахъ полъаршина, ширина — пятьдесятъ сажень.

7-я рѣка — Сула, выходя изъ Лебединскаго округа, протекаетъ чрезъ Недригайловской уѣздъ на пятьдесятъ пять верстъ и впадаетъ Екатеринославскаго намѣстничества недалеко отъ мѣстечка Чегринъ Дубровы въ рѣку Днѣпръ. Въ самыхъ мѣлкихъ мѣстахъ въ лѣтнее <sup>1</sup>—жаркое—<sup>1</sup> время вовсе пересыхаетъ.

8-я — Осколь. Выходитъ Воронежскаго намѣстничества изъ Купенской округи, теченіе имѣетъ сего намѣстничества по Изюмской округѣ на дватцать двѣ версты и впадаетъ ниже города Изюма, въ 13 верстахъ въ рѣку Сѣверской Донецъ. Глубина оной рѣки въ Изюмской округѣ въ самыхъ мелкихъ мѣстахъ въ жаркое лѣтнее время на полъаршина, а ширина — на 40 сажень.

12-е. Есть ли достойнопримѣчательныя озера, въ разсужденіи ихъ величины или другихъ какихъ обстоятельствъ, сколь они велики и какія въ нихъ рѣки впадаютъ или изъ нихъ выходятъ, такъ же и какія рыбы въ нихъ находятся? Не имѣють ли они періодическаго прибавленія, избавленія водъ, и нѣтъ ли въ нихъ пучинъ?

На 12-е. Достойнопримѣчательныхъ озеръ въ сей губерніи нѣтъ, а есть обыкновенныя небольшія озера и изъ нихъ въ Изюмскомъ округѣ Лиманъ, при слободѣ Лиманъ (окружности имѣетъ не болѣе шестнадцати верстъ), въ которыхъ рыба: лины, караси, плотва, щука и протчая мѣлкая. //

13-е. Нѣтъ ли где минеральныхъ водъ и какіе онѣ?

<sup>1</sup>—<sup>1</sup> Написано замѣстъ витертого тексту.



На 13-е. Есть ли гдѣ минеральныя воды, еще неизвѣстно; да и быть имъ, соображая мѣстоположеніе, не уповательно.

14-е. Каковъ климатъ и въ разсужденіи мѣстоположенія какія въ воздухѣ бывають перемѣны?

На 14-е. Климатъ умеренной, а къ южной части намѣстничества болѣе тепель. Ветры въ сихъ мѣстахъ: 1-е — отъ Зюйда, съ Чернаго моря восходящій, наполняетъ атмосферу влажною теплою; 2-е — отъ Зюйдъ-Веста — тепель и сухъ; 3-е — отъ Веста вѣетъ самый благорастворенный; 4-е — отъ Нордъ-Веста наводитъ холодную влажность; 5-е — отъ Норда приноситъ снѣжныя тучи; 6-е — отъ Нордъ-Оста дуетъ сухой, но самой холодной и пронизательный; 7-е — отъ Оста вѣющій — сухой; 8-е — отъ Зюйдъ-Оста — умеренно сухъ и прохладенъ. Части года чрезъ несколько лѣтъ случаются сами себѣ въ качествахъ неравны или противны: иногда чрезъ вѣсь генварь и февраль продолжается дождливая погода, а того жъ года въ апрель и маіе мѣсяцахъ — холодныя вѣтры съ морозами.

15-е. Почтовые дороги откуда, чрезъ какія мѣста лѣзять, и на какомъ содержаніи лошади?

На 15-е. Почтовые дороги: 1-я — изъ Харкова въ Бѣлгородъ, откуда отправляются письма въ Курскъ, Тулу, Москву и Санкт-Петербургъ; 2-я — изъ Харкова Екатеринославскаго намѣстничества до Константинограда, откуда отправляются письма во все города Екатеринославскаго и въ приморской городъ Херсонъ, равномерно чрезъ Полтаву въ Кіевское намѣстничество и въ Таврическую область чрезъ Новомосковскъ и крѣпость Александровскую; 3-я — изъ Харкова въ Воронежское, а чрезъ оное и въ прочія прилежащія къ оному намѣстничества; 4-я — изъ Харкова сего намѣстничества чрезъ городъ Золочевъ въ города сего жъ намѣстничества Хотьмышскъ, Мирополье, Сумы и Бѣлополье, а отъ сюда препровождаются письма Курскаго намѣстничества чрезъ городъ Путивль и въ Новгородско-Сѣверское намѣстничество; 5-я — изъ Харкова сего жъ намѣстничества въ города Богодуховъ, Ахтырку, Лебединъ, Недригайловъ и Бѣлополье, а изъ Богодухова отправляются письма чрезъ Краснукотскъ и Котельву Черниговскаго намѣстничества до Опошни, а отътуда идутъ и въ прочія мѣста; 6-я — изъ Харкова чрезъ Чугуевъ и Изюмъ Екатеринославскаго намѣстничества до города Славянска, а отъ туда письма отправляются въ Бахмутъ, Таганрогъ, крепость Святаго Дмитрія, городъ Нахичевань, Азовъ и Черкасскъ, равно чрезъ Константиноградъ — въ Кременчугъ, Херсонъ и Таврическую область; // 7-я — проѣзжая дорога изъ Екатеринославскаго намѣстни-

чества и прочихъ мѣсть — чрезъ Харьковское къ обѣимъ столичнымъ городамъ, Черниговскаго намѣстничества изъ слободы Опошни чрезъ Ахтырку, Сумы и Курскаго намѣстничества до города Суджи. Да сверхъ того доставляются письма изъ намѣстничествъ Кіевскаго, Новгородскаго-Сѣверскаго и Черниговскаго чрезъ Недригайловъ и прочіе сего намѣстничества города въ Харьковъ.

По Харьковскому намѣстничеству содержатся на стансіяхъ лошади по заключеннымъ въ намѣстническомъ правленіи договорамъ, на деньги собираемые съ войсковыхъ обывателей, однодворцовъ и цыганъ по 6 ко., а съ владѣльческих и экономическихъ подданныхъ и крестьянъ по 3 копѣйки.

16-е. Какія роды житъ сѣются и какой бываетъ вообще урожай, куда хлѣбъ отвозятъ на продажу за собственнымъ удовольствіемъ, за недостаткомъ своего изъ другихъ намѣстничествъ покупають?

На 16-е. Хлѣбъ сѣется въ Харьковской губерніи обыкновенный, то есть: рожь озимая и яровая, пшеница озимая и яровая, ячмень, просо, овесъ, греча, горохъ, сѣмя конопляное и льняное, а маку, чечевицы, полбы и картофлей по малому количеству. Генеральный урожай озимаго хлѣба въ лучшее время въ шестеро и семеро, а рѣдко, и то мѣстно, въ девятеро и десятеро, въ среднѣе — въ четверо, а въ худшее — въ двое. Яроваго противъ озимаго во обще въ двое, кромѣ яровой пшеницы, которая рѣдко бываетъ болѣе нежели въ десятеро.

Жители за своимъ продовольствіемъ хлѣбъ для продажи развозятъ здѣшней губерніи по городамъ и большимъ селеніямъ на торги и ярманки. А какъ сверхъ сего внутренняго употребленія потребно здѣсь всегда немалое число хлѣба для продовольствія войскъ, то жъ и для винокуренныхъ заводовъ, то по сей причинѣ много доставляется сюда озимаго хлѣба изъ намѣстничествъ Курскаго, а частью и изъ Воронежскаго.

17-е. Какія водятся звѣри и птицы, и нѣтъ ли какихъ особливыхъ родовъ? Таковыя описать обстоятельнѣе.

На 17-е. Водятся звѣри: по лѣсамъ — медвѣди, волки, лисицы, зайцы, куницы и бѣлки; по степямъ — хори, чекалки, борсуки, хомяки, суслики, сурки серые и черныя, ласточки, горностаи, кролики, слепцы или кроты и ежи, водяныя выхухоль, порешна, выдра. Птицы — орлы черныя и съ бѣлыми хвостами, балабаны, ветютники, луни, ястребы, коршуны, скапы, копчики, голуби, клинтухи, горлицы, совы,

13

кулики одинакіе и двойные, цапли, колпики, чибѣсы, щуры, чижи, щеглята, снѣгири, перепелы, коростели, пастушки, соловьи, трясогузки, попики, жаворонки, сосѣдки, дрозды черные и сѣрые, скворцы, овсянки, синицы, кропивники, иволги, очеретянки, чеготки, зяблицы, сивоворонки, жолны, разныхъ родовъ водяныя курочки, баранчики, дрохвы, пугачи, серпокрылы, ракши, // стрепеты, тетеревы сѣрые и глухіе, куропатки, гуси, утки разныхъ родовъ, какъ то — норцы, лыски, рыболовы разныхъ родовъ (вытепъ или водяной бугай, валдшнепы, бекасы, кроншнепы и прочія), журавли, пиголицы, дятлы, удода, сычи, сойки, грачи, вороны, сороки, галки, воробьи, ласточки, кукушки, пустошки, лебеди и ремезы, павлины же, цесарскіе и голландскіе куры, утки шипуны и китайскія гуси въ рѣдкихъ домахъ.

18-е. Какой законъ жители исповедуютъ и какими духовными властями управляются?

На 18-е. Жители исповѣдуютъ греко-російской законъ.

Жители въ намѣстничествѣ управляются вообще, во первыхъ, консисторіею епископа<sup>68</sup> Бѣлоградскаго и Обоянскаго, состоящею въ Бѣлѣгородѣ, въ которой присутствуютъ игумень съ тремя протопопами, а въ двенатцати уѣздахъ, состоящихъ въ Харьковскомъ намѣстничествѣ, какъ то: Харьковскомъ, Изюмскомъ, Сумскомъ, Миропольскомъ, Ахтырскомъ, Богодуховскомъ, Валковскомъ, Краснокутскомъ, Хотмышскомъ, Волчанскомъ, Чугуевскомъ и Лебединскомъ, и части Недригайловскаго округа, духовными правленіями по названіямъ городовъ, подчиненными консисторіи, кромѣ города Золочева, которой зависить отъ Харьковскаго духовнаго правленія. Въ оныхъ засѣдаютъ протоіереи съ іереями, называемыми намѣстниками или десятоначальниками, у коихъ въ вѣдомствѣ состоитъ по десяти церквей. Бѣлопольскаго же и часть Недригайловскаго уѣзда зависить управленіемъ отъ консисторіи епископа Сѣвскаго и Брянскаго, и учрежденныхъ отъ него духовныхъ правленій.

19-е. Есть ли между оныхъ раскольники и иноверцы, какой секты, въ которыхъ городахъ они обитаютъ, и сколько тѣхъ и другихъ порознь душъ обоего пола?

На 19-е. Въ сходство сообщенія его превозводительства Петра Александровича Соймонова отъ 7 марта прошлаго 1784 года сведеніе о раскольникахъ здѣсь не внесено. Иновѣрцовъ по Харьковскому намѣстничеству: въ городъ Харьковъ обитаетъ лютеранскаго закона мужеска 17, женска 19 душъ; въ городъ Ах-

тыркѣ — мужеска 2; Ахтырскаго округа въ селѣ Тростенцѣ — мужеска 9, женска 3; въ городѣ Сумахъ — мужеска 1, женска 1; въ городѣ Валкахъ — мужеска 2; Валковскаго округа въ селѣ Дорофѣевкѣ — женска 3, въ деревнѣ Шляховой — мужеска 1, въ деревнѣ Рѣдкодубѣ — мужеска 1; въ городѣ Изюмѣ — мужеска 3, женска 5; итого — мужеска 30, женска 29 душъ. Въ городѣ Харьковъ римско-католическаго закона — мужеска 6, женска — 5; въ Ахтыркѣ — мужеска 1; Ахтырскаго округа въ селѣ Тростенцѣ — мужеска 2, женска 2; въ Изюмѣ — женска 1; Изюмскаго // округа въ слободѣ Нижнемъ Бурлучкѣ — мужеска 2, женска 1; Богодуховскаго округа въ слободѣ Новой Рабыне — мужеска 1, женска 1; въ селѣ Лозовомъ — мужеска 1; итого — мужеска 13, женска 10. Кальвинскаго закона: Изюмскаго округа въ слободѣ Бурлѣе — мужеска 3, женска 1. Еврейскаго закона: въ Харьковѣ — мужеска 8, женска 1; въ Золочевѣ — мужеска 3, женска 1; итого — мужеска 11, женска 2. А всего лютеранскаго, римско-католическаго, кальвинскаго и еврейскаго законовъ — мужеска 63, женска 44.

20-е. Какими судами и властями свѣтскими намѣстничество управляется?

На 20-е. По высочайшему ея императорскаго величества учрежденію а правительства<sup>1</sup> въ немъ следующія:

Въ губернскомъ городѣ — губернское правленіе. Въ немъ засѣдаютъ генераль-губернаторъ, губернаторъ и два совѣтника. Палаты:

— казенная — въ ней засѣдаютъ поручикъ правителя или вице-губернаторъ, экономин директоръ, три совѣтника, пять ассессоровъ и губернской казначей;

— уголовная — въ ней засѣдаютъ председатель, два совѣтника и два ассессора;

— гражданская — въ ней засѣдаютъ председатель, два совѣтника и два ассессора.

При губернскомъ правленіи и палатахъ:

— губернской прокуроръ и два губернскихъ стряпчихъ;

— совестный судъ — въ немъ засѣдаютъ судья, два дворянскихъ, два мещанскихъ и два сельскихъ засѣдателей;

— верхній земскій судъ — въ немъ засѣдаютъ два председателя, 10 засѣдателей, изъ которыхъ берутся два въ приказъ общественнаго призрѣнія. При ономъ суде прокуроръ и два стряпчихъ;

— губернской магистратъ — въ немъ засѣдаютъ два председателя, шесть засѣдателей, изъ которыхъ берутся два въ приказъ общественнаго призрѣнія. При ономъ магистрате прокуроръ и два стряпчихъ; //

<sup>1</sup> Так у текстѣ.

15 — верхняя росправа — въ ней засѣдаютъ два предсѣдателя, 10 засѣдателей, изъ которыхъ берутся два въ приказъ общественнаго призрѣнія. При оной расправѣ прокуроръ и два стряпчихъ;

— приказъ общественнаго призрѣнія — въ немъ заседаютъ губернаторъ, два засѣдателя изъ верхняго земскаго суда, два засѣдателя изъ губернскаго магистрата, два засѣдателя изъ верхней росправы.

По городу:

— городничій;

— уѣздный судъ — въ немъ засѣдаютъ уѣздный судья и два засѣдателя;

— уѣздное казначейство — въ немъ засѣдаетъ казначей.

При уѣздномъ судѣ: дворянская опека — въ ней засѣдаютъ предводитель уѣздного суда, судья и два засѣдателя;

— нижній земской судъ — въ немъ засѣдаютъ земской капитанъ или исправникъ, два дворянскихъ засѣдателей и два сельскихъ засѣдателей. Сии послѣдніе берутся изъ нижней росправы;

— городской магистратъ — въ немъ засѣдаютъ два бургомистра и четырь ратмана, изъ коихъ берутся два въ сиротской судъ. При ономъ магистратѣ сиротской судъ — въ немъ засѣдаютъ городской голова, два члена изъ городского магистрата и городской староста;

— словесный судъ — въ немъ засѣдаютъ двѣ персоны отъ общества избираемые;

— нижняя росправа — въ ней засѣдаютъ росправный судья, восемь засѣдателей, изъ коихъ отсылаются два в совестной судъ и два въ нижній земской судъ. При оныхъ присутственных мѣстахъ уѣздной стряпчій. И того въ губернскомъ городѣ присутственных мѣсть — 18, въ нихъ присутствующихъ — 103.//

16 Въ уѣздныхъ 14 городахъ присутственных мѣсть, смотря по надобности учрежденных:

— комендантъ въ уѣздномъ городѣ Изюмѣ — 1;

— городничихъ — 14;

— уѣздныхъ судовъ — 14, при нихъ дворянскихъ спекъ — 14;

— уѣздныхъ казначействъ — 14;

— нижнихъ земскихъ судовъ — 14;

— городовыхъ магистратовъ — 10,

— при нихъ сиротскихъ судовъ — 10;

— нижнихъ расправъ — 9, изъ коихъ пять каждая на 2 округа, а именно: 1-я — Салтовская — на Чугуевскую и Волчанскую; 2-я — на Золочевскую и Хотмышскую; 3-я — на Краснокутскую и Богодуховскую; 4-я — на Сумскую и Миропольскую; 5-я — на Лебединскую и Недригайловскую. При оныхъ всѣхъ мѣстахъ уѣздныхъ стряпчихъ — 14. И того въ уѣздныхъ городахъ присутственных мѣсть — 99, въ нихъ — засѣдающихъ — 301. А всего въ намѣстничествѣ присутственных

мѣсть — 117, въ нихъ засѣдающихъ — 404. Сверхъ того чины въ намѣстничествѣ губернскаго дворянскаго предводитель, землемѣръ, архитекторъ, механикъ или машинной и мелничной мастеръ, уѣздныхъ землемѣровъ — 15, докторовъ — 12, лѣкарей — 4; а съ ними во всѣхъ намѣстничествѣ чиновъ — 439.

21-е. Какіе есть народы въ намѣстничествѣ, кромѣ російскихъ, что имѣютъ оныя отмѣннаго въ образѣ ихъ житія, нравахъ, обычаяхъ, одеждѣ и нарѣчій?

На 21-е. Въ намѣстничествѣ живутъ нѣмцы разныхъ религій, какъ выше подъ № 19 показано. Въ образѣ ихъ житія, нравахъ, обычаяхъ и одеждѣ ничего отмѣннаго нѣтъ. Такожъ цыгане и малое количество жидовъ, кои какъ образъ житія, такъ нравы и одежду соблюдаютъ ихъ родамъ свойственныя.

Касательно жъ до украинскихъ малоросіанъ: изъ оныхъ дворянство и чиновныя люди большею частію въ общежитіи, нравахъ, обычаяхъ и одеждѣ какъ мужеской, так и женской полъ да и во всемъ прочемъ подобны великоросійскимъ. И въ наречіяхъ многихъ отъ природныхъ великоросіанъ отличить не безъ трудности. Склонны нѣсколько къ пышности, прилежать къ экономіи, рѣдкой кто бѣ не имелъ конскихъ, а особливо скотскихъ и овечьихъ заводовъ. Нѣкоторые же изъ пожилыхъ людей употребляютъ доселѣ малоросійскую одежду // и остаются частію при природномъ ихъ нарѣчій и обрядахъ.

Достаточные въ городахъ и большихъ селеніяхъ живущіе войсковые обыватели, кои изъ нихъ позажиточнѣе и ихъ жены. особливо въ праздничные дни, кавтаны носятъ нѣмецкаго сукна и по крайней мѣрѣ, когда не по борту, то на бокахъ съ золотымъ или серебряннымъ позументомъ. И какъ у мужчинъ, такъ и у женщинъ въ покроѣ не весьма различны, но женскіе кунтуши подлиннѣе, полукаванты жъ у мужчинъ. А у женщинъ бостроги и юпки шелковыя обложенныя иногда и позументомъ. Сапоги у обонихъ половъ сафьянныя или кожаныя, красныя и желтыя, а вмѣсто каблуковъ съ железными скобками или подковами. На шеяхъ носятъ чемъ которые богатѣе, тѣмъ болѣе нитокъ маниста или красныхъ коралей, называемыхъ перлами, на которыхъ привѣшиваютъ по нѣскольку, а по крайней мѣрѣ по одной золотой медали подъ названіемъ талеровъ. А кои подостаточнѣе, тѣ украшаютъ ожерелья свои и червонными, свернувъ оныя въ трубочку и нанизывая между коралѣями, а когда оныя имъ понадобятся, то оныя опять развертываютъ и снимаютъ. На головахъ женщины но-

сят шапочки, кораблики называемыя, у коихъ обыкновенно опушка черная бархатная, а вершокъ парчевой или штофной, подчесывая всѣ волосы под оную. Многіе же вмѣсто шапочки носятъ уже на головѣ платки-изборники, а на ногахъ обыкновенныя женскія башмаки и туфли.

Дѣвки одѣваются во всѣмъ подобно женщинамъ, только что повязываютъ лентами голову и оную обвиваютъ косою, а на маковкѣ изъ оной же косы связываютъ подобіе возвышеннаго вѣнчика, что для виду не противно, особливо когда при томъ украшаютъ ту косяную обвивку цвѣтками. Тѣ же, которыя повязываются платками, косу изъ подъ платка выпускаютъ, заплѣтая въ концѣ оной широкую ленту, а нѣкоторые прикалываютъ косу по платку. Средняго достатка рѣдко у кого бы не было кавтана изъ нѣмецкаго сукна, полукавтанья по большей части таковаго же сукна или китайчатые.

Женщины носятъ бостроги, когда не шелковыя, то разныя бумажныя. А вмѣсто юбокъ такъ называемое своего рукоделія плахты, то есть такое шерстяное разноцветное шахматное портище, которое бѣ достаточно около пояса обернуто могло, и онымъ обложась, безъ всякой сшивки обвязываютъ вмѣстѣ съ запаскою или передникомъ шелковымъ или шерстянымъ кушакомъ, или поясомъ съ опущенными лопастьми, коихъ концы обшиваютъ ленточкою — позументомъ или бахромою, а иногда пришиваютъ и кисточки. Иногда же въ тѣ плахты для пространства вшиваютъ съ боку клинъ камлотовой, стамедной, кумачевой, китайчегой или крашенинной, и тогда оныя подобны // юбкамъ. Однако жъ опоясываются и по нихъ сверхъ запасокъ кушакомъ или поясомъ.

Сапоги же носятъ обыкновенной черной кожи съ железными скобками или подковами, а изъ женщинъ и дѣвокъ многіе носятъ женскія башмаки и туфли.

Въ прочемъ, сельскіе жители употребляютъ на кавтаны сукно сермяжное своего рукоделія большою частію бѣлое и хорошо выдѣланное, а полукавтанья либо китайчатое или крашенинное. Женщины вмѣсто шапокъ на головѣ носятъ такъ называемыя кибалки или чепцы съ наклономъ впередъ, а другіе вмѣсто фаты покрывало, называемое наметка, изъ бѣлаго холста именуемаго серпанка, которымъ не только обвязываютъ голову, но и обвертываютъ шею. Нѣкоторые же, но весьма малое количество и то изъ престарелыхъ, употребляютъ кораблики повыше обыкновенныхъ съ

окольшемъ изъ черной мерлушки и съ разрѣзами на переди и назадъ, а вершокъ почти у всѣхъ зеленого сукна. Вмѣсто кунтуша носятъ кавтаны, называемыя свиты изъ чистаго своего рукоделія бѣлаго сукна, а кои по бѣднѣе тѣ и изъ простаго и обыкновеннаго плахты. А въ лѣтнѣе время большею частію безъ свиты въ однихъ рубахахъ, у которыхъ рукава выбойчетыя кумачевыя, по поламъ съ холстиною или шитьемъ распещренныя, а у недостаточныхъ и безъ шитья, но у рѣдкой, чтобъ не было двухъ или трехъ нитокъ маниста, либо вмѣсто онаго краснаго бисера съ червоннымъ или крестикомъ, или же съ шумовыми головками, а иногда и съ стеклянными пронизками.

Всѣ же какъ мужчины, такъ и женщины въ сапогахъ съ желѣзными скобками, самыя же недостаточныя носятъ упоки и такъ называемыя постолы, кои дѣлаются изъ свиной кожи, обернутой шерстью внизъ, которые шьются на подобіе волосяниковъ. Лаптей же отнюдь не носятъ и ими гнушаются, чемъ и неупотребленіемъ лучины липовые, березовые и сосновые молодые и прямораствующие дерева весьма сберегаются; а вмѣсто лучины горитъ у нихъ родъ ночника, то есть въ горщечкѣ или въ черепкѣ, который называется каганецъ. Держа въ немъ всякое отъ скота и птицъ сало, въ кое полагаютъ свѣтильню или свернутую тряпочку, кою и зажигаютъ. А въ прочемъ у всякаго хозяина есть салная или वोцаная<sup>1</sup>—(какъ оныя постановляются предъ образа)<sup>1</sup> свѣча.

Малороссіане любятъ во всемъ чистоту и опрятность. Избы, по ихъ хатами называемыя, хотя рубленныя, хотя изъ хвороста сплетенныя, и при нихъ пространныя сѣни, обмазываютъ съ обоихъ сторонъ и полы набиваютъ глиною. Многіе около стѣнъ и печей, по полу и по печному фундаменту почти въ четверть аршина покрываютъ бѣлою или желтою, рѣдко же // красною или черною краскою. И завалины около хаты, оплетенныя хворостомъ и глиною обмазанныя, и почти по самыя окна землю набитыя, которыя служатъ на дворѣ вмѣсто лавокъ. А чтобы оныя не размывались да и для прикрытія стѣнъ отъ того же делаютъ кровлю съ немалымъ спускомъ или навѣсомъ, особливо на поперечныхъ стѣнахъ.

Печи, а по ихъ грубы, дѣлаются изъ кафель (израсцовъ), а по недостатку оныхъ — изъ горшковъ безъ кирпича съ однимъ только сводомъ подъ потолкомъ; и тоятся изъ сѣней съ очажка, которой отъ полу не выше четверти аршина, набитой глиною, а надъ нимъ дѣлается шатромъ труба, называемая каминномъ, изъ прутьевъ, обмазанныхъ глиною. Кафли бывають у тѣхъ, кои позажиточнѣе, зеленыя, а у другихъ просто обожженныя, кои такъ

<sup>1</sup>—<sup>1</sup> Дужки в текстѣ.

Тринадцять дворянських сирітських  
сирітських вихователів,  
Губернатор  
два дворянських вихователів і двох  
два дворянських вихователів мажорант  
два дворянських вихователів мажорант

Городоу  
Городоу

уездний суд вихователів  
уездний суд  
два дворянських

уездное мажорантство вихователів  
вихователів мажорант

Тринадцять дворянських сирітських  
сирітських вихователів  
Тринадцять  
уездного суду сирітських  
сирітських вихователів

Міська школа вихователів сирітських  
сирітських вихователів мажорант  
два дворянських вихователів  
два дворянських вихователів мажорант  
два дворянських вихователів мажорант

Городоу мажорант вихователів  
два дворянських  
мажорант вихователів мажорант  
два дворянських вихователів мажорант

Тринадцять мажорантських сирітських  
сирітських вихователів

какъ и хаты отбѣливаютъ бѣлою глиною, а гдѣ есть мѣль, то и оным, каковую подбѣлку повторяютъ каждую субботу, а особливо по великимъ праздникамъ: въ зимнѣе время только внутри, а въ лѣтнѣе — вмѣстѣ и съ наружи.

И въ редкой хатѣ бываетъ менѣе трехъ стекольчетыхъ, по большей части изъ круглыхъ стеколъ, оконъ. Почему у малороссіанина всегда найдешь чистую свѣтлую и при томъ теплую и неугарную избу? Потому что у грубы трубы не закрываются, а почти во весь день оныя понемногу протапливаютъ соломой, а больше камышемъ, именуя его очеретомъ, а по недостатку и кизикомъ; редко же, и то въ лѣсныхъ мѣстахъ, мѣлкими дровами. Отъ чего грубы по тонкости своей весьма скоро разгараются, такъ что и въ самое зимнѣе время, есть ли бы проѣзжающимъ случилось занять неопленную хату, то въ полъ часа такъ нагрѣется, что надобно запретить болѣе топить; а чрезъ полчаса опять заставитъ подложить пучка два или три комыша, не опасаясь однако жъ угара. А только у непривыкшихъ отъ разгоренія тѣхъ кафлей на короткое время, а именно пока самой жаръ отъ кафлей пышетъ, заболитъ голова, а отъ проищательнаго отъ комыша тонкаго дыму, котораго примѣтитъ и почувствовать едва можно, зазудитъ такъ въ глазахъ, что потекутъ слезы, но съ привычными того не бываетъ.

20 Въ хатѣ обыкновенно здѣланы подлѣ стѣнъ лавки, а по той стѣнѣ, къ которой постановлена груба, по большей части отъ самой грубы до стѣны — нары, на которыхъ они спятъ<sup>1</sup>. А запѣчка, какъ // они становятся тѣ грубы въ отдаленіи отъ стѣны, чтобъ отъ распаленія кафель она не загорѣлась, служить имъ для поклажи всякихъ запаленію не подверженныхъ вещей. И по елику она довольно пространна, а овиновъ для сушенія хлѣба въ употребленіи у нихъ нѣтъ, то на оной запечкѣ ссыпается и сушится хлѣбъ. Къ переднему же углу, въ коемъ поставлены иконы, между наръ и лавокъ, найдешь всегда узкой и длинной во все то пространство столъ, которой, такъ же и лавки, всегда чисто вымыты; и сверхъ того столъ покрытъ у зажиточныхъ килимомъ, а у небогатыхъ — чистымъ рядномъ. И на ономъ положенъ небольшой цѣлой ситной хлѣбъ, на коемъ поставлена солонка или насыпана кучка соли въ изъявленіе гостеприимства. У нѣкоторыхъ же, кои побогатѣе, вмѣсто столовъ на низенкихъ ножкахъ, кои почти всѣ укрѣплены въ землѣ, — сундукъ или въ столъ выдвигающія ящики, окованныя желѣзомъ съ

нутрянными замками, и накрытой ковромъ, а сверхъ онаго скатертью.

Кровли кроютъ камышемъ, изъ котораго, гдѣ недостатокъ въ лѣсѣ, дѣлаютъ и потолки на тонкихъ, но частыхъ деревянныхъ перекладинахъ, укрѣпляя оныя въ матицу, которая потолще и идетъ по серединѣ чрезъ всю хату, обмазывая оныя съ обоихъ сторонъ глиною.

Что лежитъ до ихъ пропитанія, то ѣдятъ они гораздо лутче великороссійскихъ крестьянъ, ибо у рѣдкаго чтобъ не было по крайней мѣрѣ пшеничныхъ папошниковъ, называемыхъ паленицами и книшами. Да аржаной хлѣбъ почти у всѣхъ ситной и хорошо выпеченной, а невѣянаго они совсѣмъ не знаютъ, да рѣдко и решетной употребляютъ. При томъ варятъ себѣ разныя довольно вкусныя ѣства по два раза въ день, къ обѣду и къ ужину, и никогда пустыхъ шей и кашицы у нихъ не бываетъ. Употребительнѣйшее же ихъ кушанье борщъ, которой варится изъ свеклы и капусты съ разными другими травяными приправами и съ просяною крупю не на водѣ, а на суровцѣ, то есть на весьма кисломъ квасу, котораго за кислотою и пить не можно; всегда дѣлается съ свинымъ или ветчиннымъ саломъ, а въ праздничные дни рѣдко у кого бы не было на столѣ бараньего мяса или чего либо изъ дворовыхъ птицъ, а иногда и изъ дичи. Къ вечеру же по большей части готовятъ пирошки, называемыя вареники, которыхъ корка изъ пшеничнаго или гречишнаго тѣста, а начинка изъ свежаго тварагу, которой называется сыркомъ; и ихъ не пекутъ, а варятъ въ водѣ, отъ чего уповательно они и званіе свое получили. Такъ же варятъ они похлебку съ именуемыми галушками изъ гречишной муки съ саломъ, что подобно клецкамъ, и просяную крутую кашу съ саломъ или съ масломъ, полагая въ оную болшею частію укропъ и // другія травы. 21

Лѣтомъ употребляютъ они и ботвинье подъ именемъ холодца. А какъ у нихъ разныя травы въ кушаньяхъ въ употребленіи, то держатъ они<sup>2</sup>—въ зимнее время—<sup>2</sup> ихъ и сушенныя, а у нѣкоторыхъ бываютъ и соленныя. Въ лѣтнѣе же время почти у всякой малороссіанки найдешь въ огородѣ укропъ, петрушку, пустарнакъ, разныя салаты и другія какъ в кушанье, такъ и въ лѣкарство употребляемыя травы и разныя цвѣты.

Капусту, равномѣрно и свеклу, которую называютъ они и свѣжую бураками, а у нѣкоторыхъ и волоскую репу и красную капусту, огурцы же, тыквы, дыни, арбузы, кукурузу или пшеничку сѣютъ на такъ называемыхъ бакчахъ или баштанахъ, то есть особо вспа-

<sup>1</sup> Написано замѣстъ витертого тексту.

<sup>2</sup>—2 Дописано на полі.

<sup>3</sup>—3 Написано замѣстъ витертого тексту.



ханнихъ нивахъ; а горохъ, конопляное сѣмя для постнаго масла и турецкія бобы, кои называютъ они фасольями,— въ полѣ; что всѣ въ пищу употребляютъ. А у рѣдкихъ бываютъ и картофели, но мало о разводѣ ихъ стараются, потому что волоска репа нѣсколько имъ подобна, только что влажнѣе и изъ нея муки и крухмалу, такъ какъ изъ картофлей дѣлать не можно; а вмѣсто того сія репа плодovitѣе нежели картофли и она на зиму въ землѣ остается и когда уже однажды еѣ посадятъ, то прибавлять не надобно, а сама собою такъ, какъ хрень, размножается.

О хлѣбопашествѣ малороссіане мало пекутся, и рѣдко кто съѣтъ больше, нежели на пропитаніе его семьи потребно<sup>69</sup>. Да и того нѣтъ, чтобы кто весь свой хлѣбъ обмолотилъ вдругъ, а намолачиваетъ, когда надобность потребуетъ столько, сколько на мельницу однимъ разомъ свести можетъ. Ручныхъ же жерновъ у нихъ нѣтъ, а остальной хлѣбъ лежитъ до таковой же надобности на дворѣ въ стогахъ и скирдахъ и для того у нихъ ни житницъ, ни закромовъ, ни клетей не дѣлается, а сѣмолотой хлѣбъ съ прочими домашними вещами хранится въ особо пространныхъ на дворѣ кладовыхъ, называемыхъ ими каморами. А у кого есть запасной хлѣбъ, что однако жъ очень рѣдко, то сберегаютъ его зерномъ въ ямахъ, кои дѣлаются на подобіе волчьихъ: внутри ихъ окуриваются и окладываютъ берестою, прикрывая сверху соломою и берестою. Въ таковыхъ ямахъ тотъ хлѣбъ по нѣскольку лѣтъ безвредно содержится, не взирая на то, что у нихъ весь хлѣбъ сыромолотой, а потому не дѣлаютъ они ни ригъ, ни овиновъ.

Земель они не навозятъ, а пашутъ плугами, въ кои для поднятія цѣлины впрягаютъ по 5 и по 6 паръ воловъ да рѣдко и распаханнныя поля орютъ менѣе трехъ паръ воловъ. Но въ нѣкоторыхъ мѣстахъ, кромѣ цѣлины, особливо въ помѣщичьихъ селеніяхъ, // пашутъ уже сохами одною лошадыю.

Большей же ихъ промыселъ состоитъ въ скотоводствѣ. И они никогда телятъ отъ матокъ не отдѣляютъ, отъ чего рѣдко гдѣ въ деревнѣ найдешь молоко и то развѣ по утру и въ вечеру, когда скотъ не въ полѣ, то жъ и коровьяго масла, вмѣсто котораго употребляютъ они овечьѣ. Отъ каковаго содержанія уповательно и скотъ ихъ гораздо крупнѣе великороссійскаго. Но ни для рогатаго скота, ни для овецъ ни сараевъ, ни анбаровъ не дѣлаютъ, кромѣ что для пригону оныхъ обносятъ мѣсто плетнемъ называемое загородою, гдѣ оной и въ зимнѣе время держатъ, а при неглубокихъ снѣгахъ и въ зимнѣе время большею частію скотъ и овцы да и лошади бываютъ въ полѣ.

Равно въ винокуреніи, для котораго можно сказать губятъ премножество лѣсовъ, особли-

во общественныхъ и въ которые вѣзды имѣютъ. И естли здѣлать вѣрное счисленіе употребляемаго на то куреніе хлѣба, которой они большею частію привозимой изъ соседственныхъ, великороссійскихъ мѣстъ, покупаютъ не для того только, что они въ немъ имѣютъ недостатокъ, но болѣе потому, что изъ овиннаго хлѣба сидка вина выходнѣе нежели изъ соромолотнаго, дрова и платежъ работникамъ, не упоминая о разореніи лѣсовъ, то едва ли произведетъ больше того барыша, что сами пьютъ безденежно и выкормятъ бардою нѣсколько свиней. А чрезъ то касательно до казенныхъ, на привилегированныхъ земляхъ проживающихъ, обитателей не только сами отстаютъ, но и немалое количество употребляемыхъ при винокуреніи работниковъ отвлекаются отъ хлѣбопашества, о которомъ вообще всѣ мало радуютъ.

И по врожденной склонности къ праздности и къ забавамъ выдумали множество излишнихъ празднествъ, какъ напримеръ, празднуютъ они цѣлую недѣлю послѣ праздника Сошествія святаго Духа, называя еѣ Святою недѣлею или Зелено-свято, которую предпочитаютъ въ забавахъ Свѣтлой недели: ходятъ компаниями мушцины и женщины по улицамъ съ музыкою, которая состоитъ, по крайней мѣрѣ въ двухъ скрипичахъ и цимбалѣ, то есть инструментѣ здѣланномъ изъ небольшого ручнаго ящика, въ которомъ натянуты на подобіе клевикордовъ изъ мѣдной проволоки струны, по коимъ бьютъ нарочно для того здѣланными деревянными палчатами (каковую музыку рѣдко въ которой бы малороссійской деревнѣ найти было не можно) плясать и не пропускаютъ ни одного шинка, каковыхъ на каждой улицѣ по нѣскольку, чтобы не зайтить и не выпить горячаго вина, но маленькою чаркою. И хотя въ день не мало выпьютъ но валяющихся по улицамъ<sup>3</sup>—не только бабъ<sup>3</sup>, но и мушцинъ рѣдко увидѣтъ случится, не потому, что они съ робячества приучаются къ употребленію сего напитка, но паче, что они всегда пьютъ маленькою чаркою, а выпивши почти въ каждомъ шинкѣ пропляшутъ либо польскою, либо малороссійскою танецъ.

Отъ праздника Рождества Христова до Богоявленія // никто, а по пятницамъ во весь годъ почти всѣ женщины, ни за какую работу не примутся. Въ празднество Святаго великомученика и целителя Пантелеймона, называя его Паликопа, полагаютъ, что кто въ тотъ день пахать или хлѣбъ убирать станетъ, то всѣ копны погорятъ. Да и въ другіе многіе по суевѣрству вымышленные дни, какъ то и

во всѣ заговоренныя дни, называя ихъ Пущень-емъ, въ которые дни по ужинѣ стреляють изъ ружей и пистолетовъ, никто работать не станетъ. Напротивъ того въ празднество храма болѣе одного дни не гуляютъ. Однако къ всякому храмовому празднику и изъ ближайшихъ мѣстъ собирается множество, особливо бабъ. Имянины рѣдко празднують, а масляницу и никогда. На крестины созываютъ однихъ только родственниковъ и свойственниковъ<sup>1</sup>, а знакомыхъ и сосѣдей рѣдко приглашаютъ. Но свадебныя празднества много времени отъ-емлютъ, и къ нещастію у простолюдиновъ больше нежели у граждан. Сопряженныхъ съ свадьбами пустыхъ обрядовъ, необходимыя на сіи лишности издержки какъ для сочетавающихся лицъ, такъ и для ихъ родительскихъ домовъ не безъ убыточны. На<sup>2</sup> лучше имъ быть въ убыткѣ, нежели нарушить преданіе обрядовъ.

Женской полъ украинскихъ мужиковъ, а особливо дѣвки весною, собираясь на выгонъ или по улицамъ, дѣлають короводами<sup>3</sup> пляски, воспевая приличные веснѣ пѣсни, и украшаютъ цвѣтами и зелеными съ деревь вѣтвями. На канунъ Новаго года, въ вечеру, поють подъ окнами пѣсни, въ которыхъ упоминають имя стариннаго кievскаго идола Коляды, что и называютъ колядовать. Въ день праздника Рождества Іоанна Предтечи по вечерамъ пѣвали пѣсни и скакивали чрезъ огонь, но и сіе почти совсѣмъ истребилось; а случается что въ тотъ вечеръ ходятъ кружкомъ около зеленого дерева въ вѣнкахъ и поють пѣсни, въ которыхъ воспоминають идола Купала, въ прочихъ же пѣсняхъ при играхъ идола Лелію.

На ярманкахъ же, кои въ каждомъ селеніи почти раза по два и по три въ годъ бываютъ, хотя бы верстахъ и въ 50-ти, мушины и женщины побывать не оставляютъ. И тамъ по обыновенію своему преждѣ хаживали и танцывывали съ музыкою, нося съ собою скляницу вина, стаканчикъ или рюмочку; но и сіе мало по малу прекращается, а болѣею частію сидятъ или пляшутъ по музыкѣ въ выставленныхъ на ярманкахъ шинкахъ.

По добронравію своему вообще всѣ прилѣжны къ молитвѣ; а церкви и въ самыхъ недостаточныхъ селахъ довольно хорошо прибраны, особливо иконостасы, едва ли можно сыскать такую, въ которой бы не было серебрянныхъ сосудовъ и шелковыхъ ризъ. А при томъ склонны къ послушанію, естли начальникъ обходится съ ними ласкаво, а при строгости хотя и повинуются, но съ негодованіемъ. Разбои хотя у нихъ бывали, но весьма

рѣдко, чтобъ // кого умертвили; чего прежде отнюдь и не бывало. А по поимкѣ въ воровствахъ гораздо признательнѣе великороссійскихъ.

22-е. Сколько имянно душъ мужеска и женска пола разныхъ чиносостояній по последней ревизіи?

На 22-е. По послѣдней ревизіи разныхъ чиносостояній мужеска пола на 785 годъ состоит:

Платящихъ государственные подати		
купцовъ	—	492
мѣщанъ	—	3841
цеховыхъ	—	4924
однодворцовъ	—	37 900
войсковыхъ обывателей поль- зующихся винокурениемъ	—	129 686
не пользующихся, живущихъ на земляхъ		
малороссійскихъ	—	6839
великороссійскихъ	—	1207
поданныхъ черкасъ		
дворцовыхъ, живущихъ на зем- ляхъ		
малороссійскихъ	—	1112
великороссійскихъ	—	228
экономическихъ такъже на		
малороссійскихъ	—	3325
великороссійскихъ	—	3099
выморочныхъ	—	761
владѣльческихъ	—	185 721
крестьянъ владѣльческихъ	—	10 729
выморочныхъ	—	2
экономическихъ	—	1313
цыганъ	—	450
<i>И того платящихъ подати</i>	—	391 629

Неположенныхъ въ подушной окладъ:

священно и церковнослужителей	—	4441
отставныхъ отъ воинской службы		
нижнихъ чиновъ	—	2274
находящихся въ богадѣльняхъ	—	2213
чугуевскихъ козаковъ	—	2549
иностранцовъ, пребывающихъ въ своихъ законахъ	—	20
вѣры греческаго исповѣданія	—	238

И того неположенныхъ въ окладъ — 11 737, а съ положенными въ окладъ — 403 364; женска пола — 394 374. А всѣхъ вообще — 797 738, въ томъ числѣ раскольниковъ мужеска — 201, женска — 308.

23-е. Сколько селеній вообще и сколько порознь городовъ, слободъ, сель и деревень, приурочивъ изъ нихъ съ приобщеніемъ краткаго описанія тѣ<sup>4</sup> только, кои заслуживаютъ примечанія.

<sup>1</sup> Дописано над рядком.

<sup>2</sup> Но.

<sup>3</sup> Так у текстѣ.

<sup>4</sup> тѣхъ.



На 23-е. Во всей Харьковской губерні вообще селеніевъ 1194, въ томъ числѣ: 1 — губернской, 14 — уѣздныхъ да уничтожен-ныхъ — 2 городовъ, слободъ — 289, селъ — 293, деревень — 215, хуторовъ — 380. Изъ нихъ отличаются: 1-е — Краснокутскаго округа владѣльческое село Каплуновка тѣмъ, что во ономъ находится чудотворная икона Богоматери; Лебединскаго округа сѣлы, владѣнія разныхъ помѣщиковъ, — 2-я — Михайловка, 3-я — Васильевка отличается объ, кромѣ 25 торговъ, // хорошими господскими домами, садами и пресpekтами.

24-е. Сколько во всемъ намѣстничествѣ какой земли и угодей по крайней мѣрѣ примѣрно? А естли можно, то показать и коликое число земли положить должно подъ рѣки, озера, волота, городскія усадьбы и проч. свержъ въ дачи вступившія, дабы можно все то изчисля здѣлать площадь намѣстничества.

На 24-е. Во всемъ намѣстничествѣ, полагая, примѣрно: пашенной — 1848 107 дес. 125 сажень, сенокосной — 398 790 дес. 1600 саж., подъ лѣсомъ — 468 468 дес. 800 саж., подъ поселеніемъ — 93 160 дес. 2000 саж., подъ рѣками, рѣчками, озерами и болотами, подъ большими и проселочными дорогами — 144097 дес. 277 саж. Всего — 2 952 624 дес. А потому вся пощадь Харьковскаго намѣстничества составляетъ 28 390 квадратныхъ верстъ 152 600 таковыхъ же сажень.

25-е. Сколько во всемъ намѣстничествѣ государственныхъ доходовъ какъ окладныхъ, такъ и неокладныхъ порознь и вообще и по какимъ законамъ собираются?

На 25-е. Во всемъ Харьковскомъ намѣстничествѣ окладныхъ по последней четвертой ревизіи доходовъ непремѣнныхъ 494 061 руб. 73 копѣйки, временно вступаемыхъ по оброчнымъ статьямъ 3334 рубли 51 копѣйка. Неокладныхъ за проданную соль [въ] году, вино, водку, пиво, медъ и сало, и другихъ зборовъ — 70 856 руб. 64  $\frac{1}{2}$  ко. И того вообще доходовъ — 568 252 рубли 88  $\frac{1}{2}$  копѣекъ.

Окладные непремѣнные доходы, каковы прежде собирались и каковы нынѣ собираются, и по какимъ законамъ явствуетъ въ слѣдующемъ:

— Съ купцовъ и записавшихся въ купечество, изъ экономическихъ крестьянъ капитальной по указамъ 1775-го, марта 17, и 1783 годовъ, мая 3-го числѣ. Съ мещанъ и цеховыхъ по 1 ру. 20 ко. по указамъ 1724, сентября 16, 1775, марта 17 и 1783 годовъ, мая 3-го числѣ. — Съ однодворцовъ 74 копѣчной по плакату 1724, іюня 26, семигривенной по указу 725,

февраля 2-го, рублевой — 1764, іюня 16, трехрублевой — 1783 годовъ, мая 3 числѣ. — Съ войсковыхъ обывателей: привилегированныхъ — 95 копѣчной по инструкціи бывшей Слободской губерніи 1765, іюля 6-го, по 1 ру. 20 ко. по указу 1783 годовъ, мая 3 числѣ; непривилегированныхъ 85 копѣчной по инструкціи Слободской губерніи 1765, іюля 6, а рублевой съ живущихъ на земляхъ малороссійскихъ, а на великороссійскихъ 3 ру. 70 ко. по указу 1783 годовъ, мая 3-го числѣ // — Съ подданныхъ черкасъ: экономическихъ, 26 дворцовыхъ и выморочныхъ — 6 гривенной по инструкціи Слободской губерніи 1765, іюля 6, послѣдней же какъ то съ живущихъ на земляхъ малороссійскихъ по 1 ру. 70 ко., великороссійскихъ — 3 ру. 70 ко. по указу 1783 годовъ, мая 3-го числѣ; владѣльческихъ — 70-копѣчной по указу 1783 года, мая 3-го числа. — Съ крестьянъ: экономическихъ и выморочныхъ 70-копѣчной по указу 1725, февраля 2, двурублевой — 1768, ноября 5, трехрублевой — 1783 годовъ, мая 3 числѣ; владѣльческихъ — 74-копѣчной по плакату 1724, іюня 26, семигривенной — по указу 1725 годовъ, февраля 2 числѣ.

— Съ цыганъ по указамъ Правительствующаго Сената 1766, апреля 5, государственной Каморъ-коллегіи, 1767, іюля 18, и 1783 годовъ, декабря 31 числѣ, Правительствующаго Сената.

Накладныхъ при платеже подушныхъ денегъ по 2 ко. съ рубля по имяннымъ 763, декабря 15, и 1783 годовъ, мая 3 числѣ, указамъ.

Окладныхъ по временамъ переменяющихся доходовъ по оброчнымъ статьямъ:

— съ экономическихъ мельницъ, рыбныхъ ловель, садовъ, земель и сенныхъ покосовъ по имянному 1764, февраля 26 числа, указу и по силѣ даннаго казеннымъ палатамъ наставленія;

— съ отписныхъ выморочныхъ мельницъ, садовъ, земель, сенныхъ покосовъ и шинковыхъ домовъ по силѣ данныхъ канцеляріи конфискаціи в 1730 году инструкціи, а казеннымъ палатамъ наставленія;

— съ казенныхъ оброчныхъ статей съ мельницъ не на откупъ и на откупъ состоящихъ, съ земель, сенныхъ покосовъ, изъ дикопорозжей земли, то жъ и съ саду, съ дворцовыхъ земель и шинковыхъ домовъ по силе даннаго казеннымъ палатамъ наставленія.

Неокладныя же доходы, вступившіе въ 1784 году, собираются по нижеписаннымъ законамъ:

— съ купчихъ и закладныхъ по крепостнымъ статьямъ 1703-го и указамъ 1763 и 1775 годовъ;

— съ челобитень, явочныхъ, исковыхъ и апелляционныхъ; съ печатныхъ паспортовъ и

печатей восковыхъ по имянному 1763 года, декабря 15 дня указу;

— съ челобитчиковыхъ дѣль пошлинь и печатныхъ по уложению 18 главы 31 и 36 пунктовъ;

— за гербовую бумагу и за употребленную вмѣсто оной простую по указамъ 1763, декабря 15-го, и 1764 годовъ, іюня 18 числь; //

27 — за проданные въ состоящихъ на вѣрѣ домахъ вино, вотку, пиво и медъ по имянному 1779 указу и о винѣ уставу 1782 годовъ, февраля 19 дня, полученному при указѣ изъ Правительствующаго Сената;

— штрафныхъ за корчемное и конфискованное вино по уставамъ о корчемствахъ 1765 и 1782 годовъ;

— за проданную соль по имянному 1779 указу и о соли уставу 1782 годовъ, февраля 19 дня;

— вычетныхъ на медикаментъ по указу государственной Военной коллегіи 1759 и по опробованнымъ о полевыхъ полкахъ 1762 годовъ, декабря 15 дня, штатамъ;

— на сочиненіе паргаментныхъ книгъ по имянному 1765 года, апреля 7-го дня, указу;

— за клейменіе картъ по указу Правительствующаго Сената 766 года, августа 6 числа;

— вычетныхъ на гошпиталь по имянному 1721, декабря 5 дня, указу по определенію Правительствующаго Сената 1742, генваря 22, и по указу жъ 781 годовъ, сентября 13 числь;

— за повышеніе чиновъ по указамъ 716, генваря 20, 726, маія 5-го, 727, февраля 24, и 1763 годовъ, декабря 15 числь;

— за не бытіе на исповеди по указамъ 1716, февраля 8, 1718, февраля 18, 1721, февраля 20, 1722, іюля 6, и по докладнымъ Святѣйшаго Синода пунктамъ 1737, февраля 4, и 1765 годовъ, сентября 30 числь;

— съ патентовъ по указу 1763, декабря 15, 11 пункта;

— штрафныхъ по дѣламъ по указу 766, іюля 31-го;

— съ плановъ и межевыхъ книгъ по имянному 1764 году указу и межевой инструкции, 19 главы, 8 пункта;

— за препровожденіе беглыхъ людей проводныхъ по силе плаката 724 года, іюня 26 дня, 14 пункта;

— складочныхъ рекрутскихъ и за непоставку въ срокъ рекрутъ по имянному 783 года, маія 3 числа, указу и по указу Правительствующаго Сената 770 года, іюля 23, и 771 годовъ;

— за проданной пригульной скоть и найденные вещи по указу Правительствующаго Сената, іюля 5 числа 783 года;

— за проданные воровскіе вещи и за передержаніе воровъ по силѣ сыщиковой инструкции 1756 года, ноября 19 дня;

— взысканныхъ за невзносъ денегъ процентныхъ по силѣ имяннаго 754, маія 13 дня, указу;

— за проданное накошенное на экономическихъ степяхъ сѣно по силѣ даннаго казеннымъ палатамъ наставленія.

Василій Чертковъ  
Секретарь Василий Антоновичъ

Октября 21-го дня 1785 года

2-я часть

О ГУБЕРНСКОМЪ  
И УѢЗДНЫХЪ ГОРОДАХЪ  
ХАРЬКОВСКАГО НАМѢСТНИЧЕСТВА

29

О ГУБЕРНСКОМЪ ГОРОДѢ ХАРЬКОВѢ

1. Между которыхъ градусовъ широты и долготы имѣеть свое положеніе?

Губернскій городъ Харьковъ положеніе имѣеть широты подѣ 49° 59' 23", по наблюденію астрономической экспедиціи профессора Г. Иноходцова <sup>70</sup> въ 1783-мъ году, а долготы по генеральной всей имперіи картѣ подѣ 50° 2'.

2. Въ какомъ разстояніи отъ смѣжныхъ городовъ, отъ намѣстническаго и отъ престольныхъ?

НВ. О намѣстническихъ городахъ: показать ихъ разстояніе отъ престольныхъ городовъ и другихъ сосѣдственныхъ намѣстничествъ, а о уѣздныхъ — разстояніе токмо отъ намѣстническаго города и близъ его лежащихъ городовъ уѣздныхъ.

Разстояніемъ отъ престольныхъ городовъ: Число вер-

Санктпетербурга въ	1443
Москвы въ	706
Смѣжныхъ намѣстничествъ отъ губернскихъ городовъ	
Воронежа въ	325
Курска въ	213
Кременчуга Екатеринославскаго намѣстничества	263
Новгорода Сѣверскаго въ	331
Чернигова въ	459
Кіева въ	551

3. На какой рѣкѣ, и на которой сторонѣ по теченію, и какая она — нагорная или луговая?

Положеніе сего города частію на возвышенномъ косогорѣ, а другою — на низмен-



2<sup>а</sup> Частиа о губернскаѣ,  
и уѣздныхъ городахъ  
Харьковскаго Намісства  
Гесства.

35

2/4

# О Губернскаѣ Городѣ Харьковѣ.

1<sup>а</sup> Мѣрца которыхъ градъ - На 1<sup>а</sup> Губернскіи городѣ латинскіи  
градъ широтѣ и долготы положеніе имѣетъ широтѣ  
имѣетъ свое положеніе  $49^{\circ} 59' 23''$  по наблюденію Астро-  
номической Экспедици  
профессора **Тимофеева** 1783  
года; а долготы по генерал

Заголовок другої частини чорнового варіанту опису Харківського намісництва 1785 р.



2<sup>а</sup> частв о Губернскомъ,  
и уездныхъ городехъ  
Харьковскаго намятв  
стнижества

о Губернскомъ городѣ Харьковѣ

Между нато  
рнихъ градехъ  
широты и дов  
готы и широты  
его положеніе.

Губернскій городъ Харьковъ по  
женіе широты широты надъ 49  
59' 23" по похизденію Астроно  
мическаго експедиція профес  
сора Р. и показана въ 1783<sup>мъ</sup>  
году; а довготы по генеральной  
всей имперіи надъ 50' 2

2. Въ какомъ раз  
стояніи отъ -  
Служныхъ горо  
дохъ, отъ намятв  
стнижскаго и  
отъ престолв  
челѣ

Разстояніе отъ престолв  
ныхъ годовъ стмв

В о какомъ раз  
стояніи отъ  
престолвнихъ го  
родовъ и дрзнихъ  
свѣдѣствныхъ  
намятвнихъ

Санкт-петербурга въ — 1440  
Москвы въ — — — 706

Служныхъ намятвнихъ  
отъ Губернскихъ годовъ

Воронежа въ — — — 325  
Курна въ — — — 213

Крепости Бѣлгородскаго  
намятвнихъ въ — 263  
Новогородка свѣдѣствнаго въ — 231  
Чернигова въ — — — 439

Перший аркуш 2-ї частини білогого варіанту опису Харківського намісництва 1785 р.

номъ и ровномъ мѣстѣ, между рѣками: по правую — Харьковомъ, а по левую стороны — Лопанью. Чрезъ рѣку Лопань дѣлается каменной мостъ о трехъ сводахъ. Кромѣ жъ сихъ рѣкъ, имеются въ городѣ во многихъ домахъ колодези, а по сему жители въ водѣ никакой нужды не терпятъ.

4. Чемъ окружается: горами, лѣсомъ или степью?

Отъ севера и востока — степью, отъ юга — лѣсомъ, отъ сѣверо-запада — горою и лѣсомъ.

5. Мѣстное положеніе и окружность: на сколько въ длину и ширину, и какую фигурую?

О мѣстномъ положеніи показано выше подъ № 3-м. Ландшафтъ или окружный города видъ представляетъ горы, воды, раздолья, поля, лѣса и пѣски. // Усадьба города съ запада, отъ подошвы такъ называемой Холодной горы до крайней улицы на восточной сторонѣ за рѣкою Харьковомъ, считая прямолинейно, простирается въ длину на 1700 треаршинныхъ сажень, а въ поперечникъ, съ сѣвера, отъ выгоннаго косогора, вниз до крайнихъ дворовъ и садовъ, на лѣвой сторонѣ той же рѣки, къ югу — на 1100 сажень. Три части города совокупно, разумѣя въ томъ числѣ и окружающіе городовую усадьбу по частямъ сады, составляютъ фигуру города подобіе ущерба луны, которой рога дѣлаютъ городовое поселеніе къ сѣверу, въ верхъ по обѣ стороны рѣчекъ, среди города протекающихъ, округлую выпуклость, къ югу, представляетъ построеніе дворовъ въ округъ стеченія рѣчекъ, а ущербъ являетъ не населенной съ сѣверной стороны выгонъ, простирающийся чрезъ хребетъ високаго косогора отъ одной до другой рѣчки, а по новому плану имѣетъ фигуру иррегулярной трапеціи.

6. На какія части раздѣляется городъ, по чему оны названы, приурочиваніе ихъ и въ которой части помѣщены дома для правительства и болѣе жила находится?

Харьковъ естественнымъ мѣстоположеніемъ раздѣляется на три части: 1-я — на возвышенномъ косогорѣ простирается до береговъ обѣихъ выше помянутыхъ рѣчекъ, и сія часть называется преимущественно городомъ, которой обведенъ двумя земляными, нынѣ обветшалыми, рвами; 2-я часть — отъ сего города къ западу, по правую сторону рѣки Лопани, называемая Залопань, на ровномъ отъ части пѣсчаномъ мѣсте; 3-я часть — къ востоку и югу, на лѣвой сторонѣ рѣки Харькова, на раздолью нѣсколько пѣсчаномъ и частію возвышенномъ, называется Захарьковъ. Дома временно для правительства выстроенныя деревянныя, помѣщены въ 1-й части, вмѣсто ко-

31  
торыхъ по высочайше апробованнымъ // ея императорскимъ величествомъ планамъ, построеннымъ въ 784 году, декабря 23 дня, будутъ выстроены каменные въ той же части. Жила болѣе находится во 2-й и 3-й, а лучшихъ гражданъ дома — въ 1-й частяхъ.

7. Какой его гербъ, когда и кѣмъ пожалованъ?

Гербъ сему городу былъ старый: въ зеленомъ полѣ положенные крестообразно рогъ изобилія, съ находящимися въ немъ плодами и цвѣтами, и Кадуцей или Меркуріевъ жезлъ изъясняютъ какъ изобиліе окружныхъ сего города странъ, такъ и торговлю, производимую на здѣшнихъ ярмонкахъ. А когда и кѣмъ тотъ гербъ пожалованъ, не извѣстно; которой однако ея императорскимъ величествомъ подтверванъ 1781, сентября въ 21 день, и присланъ при указѣ изъ Правительствующаго Сената 1782 годовъ, генваря<sup>1</sup> 20 числѣ, а потому и нынѣ сей гербъ существуетъ.

8. Ежели можно справиться о его началѣ, кѣмъ, когда и на какой случай построенъ, и какими людьми спервоначалія былъ заселенъ?

За подлинно не извѣстно, но если повѣрить молвѣ, то на семь мѣстѣ завелъ себѣ хуторъ нѣкто изъ зажиточныхъ малороссіянъ, но кто онъ былъ таковъ, откуда и когда, о томъ свѣдѣнія нѣтъ, именовъ Харитонъ, а по просторчій Харько, отъ котораго якобы сей городъ и рѣка званіе свое получили<sup>71</sup>.

9. Подъ чьимъ владѣніемъ былъ, кѣмъ и какъ въ теченіе времени управляемъ и какимъ перемѣнамъ былъ подверженъ?

32  
Съ начала поселенія былъ въ непосредственномъ владѣніи Посольскаго приказу, потомъ зависѣлъ отъ Бѣлогородскаго разряду и отъ губерніи Белгородской по гражданскимъ, а по воинскимъ дѣламъ отъ Государственной Военной коллегіи. Въ 1732-мъ году по имянному повеленію подчиненъ во всякихъ дѣлахъ Слободской комисіи. Въ 1765-мъ году учреждена въ немъ Слободская Украинская губернская канцелярія, которая и существовала по 780-й годъ до устроенія въ немъ же по // высочайшему ея императорскаго величества учрежденію намѣстничества.

10. Какія есть въ немъ достопримѣчательныя зданія, яко: монастыри, церкви, городское укрѣпленіе, казенныя дома для судебныхъ мѣстъ и для житья властей управляющихъ оными, гостинныя дома, больницы, училища, воспитательныя дома, богадельни и проч., такъ же и сколько обывательскихъ домовъ, фабрикъ, лавокъ и проч.?

Достопримѣчательныя зданія суть каменные:

<sup>1</sup> Написано замѣсть витертого тексту.

Покровской коллегіумской монастырь, устроенный епископомъ белгородскимъ Епифаніемъ въ 1729-м году по силъ Духовнаго регламента. Въ немъ каменнаго строенія двѣ церкви однопрестольныя на одномъ фундаментѣ, одна вънизу, во имя Трехъ святителей, другая наверху, во имя Покрова пресвятыя Богородицы.

Каменной въ дву этажахъ училищной коллегіумъ, заведенный тщаніемъ того жъ бѣлогородскаго епископа Епифанія Тихорскагъ съ пособіемъ покойнаго господина генерала фельдмаршала и кавалера князя Михайла Михайловича Голицына въ домѣ покойнаго генерала-майора Федора Шидловскаго въ 1727 году. Грамота на оной всемилостивѣйше пожалована вѣчнодостоинныя памяти отъ императрицы Анны Іоанновны 1731 года, въ 16 день марта. Въ немъ обучаютъ на російскомъ и латынскомъ языкахъ грамматикъ, поезіи, риторикъ, философіи, богословіи, краснорѣчію, исторіи, географіи и по-гречески. При нихъ каменная надъ воротами бібліотека, въ коей, кромѣ разныхъ языковъ книгъ, хранятся собственноручная лѣтопись святаго Димитрія Ростовскаго и фамильныя князей Голицыныхъ бронзовыя медали, присланныя изъ Вѣны отъ господина дѣйствительнаго тайнаго совѣтника, чрезвычайнаго и полномочнаго посланника князя Дмитрія Михайловича Голицына для памяти, что покойной его родитель тому училищу основатель.

33 Одна соборная Успенская церковь о пяти престолахъ да приходскихъ: 2-я — Никольская, 3-я — Троицкая // съ двумя престолами, 4-я — Рождественская и 5-я на кладбище во имя женъ Мироносицъ, 6-я — архистратига Михаила.

Деревянныя: 1-я — Благовѣщенская, 2-я — Великомученика Димитрія, 3-я — Воскресенія Христова, 4-я — Вознесенія Христова — всего 12 церквей.

Казенныхъ домовъ: каменной для генерала-губернатора и банковая кантора, деревянный для губернатора, обложенный кирпичемъ, намѣстническое правленіе съ приказомъ общественного призрѣнія, палаты — казенная, уголовныхъ дѣлъ, гражданскаго суда, верхняго земскаго суда, верхней расправы, уѣздной судъ съ дворянскою опекою и нижняя расправа, уѣздное казначейство, архивъ, каменная для казны кладовая, пороховой погребъ, каменной гостинной дворъ, домъ казенной деревянной, въ коемъ губернской магистратъ и нижній земской судъ, полиція, городской магистратъ, тюремная изба съ смиренительнымъ и рабочимъ домомъ, каменной почтовой домъ, дома для больницы, приказа общественнаго призрѣнія, каменной для аптеки, два хлѣбныя деревянныя магазейна, а третій соляной, ка-

34 менной сиропитательной домъ для сиротъ и не имѣющихъ пропитанія семинаристовъ, построенной тщаніемъ бывшаго бѣлогородскаго епископа Самуила, что нынѣ кievской митрополить, два деревянныя казенныя училища, въ нихъ живетъ воспитанниковъ до 75 душъ, да сверхъ оныхъ на собственномъ своемъ содержаніи до 80 человекъ. Во ономъ по силъ имяннаго высочайшаго повеленія, // состоявшагося 1765 года, іюля 6 дня, и изображеннаго в инструкціи Слободскаго губерніи обучающаго французскому и нѣмецкому языкамъ, арифметикъ, геометріи, рисованью, инженерству, артиллеріи и геодезіи, а въ 773 году прибавленъ класъ вокальной и инструментальной музыки. Прочихъ же партикулярныхъ какъ дворянскихъ и прочихъ чиновниковъ, такъ обывательскихъ деревянныхъ домовъ — 1810, лавокъ — 103, мельницъ водяныхъ — 3, пивоварень — 6, солодовень — 7, кузницъ — 41, богоделень — 3.

11. Сколько въ городъ приходовъ и при нихъ священно- и церковнослужителей?

Въ городъ, кромѣ монастыря и состоящей на кладбищѣ одной, приходскихъ 9 церквей, каменныхъ — 5, деревянныхъ — 4, построены въ разныя времена тщаніемъ добродетельныхъ дателей. При тѣхъ приходахъ священно- и церковнослужителей дѣйствительныхъ 40, у нихъ мужеска пола дѣтей 30.

12. Какими людьми городъ населенъ, нѣтъ ли между ими различія въ исповѣданіи вѣры и въ чемъ имянно то различіе состоитъ, которое ихъ отдѣляетъ отъ православныя церкви, и сколько всѣхъ жителей въ городѣ?

Харьковъ населенъ малороссіянами слободскихъ полковъ, великороссіянами, записавшимися въ купечество, частію лютеранъ, католиковъ и жидовъ, которые по своему закону различаются отъ православныя церкви. Всѣхъ въ городъ жителей, значущихъ по ревизіи, мужеска — 5480, женска — 5405, итогу — 10 885 душъ.

13. Въ чемъ торговля и промыслъ жителей города состоитъ, откуда товары получаютъ?

Торговля отъ купцовъ и войсковыхъ жителей сего города состоитъ въ следующемъ: //

1-е. Купцы отъправляютъ въ Санктпetersбургъ и Москву сало, масло коровье, воскъ, медъ, скупая то у сельскихъ жителей и привозимое ими въ городъ Харьковъ во время торговли въ ярмонковъ, а къ тому въ донскіе станицы, въ крѣпость Святаго Димитрія Ростовскаго, въ Екатеринославское намѣстничество — желѣзо, икру и соленую рыбу, получая икру и рыбу съ Волги, изъ Царицына и изъ Саратова, изъ

Черкаска и изъ донскихъ станицъ, а желѣзо изъ Москвы и изъ прочихъ мѣстъ, также изъ желѣзныхъ заводовъ; а обратно получаютъ сахаръ, кофе, виноградныя вина, брусковую краску, квасцы, овощи и прочее, что все продаютъ какъ въ самомъ городѣ приезжающимъ великороссійскимъ купцамъ изъ Москвы, Бѣлгорода, Курска и Ельца, так и по разнымъ мѣстамъ Россійской имперіи. Суммы на промыслъ оный выходятъ тысячъ до 165 съ кредитомъ.

2-е. Сукна, бархатъ, пльсь и прочіе шелковые иностранныя и Россійскіе матеріи, получая привозимыя греками и великороссійскими купцами иностранныя изъ за границы, какъ то: изъ Силезіи, Гданска, Лейбцига чрезъ Васильковскую заставу, Кіевъ и Нѣжинъ по тракту чрезъ малороссійскій городъ Ромны Полтавскою компанією<sup>72</sup>, аглинскіе изъ Санктпитебургга, Россійскіи изъ Москвы, которые распродаютъ по городамъ, а больше отвозятся Екатеринославскаго намѣстничества въ крѣпость Святаго Димитрія и Таганрогъ, въ Малороссію и въ Курскъ, на Коренную ярмонку. Суммы по сей торговлѣ простирается тысячъ до 250 съ кредитомъ.

3-е. Торгуютъ въ лавкахъ парчевыми, шелковыми и бумажными товарами, чаемъ, кофею, сахаромъ, галантерейными вещми и прочими товарами; покупаютъ оныя какъ выше значить въ Москвѣ и въ другихъ мѣстахъ, въ которомъ торгу обращается суммы до пятидесяти тысячъ съ кредитомъ. //

36 4-е. Другіе — желѣзомъ и вещми желѣзными, конскою упряжью, обувью, деревянною посуду и прочимъ, а получаютъ оное изъ Москвы, и съ желѣзныхъ заводовъ, на что суммы простирается до 40 000 тысячъ<sup>1</sup> съ кредитомъ.

5-е. Торгуютъ въ погребахъ и лавкахъ виноградными винами, фарфоровою и хрустальною посуду, столовыми припасами и разными овощми. Скупаютъ то, какъ выше значить, въ Москвѣ и въ другихъ мѣстахъ. По сему торгу суммы простирается до 30 000 съ кредитомъ.

6-е. Торгуютъ рыбою и икрою, покупая какъ по здешнимъ рѣкамъ и по Волгѣ, такъ и по Дону. Продаютъ оную здѣсь, равно и по другимъ городамъ Россійской имперіи. Промыслъ сей бываетъ до 165 000 тысячъ съ кредитомъ.

7-е. Покупаютъ рогатой скотъ и овецъ здѣшней губерніи у поселянъ, которой частію для отгону въ Москву и Санктпитебургъ продаютъ великороссійскимъ купцамъ, а частію

оставляютъ здѣсь — бьютъ на продажу жителямъ. Торгъ сей простирается тысячъ до 90 000.

8-е. Мѣлочной имѣютъ торгъ по селамъ, деревнямъ, торжкамъ и ярмонкамъ, въ которыхъ покупаютъ сало, кожу, овчину, воскъ и медь неперепускной, шерсть и прочее, а продаютъ въ Харьковѣ. Суммы въ семъ промыслѣ бываетъ до 200 000 тысячъ съ кредитомъ сверхъ того.

9-е. Изъ выкурываемого // здѣшними помещиками и привилегированными войсковыми обывателями хлѣбнаго вина пѣнного, полугарного и сивухи за продажею въ городѣ Харьковѣ и на ярмонкахъ не большими боченками и бочками здѣшнимъ жителямъ про свои собственныя расходы и въ шинкахъ приходящимъ и проезжающимъ, отвозится вино пѣнное и полугарное многимъ числомъ на продажу въ Екатеринославское намѣстничество и въ Таврическую область, и въ донскія станицы. Суммы въ семъ промыслѣ бываетъ до 15 000 тысячъ.

Художества, ремесла и рукодѣлія въ городѣ Харьковѣ: кожевенное, сыромятное или римарное, сапожное или чеботарное, скорняцкое или кушнирское, коверное или кацарское, портняжное, шерстобийное или шаповальное, стекольное или склярное, колесное, столярное, токарное, бочарное или бондарское, плотничье, кирпичѣделное, кузнецкое, слѣсарное, горшечное или гончарное, малярное и то въ небольшомъ количествѣ.

14-е. Бываютъ ли ярмонки, въ которое время года, долго ли продолжаются, чѣмъ на оныхъ торгуютъ и откуда приезжаютъ?

Бываютъ въ Харьковѣ въ годъ 4 ярмонки: 1-я — января 6, въ день Богоявленія Господня, называемая Крещенская; 2-я — 15 августа, въ день Успенія пресвятыя Богородицы. И продолжаются каждая дней по 20, которыя могутъ назваться первой степени тѣмъ, что на оныя привозятъ многіе иностранцы разного званія и изъ прочихъ великороссійскихъ городовъ сукна аглицкіе тонкіе, парчи, штофы, тафты, пльсы, платки и прочіе шелковые и суконныя матеріи, полотна, москотинныя и овощныя, щепетинныя // и галантерейныя товары такъ же и изъ сосѣдственныхъ съ сей губерніи намѣстничествъ, городовъ и округъ; а равно и Харьковскаго намѣстничества изъ городовъ и округъ съѣзжаются многочисленное количество народа и привозятъ въ дѣль и не въ дѣль мѣдь, желѣзо и чугуны, хрустальную и стеклянную посуду, волжскую, донскую и дѣльпровскую рыбы и икры, пригоняютъ лошадей, рогатой и мѣлкой скотъ, соленое и топленое сало, выдѣланныя и сырыя лошадинныя

<sup>1</sup> Такъ у тексті тут і далі.

торів вказується шовина,  
шерсть, гонимі, сирі  
ваннові пшадю і джури  
їм пшадюм обличчю,  
и продовжають зрештою  
кн сі дні по 17 іно  
стораниць на воб  
Арманіт призначають  
мъ Заграниць внаше  
ринославшаю Пашит  
кнхства, и Пшаври  
снот Области.

15

15<sup>е</sup> фабрики и заводи  
Колу принадлежать  
сидя вобим? оттуда по  
нае пшадю матеріал  
пшадюють? пшадю  
Колу вшн отворит?  
и Колу вшн пшадю  
Колу мосторова? 20 21  
26

На 15<sup>е</sup> фабриць и заводоу  
кнхств протк неволашнх  
Кирпичноу, вшннх, пшадю  
варннх, солодоунах град  
вшнх жн пшадю пшадю  
Колу пшадю, протк на  
снот зно пшадю вшнх



и гавъяжи кожи, овчины, курняки или смушки, заячьи и прочія звѣринныя невыдѣланныя мѣха, овчинныя шубы какъ калмыцкаго, такъ и украинскаго шитья, серомяжную самодѣлку, суконныя кавтаны, шерстяныя ковры овецъ шерсти, воскъ, медъ, деревянную всякаго званія посуду, ленъ, російскихъ рукодѣлій холстъ, рогожи, конопляное масло, дѣготъ, бечеву разной толщины, сушенныя овощи и прочее.

Послѣдніе двѣ ярмонки, какъ-то: 3-я — въ праздникъ Сошествія святаго Духа, называемая Троицкая; 4-я — октября 1-го, въ день Покровы пресвятыя Богородицы, называемая Покровская. На сихъ такъ же, кромѣ иностранныхъ товаровъ, бываетъ довольно російскихъ товаровъ, разныхъ произрастъній и рукодѣлій, но главной торгъ бываетъ скотомъ, шерстью, кожами, деревянную посуду и другими нужными вещми, и продолжаютъ ярмонки сіи дней по 17. Иностранцы жъ на всѣ ярмонки приезжаютъ изъ за границы, Екатеринославскаго намістничества и Таврической области. //

39

15-е. Фабрики и заводы кому принадлежат, сколь велики, откуда потребные къ тому материалы получаютъ, куда здѣланныя вещи отвозятъ и какъ велико число на нихъ мастеровъ людей?

Фабрикъ и заводовъ нѣтъ, кромѣ небольшихъ кирпичныхъ, винныхъ, пивоварныхъ, солодовыхъ, градскимъ жителямъ принадлежащихъ. Припасы на оныя употребляютъ собственные. Солодъ, пиво и вино продаютъ между собою. Мастеровыхъ же и работныхъ людей на оныхъ заводахъ весьма малое количество.

16-е. Откуда получаютъ нужныя для пропитанія и для житья вещи, имѣютъ ли сады и какіе овощи у себя, въ огородахъ своихъ, садятъ и сѣютъ?

Нужныя для пропитанія и для житья вещи получаютъ жители градскіе отъ приезжающихъ на торги, которые бываютъ каждой недели въ понедѣльникъ и пятокъ, изъ города и селеній Харьковскаго, Малороссійскаго и частію великороссійскихъ нѣкоторыхъ намістничествъ и отъ здѣшнихъ купцовъ, мѣщанъ и торгующихъ обывателей.

Садовъ немного, въ коихъ есть плодовые деревья, какъ-то: яблоки, груши, сливы, черносливъ, дули, груши, вишни, черешни, терновникъ, терносливъ, барбарисъ, красная, бѣлая и черная смородина, черемха, калина, ребина, крижовникъ и малое количество малины.

Въ огородахъ садятъ и сѣютъ: огурцы, редьку, свеклу, морковь, разныхъ родовъ капусту, рѣпу, рускую и волоскую, лукъ, чеснокъ и немного картофлей, горохъ, бобы, петрушку, разныхъ родовъ салатъ, селдерей, пустарнакъ, портоланъ, // укропъ, жеруху или кресъсалатъ, чернушку, горчицу и прочее. 40

Въ поляхъ на бакахъ сѣютъ арбузы, дыни, тыквы и пшеничку.

Въ лѣсахъ собираютъ дикія груши и ягоды, ежевику, а изъ подлѣсья и изъ полей — землянику и клубнику, весьма же малое количество малины и смородины.

17-е. Сколько какой земли подъ городомъ по межеванью, ежели же межеванья не было, то примѣрно?

По межеванью подъ городомъ Харьковомъ земли — 637 десятинъ 20 квадратныхъ сажень, вновь назначенной добровольно отведенной подъ выгономъ земли — 1792 десятины 1197 сажень, градской дачи — 22 544 десятины, итого — 24 973 десятины 1197 сажень.

## О УѢЗДНЫХЪ ГОРОДАХЪ

41

### 2-е. О ГОРОДѢ ЧУГУЕВѢ

На 1-е. Городъ Чугуевъ положеніе имѣетъ подъ 55-ю градусомъ 30-ю минутами долготы и подъ 49 градусомъ 50-ю минутами широты.

На 2-е. Разстояніемъ отъ губернскаго города Харкова въ 34-х, уѣздныхъ того жъ намістничества Изюма — въ 77, Волчанска — въ 60, Валокъ — 82, Воронежскаго намістничества отъ Купенска — въ 142 верстахъ.

На 3-е. Расположенъ по правую сторону рѣки Сѣвернаго Донца, на горѣ, а слободы пригородныя по обеимъ сторонамъ Донца жъ и рѣчки Чуговки, Студеной Колодязь, тожъ овраговъ Березнаго и Животка. Во ономъ старинной земляной валъ со рвомъ.

На 4-е. Окружается съ двухъ сторонъ степью, съ южной, по рѣкѣ Сѣверному Донцу, — лѣсомъ, а съ сѣверной — косогоромъ, на которомъ заведены виноградныя казенныя сады.

На 5-е. Мѣсто положеніе имѣетъ нагорное. Въ длину простирается, отъ сѣвера къ югу, на 1, а въ ширину, отъ запада къ востоку, — на 1 3/4 версты, а въ окружности — 5 1/2 верст. Фигуру имѣетъ кругловатую.

На 6-е. Городъ Чугуевъ раздѣленія по частямъ не имѣетъ, а только состоитъ внутри стариннаго землянаго вала. Около жъ землянаго вала и города слободы: 1-я — Калмыцкая, коя называется потому, что живутъ въ ней калмыки; 2-я — Чуговка, названіе имѣетъ по рѣкѣ Чуговкѣ; 3-я — Задонская, по рѣкѣ Донцу. Жила<sup>1</sup> жъ болѣе находится въ городѣ,

<sup>1</sup> Жилья



гдѣ всѣ присудственные мѣста и чиновные по-мѣщаются. //

42

На 7-е. Гербъ сему городу былъ старой: щитъ раздѣленный на три части, изъ кото-рыхъ въ первой — двѣ сабли положенныя крестообразно въ золотомъ полѣ; во второй, въ красномъ полѣ, — три серебрянныя рогатыя луны; а въ третьей, въ серебрянномъ полѣ, — на шесть высящая виноградная съ листьями кисть; а когда и кѣмъ тотъ гербъ пожало-ванъ не известно, каторой ея императорскимъ величествомъ конфирмованъ 1781-го, сентября въ 21, и присланъ изъ Правительствующаго Сената 1782 годовъ, генваря 20 числѣ.

На 8-е. Построенъ Чугуевъ при царѣ Иоаннѣ Васильевичѣ и древностию предъ всѣми Харьковскаго намѣстничества городами пер-венствуетъ. До поселенія слободскихъ полковъ почитался онъ крайнею защитою внутреннихъ російскихъ жилищъ отъ татарскихъ набѣ-говъ.

На 9-е. Принадлежалъ Бѣлгородской губ-ерній съ уѣздомъ до открытія Харьковскаго намѣстничества и была въ немъ воеводская канцелярїя, которая и существовала до уст-роенія въ немъ по высочайшему ея император-скаго величества учрежденію Харьковскаго намѣстничества уѣзднымъ городомъ, почему нынѣ въ немъ въ сходство того высочайшаго учрежденія и управленіе производится.

На 10-е. Достопримѣчательныхъ зданій нѣтъ, а есть въ Чугуевѣ: деревянныхъ 7 церк-вей: старой казенной воеводской домъ, въ ко-торомъ живетъ городничій; уѣздный судъ съ нижнимъ земскимъ судомъ, дворянскою опе-кою; полиція; уѣздное казначейство; стряп-ческая; городской магистратъ съ сиротскимъ судомъ; тюремная изба съ салдатскою караул-нею; домъ ветхой бывшаго чугуевскаго воево-ды // Ребинина, казенной, въ немъ денежная казна; четырь питейные дома (1-й, называемой Большой, съ двумя лѣдниками и выходнымъ погребомъ, другой — Площадной, третій — Зачугуевской съ лѣдникомъ, четвертой — За-ровской съ лѣдникомъ); артиллерійской сарай съ анбарчикомъ; пороховой погребъ; винной и соляной магазейны; богадельня — 5, лавокъ деревянныхъ — 31, обывательскихъ домовъ — 1726; мельницъ водяныхъ — четырь.

43

На 11-ть. Приходовъ въ городъ сѣмъ. При нихъ священно- и церковнослужителей дѣйст-вительныхъ — 34, ихъ мужеска пола дѣ-тей — 26.

На 12-ть. Казачей Чугуевской полкъ изъ-древле въ семь городъ имѣетъ свое поселеніе, часть живетъ однодворцовъ, бывшихъ слобод-скихъ полковъ войсковыхъ обывателей, куп-цовъ и мѣщанъ. Между жителями различія въ исповѣданіи православной вѣры нѣтъ. Аднако жъ есть часть раскольниковъ. Живущихъ въ

городъ Чугуевъ мужеска — 4222, женска — 4975 полов, итого — 9197.

На 13-ть. Главное Чугуева рукодѣліе, про-мыслъ и ремесло есть выдѣлка овечьихъ кожъ. Здешніе скорняки всѣхъ по Украинѣ одноре-месленниковъ превосходятъ, почему шубы ихъ выдѣлки дороже покупщики платяютъ. Шубы шьютъ мужчины и женщины колмыцкимъ руб-цемъ. Такъ же тканье гарусныхъ поясовъ, дѣланье сѣделъ и подпругъ. Протчіе жъ жи-тели обращаются въ хлѣбопашествѣ и прочихъ домовыхъ работахъ и рукодѣліяхъ, тоже и женской полѣ.

На 14-ть. Въ Чугуевѣ ежегодно бываетъ въ десятую пятницу послѣ Пасхи адна ярманка, которая не болѣе продолжается трехъ днѣй. На оную пріезжаютъ // изъ ближнихъ велико-російскихъ и малоросійскихъ городовъ куп-цы, торгуютъ разными мѣлочными шелковыми товарами. Уѣздные жъ обыватели на сію яр-манку съѣзжаются съ хлѣбомъ, рогатымъ ско-томъ и лошадьми, а при томъ еженедельно бывають два торгова большою частію съ хлѣ-бомъ и съ другими деревенскими продук-тами.

44

На 15-ть. Фабрикъ и заводовъ въ городъ Чугуевъ нѣтъ.

На 16-ть. Нужныя для пропитанія и для житія вещи получаютъ изъ губернскаго города Харкова, уѣздныхъ онаго городовъ и селеній. Сады имѣютъ жители изрядные, да сверхъ того два казенныхъ садовъ; и изъ нихъ одинъ вино-градной, а другой шелковичной. Въ огородахъ садятъ огурцы, рѣдьку, свеклу, морковь, ка-пусту и прочее.

На 17-ть. По межеванью подъ Чугуевымъ земли — 207 десятинь 1135 квадратныхъ са-женей, добровольно отведенной и вѣновь назначенной выгонной земли — 969 десятинь 2385 сажень, градской земли — 4637 деся-тинъ 467 сажень, итого — 5813 десятинь 3987 сажень. //

### 3-е. О ГОРОДѢ ВОЛЧАНСКѢ

45

На 1-е. Городъ Волчанскъ положеніе имѣетъ подъ 55-м градусомъ 45-ю минутами долготы, подъ 50-м градусомъ 20-ю минутами широты.

На 2-е. Разстояніемъ отъ губернскаго горо-да Харкова въ 59 верстахъ, онаго намѣстни-чества близъ лежащихъ городовъ: Чугуева — въ 60, Золочева — 97, Воронежскаго намѣст-ничества Купенска — 205, Курскаго намѣст-ничества Бѣлгорода — 77 верстахъ.

На 3-е. Расположенъ по обѣ стороны рѣчки Волчей, на ровномъ пѣщаномъ мѣстѣ.

На 4-е. Окружается съ сѣверной — горою, съ южной — рѣкою Волчею, съ восточной — пѣскомъ, а съ западной — степью.

На 5-е. Мѣстоположеніе имѣеть ровное. Простирается отъ запада къ востоку на 1 3/4, а отъ сѣвера къ югу — на 1 3/4 версту, а въ окружность — на 5 1/2 версты. Фигуру имѣеть кругловатую.

На 6-е. Городъ Волчанскъ раздѣляется рѣчкою Волчею на двѣ части: 1-я — на правомъ берегу оной рѣчки есть лучшая, гдѣ помѣщены и другія дома и присудственныя мѣста; 2-я — на лѣвомъ берегу называется Заводы, потому что было много такихъ домовъ, гдѣ производилось винное куреніе. По прожектированному плану она часть оставлена пригородною слободою. //

46 На 7-е. Гербъ городу сему высочайше конфирмованной ея императорскимъ величествомъ 781, сентября въ 21, присланъ при указѣ изъ Правительствующаго Сената 782 годовъ, января 20 числѣ: въ голубомъ полѣ бѣгущій волкъ означаетъ імя города.

На 8-е. Сіе мѣсто занято подѣ селеніе 1688 года, и съ начала поселенія называлось Волчьи Воды, а какимъ образомъ то населеніе послѣдовало и какими съ начала людьми — не извѣстно.

На 9-е. Принадлежалъ Харьковской губерніи до открытія намѣстничества, а при открытіи оно устроено по высочайшему ея императорскаго величества учрежденію Харьковскаго намѣстничества уѣзднымъ городомъ, почему нынѣ въ немъ въ сходство того высочайшаго учрежденія и управление производится.

На 10-е. Въ немъ достопримѣчательныхъ зданій нѣтъ, а есть деревянные двѣ церкви, казенные строенія<sup>1</sup>, въ коихъ всѣ присудственные мѣста помѣщены, соляные анбары, лавокъ — 4, богаделень — 2, кузницъ — 8, партикулярныхъ домовъ — 404.

На 11-е. Приходскихъ 2 церкви, при нихъ священно- и церковнослужителей дѣйствительныхъ — 9, ихъ дѣтей мужеска пола — 8.

47 На 12-е. Населенъ сей городъ бывшихъ слободскихъ полковъ войсковыми обывателями, и изъ нихъ по нынѣшней четвертой ревизіи небольшое число переименованы купцами и мѣщанами. Между ими различія въ исповѣданіи православной вѣры нѣтъ. // А всѣхъ въ городѣ жителей мужеска — 1339, женска половъ — 1327, итого — 2666.

На 13-е. Промыслъ жителей города состоитъ въ нижеслѣдующемъ: купцы и мѣщане

торгуютъ мѣлкимъ товаромъ нужнымъ сельскимъ жителямъ и съѣстными припасами — скупаютъ изъ близъ лежащихъ селеній, а товары покупаютъ на бываемыхъ въ городѣ ярманкахъ; войсковые жъ обыватели упражняются въ хлѣбопашествѣ, скотоводствѣ и частію въ винокуреніи и за продовольствіемъ своимъ винокуренное вино продаютъ въ томъ же городѣ, въ шинкахъ, и тѣмъ себя исправляютъ; а нѣкоторые жители ходятъ для нанятія въ работники въ годъ или частно въ другія селенія и города по пашпортамъ. Женской полъ упражняется въ обыкновенныхъ сельскихъ рукоумеслахъ.

На 14-е. Бываетъ въ Волчанскѣ сѣмъ ярманокъ и продолжаются: первая — генваря 27 до 5 дней, 2-я — марта 9-го, 3-я — маія 11, 4-я — іюля 24, 5-я — сентября 6-го, 6-я — октября 14-го, 7-я — декабря 9-го числѣ, на которые привозятъ изъ городовъ Харьковскаго и другихъ близъ лежащихъ намѣстничества купцы шелковые и бумажные товары, полотна, сукна, // такъ же чай, сахаръ, а обыватели хлѣбъ, лошадей, рогатой скотъ, овецъ и прочіе сельскіе рукодѣліи. 48

На 15-е. Фабрикъ и заводовъ въ городѣ нѣтъ.

На 16-е. Вещи для пропитанія и житія получаютъ изъ губернскаго города Харкова и онаго уѣздныхъ городовъ и селеній Садовы нѣтъ, кромѣ маленькихъ вишневыхъ. Въ огородахъ садятъ и сѣютъ: огурцы, капусту, редьку, свеклу, лукъ, морковь и прочее.

На 17-е. По межеванію подѣ городомъ земли — 205 десятинъ 1040 квадратныхъ сажень, добровольной отведенной и вновь назначенной выгонной — 1004 десятины 2055 сажень, итого — 1209 десятинъ 3095 сажень. //

#### 4-е. О ГОРОДѢ ЗОЛОЧЕВѢ

49

На 1-е. Городъ Золочевъ положеніе имѣеть под 54-мъ градусомъ 51-ю минутами долготы, а подѣ 50-мъ градусомъ 20-ю минутами широты.

На 2-е. Уѣздный городъ Золочевъ разстояніемъ отъ губернскаго города Харкова въ 38, отъ уѣздныхъ Харьковскаго намѣстничества: Хотьмыжска — 35, Волчанска — 97, Валокъ — 96 версты.

На 3-е. Расположенъ по луговой сторонѣ рѣчки Удѣ, промежъ небольшихъ протоковъ, впадающихъ въ оную рѣчку: Перваго — Океанскаго, Второго — Треливицкаго.

На 4-е. Окружается съ трехъ старонъ степью, а съ четвертой, западной, — рѣкою Удолью и горою.

<sup>1</sup> Так у текстѣ.

<sup>2-2</sup> Цифры написаніи замѣсть витертихъ

На 5-е. Мѣстное положеніе — ровное. Въ длину простирается 450 сажень и въ ширину — тожь, а въ окружность — до трехъ верствъ. Фигуру имѣть пятиугольную.

На 6-е. Раздѣляется Золочевъ на четырьѣ части: 1-я — внутри землянаго вала, гдѣ состоитъ присутственные мѣста, 2-я — Аксёмовка, 3-я — на правомъ берегу рѣки Удѣ — Западенька, 4-я — на правомъ же берегу оной рѣки безъ особаго названія. Жила больше въ первыхъ трехъ частяхъ. //

50

На 7-е. Гербъ сему городу высочайше конфирмованный ея императорскимъ величествомъ 1781, сентября въ 21, присланъ при указѣ изъ Правительствующаго Сената 782 годовъ, генваря 20 чисель: двѣ дули въ зеленомъ полѣ, означаютъ изобиліе оными окружныхъ мѣстъ Золочева.

На 8-е. Сіе мѣсто занято подѣ селеніе въ 1677 году, а съ начала поселенія какъ назывался, какимъ образомъ то поселеніе послѣдовало и какими съ начала людьми не извѣстно.

На 9-е. Принадлежалъ Харьковской губерніи до открытія намѣстничества, а при открытіи онаго устроены по высочайшему ея императорскаго величества учрежденію Харьковского намѣстничества уѣзднымъ городомъ, по чему нынѣ въ немъ всходство того высочайшаго учрежденія и управление производится.

На 10-е. Въ Золочевѣ достопримѣчательныхъ зданій нѣтъ, а есть деревянныхъ четырьѣ церкви, старой земляной валъ со рвомъ, въ немъ казенное строеніе, въ коимъ всѣ присутственные мѣста помѣщаются, соляной магазейнъ, мельницъ водяныхъ мучныхъ — 2, богодѣльня — 1, кузницъ — 8, обывательскихъ домовъ — 699.

51

На 11-е. Въ Золочевѣ приходскихъ четырьѣ церкви, при нихъ // священно- и церковнослужителей дѣйствительныхъ — 9, ихъ мужеска пола дѣтей — 14-ть.

На 12-е. Городъ Золочевъ населенъ бывшихъ слободскихъ полковъ войсковыми обывателями, между ими различія въ исповеданіи православной вѣры нѣтъ, а всѣхъ въ городѣ жителей мужеска — 2477, женска — 2268, и того — 4745.

На 13-е. Жители упражняются большою частію въ хлѣбопашествѣ, скотоводствѣ и частію въ винокуреніи. И за продовольствіемъ своимъ какъ хлѣбъ, такъ и вино продаютъ въ томъ же и въ близъ лежащихъ городахъ сего намѣстничества.

На 14-е. Бываеъ въ годъ четырьѣ малыхъ ярманки, а именно: юня — 29, августа — 6, октября — 6, декабря — 6 числь, которые продолжаютъ дней по 3 и 4. На оныя привозятъ изъ городовъ сего и другихъ намѣстничествъ купцы шелковые и бумажные товары,

полотна, сукна и другіе деревенскіе надобности, а обыватели хлѣбъ, лошадей, рогатой скотъ, овецъ и прочіе сельскіе рукодѣліи.

На 15-е. Фабрикъ и заводовъ въ Золочевѣ нѣтъ.

На 16-е. Вещи для пропитанія и житія получаютъ отъ губернскаго города Харкова и онаго уѣздныхъ городовъ, селеній. Садовъ нѣтъ, кромѣ маленькихъ вишневыхъ. // Въ огородахъ садыя и сеютъ: огурцы, капусту, редьку, свеклу, лукъ, морковь и прочее.

52

На 17-е. По межеванью подѣ городомъ земли — 278 десятинъ 2022 квадратныхъ сажень, вновь назначенной выгонной земли — <sup>2</sup>—923 десятины 2018 сажень, градской дачи — 15 298 десятинъ 1509 сажень, и того — 16 499 десятинъ 5549<sup>-2</sup> сажень. //

#### 5-е. О ГОРОДѢ ВАЛКАХЪ

53

На 1-е. Городъ Валки положеніе имѣть подѣ 54 градусомъ 26 минутами долготы и [подѣ 49 градусомъ 55 минутами широты.

На 2-е. Разстояніемъ отъ губернскаго города Харкова въ 53, уѣздныхъ того жъ намѣстничества: Богодухова — 50, Краснокутска — 60, Чугуева — 82, Золочева — 96, Екатеринославскаго намѣстничества Константинограда — 48 верстахъ.

На 3-е. Городъ Валки расположенъ надѣ рѣкою Мжею, по луговой сторонѣ.

На 4-е. Окружается съ сѣверной и южной сторонъ лѣсомъ, а съ западной и восточной — степью.

На 5-е. Местоположеніе имѣть косогористое, простирается въ длину на 1 1/2 версты, а въ окружность — до 6 верствъ. Фигуру имѣть параллелограмную.

На 6-е. Валки раздѣляются рѣкою Мжею на двѣ части. В первой, лежащей на лѣвомъ берегу, которая называется городъ, потому что земляной валъ со рвомъ, гдѣ находится лучшее строеніе и присутственные мѣста, и около валу большая часть городскаго строенія. Вторая часть лежитъ на правомъ берегу Мжи, которая издревле называется Посуньки.

На 7-е. Гербъ сему городу высочайше конфирмованный ея императорскимъ величествомъ 1781, сентября въ // 21, присланъ при указѣ изъ Правительствующаго Сената 782 годовъ, генваря 20 числь: три сливы въ голубомъ полѣ, коими означаетъ изобиліе древесныхъ плодовъ.

54

На 8-е. Сей городъ построенъ въ 1694 году, а съ начала какъ назывался и отъ кого населеніе последовало не извѣстно.

На 9-е. Прежде было до 1765 года сотенное мѣстечко Харьковскаго полку, а съ 765 года комиссарское правленіе, которое и существовало по 780 год до устроенія въ немъ по высочайшему ея императорскаго величества учрежденію Харьковскаго намістничества уѣзднаго города, почѣму нынѣ в немъ востокъ того высочайшаго учрежденія и управленіе производится.

На 10-е. Въ Валкахъ достопримѣчательныхъ зданій нѣтъ, а есть церковей каменныхъ двѣ, деревянная адна, старой городской валъ со рвомъ. Въ немъ казенное строеніе, въ которомъ помѣщаются уѣзднои судъ съ дворянскою опекою и стряпческою, уѣздное казначейство съ нижнимъ земскимъ судомъ, полиція съ городовымъ магистратомъ, нижняя расправа, афицерская караульня съ салдатской и съ архивомъ для дѣль, тюремная съ караульною избы<sup>1</sup>, пороховой подземной погребъ, соляной магазинъ, обывательскихъ домовъ — 1461, мельницъ водяныхъ мучныхъ — 40, вѣтряныхъ — 3, лавокъ — 6, богодѣльня — 1, кузнецъ — 20. //

55 На 11-е. Приходовъ — пять, священно-и церковнослужителей дѣйствительныхъ — 23, у нихъ мужеска пола детей — 20.

На 12-е. Сей городъ населенъ бывшихъ слободскихъ полковъ войсковыми обывателями, изъ коихъ есть купцы и мѣщанѣ; между ими въ исповѣданіи православной вѣры различія нѣтъ. Жителей всѣхъ въ городъ разнаго званія мужеска — 4618, женска — 4677, и того — 9295.

На 13-е. Городскіе жители по части упражняются въ торговлѣ, а больше — въ хлѣбопашествѣ, скотоводствѣ и винокурениі, ползуясь при томъ разведенными яблочными и грушевыми садами и другими домовными какъ мужчины, так и женщины работами и рукодѣліями.

56 На 14-е. Въ Валкахъ бываетъ 5 ярманокъ, а имянно: 1-я — февраля 2-го, 2-я — маія 9-го, 3-я — юнія 27, 4-я — сентября 14 и 5-я — декабря 6, которые не болѣе продолжаются трехъ дней. На оныя приѣзжаютъ купцы изъ Харкова, Ахтырки и изъ другихъ ближнихъ городовъ и торгуютъ разными мелочными шелковыми товарами; уѣздные жъ обыватели на сію ярмонку съѣзжаются съ хлѣбомъ, рогатымъ скотомъ и лошадыми, а при томъ еженедельно бываютъ два торгова большою частію // хлѣбомъ и другими деревенскими продуктами.

На 15-е. Въ городъ Валкахъ ни фабрикъ, ни заводовъ нѣтъ.

На 16-е. Нужныя вещи для пропитанія и

для житія получаютъ изъ губернскаго города Харкова и уѣздныхъ оного близълежащихъ городовъ и селеній. Сады имѣютъ жители изрядные, съ которыхъ плоды продаютъ сверхъ своего удовольствія и въ другіе города. Въ огородахъ сады и сѣютъ: огурцы, редьку, свеклу, морковь, капушту и прочее.

На 17-е. По межеванію подъ городомъ Валками земли — 209 десятинъ 1500 квадратныхъ сажень, выгонной — 1542 десят. 1182 квадратныхъ сажень, городской дачи — 22 389 десятинъ, итого 24 130 десятинъ 2682 сажень.

#### 6-е. О ГОРОДѢ АХТЫРКѢ

57

На 1-е. Городъ Ахтырка состоитъ подъ 53 градусомъ 45 минутами долготы и подъ 50 градусомъ 25-ю минутами широты.

На 2-е. Разстояніемъ отъ губернскаго города Харкова въ 106 верстѣ, отъ уѣздныхъ сего намістничества: Лебедина — 38, Сумъ — 70, Мирополья — 115, Богодухова — 46, Краснокутска — 35 верстѣ.

На 3-е. Городъ Ахтырка расположенъ по обѣ стороны рѣчки Ахтырки.

На 4-е. Окружается съ сѣверной и западной — пѣскомъ, съ южной и восточной — степью.

На 5-е. Мѣстоположеніе — ровное. Въ длину простирается, отъ сѣвера къ югу, на 3, въ ширину, отъ востока къ западу, на 2 1/2, въ окружность — до 10 верстѣ. Фигуру имѣетъ неправильнаго четырёхъугольника.

На 6-е. Ахтырка раздѣляется на 2 части рѣкою Ахтыркою: 1-я — внутри землянаго вала, 2-я — на правомъ берегу Ахтырки и простирается верстѣ на 3. Дома для правительства и лучшее городское строеніе — в 1-й, а жила болѣе во второй частяхъ.

58 На 7-е. Гербъ сему городу конфирмованный ея императорскимъ величествомъ 1781, сентября въ 21, и присланъ при указе изъ Правительствующаго Сената 782 годовъ, генваря // 20 числѣ: въ голубомъ полѣ золотой крестъ съ сіяніемъ сверху, изображающей знаменитость сего города по великому числу приходящихъ богомольцовъ.

На 8-е. Точнога времени [построенія] Ахтырки не отыскано, но изъ жалованной 1669 году блаженнаго памяти царемъ Алексѣемъ Михайловичемъ грамоты явствуетъ, что оныя построены и полкъ населенъ въ то же время, когда и Харьковъ, то есть около 1653 году, ибо въ оной грамоте Ахтырскаго полку полковникъ съ старшиною и со всѣми людьми равно какъ и харковской за верную службу похвалены и привиллигированны.

<sup>1</sup> Так у тексті.

<sup>2</sup>—2 Написано більш темним чорнилом.

На 9-е. Принадлежалъ Харьковской губерніи до открытія намѣстничества, а по открытіи онаго переименованъ по высочайшему ея императорскаго величества учрежденію Харьковского намѣстничества уѣзднымъ городомъ, почему нынѣ въ немъ въ сходство того высочайшаго учрежденія и управленіе производится.

На 10-е. Церквей каменныхъ — 2. Изъ нихъ: 1-я — соборная, 2-Успенія пресвятыя Богородицы<sup>2</sup>; отличной предъ прочими на Украинѣ церковными зданіями работы; 2-я — приходская, Покровская, къ которой много стекается богомольцовъ для поклоненія предъ иконою Ахтырскія Богоматери. Въ сей церкви иконостасъ и новопостроенная при ней отдѣленно каменная колоколя. // Церковь по рѣдкости подобныхъ имъ въ семь краю достойны примѣчанія.

Въ городъ старой земляной валъ, казенного строенія бывшей воеводской домъ, гдѣ помѣщается городничій съ полиціею, при немъ садъ, поремная изба съ караульнею, бывшихъ соляныхъ 2 магазейна, присудственные мѣста въ разныхъ деревянныхъ корпусахъ, 4 хлѣбныхъ и близъ оныхъ съ караульнею избою соляной магазейнъ, партикулярныхъ домовъ — 1138, мельницъ водяныхъ — 6, лавокъ — 64, богодѣлень — 7, кузницъ — 15.

На 11-е. Въ Ахтыркѣ приходовъ — 7, при нихъ священно- и церковнослужителей дѣйствительныхъ — 44. Ихъ мужеска пола дѣтей — 32 души.

На 12-е. Городъ Ахтырка населенъ бывшихъ слободскихъ полковъ войсковыми обывателями, изъ коихъ есть купцы и мѣщанѣ. Между ими различія въ исповѣданіи православной веры нетъ. Разнаго званія въ Ахтыркѣ живущихъ мужеска — 6291, женска — 6558, а всего — 12849.

На 13-е. Главное въ Ахтыркѣ рукодѣліе состоитъ: въ дѣланіи женскихъ половъ цветной гарусной каразеи для исподняго женскаго платья, употребляемаго сельскими малороссіянками вмѣсто юбокъ подъ названіемъ плахтъ; въ пряжѣ шерсти и окрашиваніи оной, составленными изъ доморослыхъ растѣній красками; въ ткань той каразеи Ахтырскія плахты развозятся на продажу по всей Украинѣ. Ахтырка какъ многолюднѣе, такъ и строеніемъ // получше многихъ здѣшнихъ городовъ, а равно къ хлѣбопашеству, винокурению и прочимъ домовымъ работамъ и рукодѣліямъ вообще мужеской и женской польсклоннѣе прочихъ.

На 14-е. Въ Ахтырке бывають ярмонки, а именно: 1-я — въ февралѣ, на Пестрой неделѣ, 2-я — мая 9-го, 3-я — іюля 8-го, 4-я — октября 28. Продолжаются не больше какъ по 6 и по 8 дней, на которые приѣзжаютъ купцы изъ великороссійскихъ и малороссійскихъ

городовъ и торгуютъ разными парчевыми, шелковыми и другихъ родовъ матеріями, такъ же сукнами, серебряною, мѣдною, оловянною и желѣзною посудою. Уѣздные же жители сѣзжаются для продажи лошадей, рогатого скота, овецъ, рыбы, хлѣба и всякихъ деревянныхъ рукодѣлій. А притомъ еженедѣльно бывають по два торга большою частію хлѣбомъ и прочими сѣстными припасами.

На 15-е. Въ городъ Ахтыркѣ фабрикъ и заводовъ нѣтъ.

На 16-е. Нужныя для житія и пропитанія вещи получаютъ изъ городовъ губернскаго Харькова и уѣздныхъ, тожъ изъ селеній. Сады имѣють жители отменнѣе противъ другихъ городовъ. Въ огородахъ же сѣють: огурцы, свеклу, капусту, редьку и прочія всякаго рода огородныя овощи.

На 17-е. По межеванью подъ Ахтыркою земли — 643 десятинь 2050 квадратныхъ сажень, выгонной — 1985 десятинь 1933 сажень, градской дачи — 21 252 десятины 271 сажень, итого — 23 880 десятинь 4254 сажни. //

#### 7-е. О ГОРОДѢ КРАСНОКУТСКѢ

61

На 1-е. Городъ Краснокутскъ положеніе имѣеть подъ 54 градусомъ 5-ю минутами долготы и подъ 50-м градусомъ 15 минутами широты.

На 2-е. Разстояніемъ отъ губернскаго города Харькова въ 86 верстѣ, Харьковскаго намѣстничества отъ уѣздныхъ: Ахтырки — 46, Богодухова — 26, Валокъ — 41 верстахъ.

На 3-е. Краснокутскъ расположенъ по правой сторонѣ рѣки Мерла.

На 4-е. Окруженъ съ трехъ сторонъ степью, а съ четвертой, южной, рѣчкою Мерлою, еѣ заливами, болотами и лѣсомъ.

На 5-е. Мѣстоположеніе имѣеть косогористое, простираясь въ длину, съ востока на западъ, на 2 1/4, въ ширину, отъ сѣвера къ югу, — на 200 сажень, въ окружность — не болѣе 5 верстѣ. Фигуру имѣеть продолговатого четвероугольника.

На 6-е. Краснокутскъ раздѣленія по частямъ не имѣеть, а есть тамъ обветшалой сорвомъ земляной валъ, внутри коего помѣщены небольшіе партикулярные дома, а лучшее городское строеніе и жила болѣе находится за валомъ.

На 7-е. Гербъ сему городу высочайше конфирмованный ея императорскимъ величествомъ 781, сентября въ 21, и присланъ // при указѣ изъ Правительствующаго Сената 1782 годовъ, генваря 20 числѣ: семь черешень въ

62

серебрѣномъ полѣ означаетъ изобиліе сего плода.

На 8-е. Краснокутскъ построень 1666 года, а какимъ образомъ то населеніе послѣдовало и какими людьми не извѣстно.

На 9-е. Прежде до 1765 — былъ Краснокутскъ сотенноѣ мѣстечко Ахтырского полку, а съ 765 — камисарское правленіе, каторое существовало по 780 годъ, до устроенія въ немъ по высочайшему ея императорскаго величества учрежденію Харьковскаго намѣстничества уѣзднаго города, почему нынѣ въ немъ всходство того высочайшаго учрежденія и управленіе производится.

На 10-е. Въ Краснокутскѣ достопамятныхъ зданій нѣтъ, а есть деревяннаго строенія 5 церквей, да внутри стараго землянаго вала казенное деревянное строеніе для присутственныхъ мѣстъ, погребъ для казны и карауля, богодельня, обывательскихъ домовъ во всемъ городѣ — 801, лавокъ — 22, кузницъ — 11.

На 11-е. Въ Краснокутскѣ приходовъ — 5. При нихъ священно- и церковнослужителей дѣйствительныхъ — 20, ихъ мужеска пола дѣтей — 32. //

63

На 12-е. Краснокутскъ населенъ бывшихъ слободскихъ полковъ войсковыми обывателями, изъ коихъ есть небольшое число купцовъ и мѣщанъ. Между ими въ исповѣданіи православной вѣры различія нѣтъ. Всѣхъ разнаго званія въ городѣ жителей мужеска — 2532, женска — 2384, итого — 4916 душъ.

На 13-е. Городские жители упражняются больше въ разведеніи садовъ, скотоводствѣ и земледѣліи, а отчасти въ мелочной торговлѣ и рукодѣліяхъ, какъ то портномъ, чеботарномъ, кузнечномъ и прочемъ. Купцы товары отвозятъ по селеніямъ сего уѣзда, а продукты въ Харьковъ, Ахтырку, Сумы и другіе города.

На 14-е. Въ Краснокутскѣ бываютъ ярмонки, а имянно: 1-я — Великаго поста на четвертой неделѣ, 2-я — апреля 23-го, 3-я — июня 29-го. 4 — ноября 21-го. Продолжаются оныя дней по 6. На оную приѣзжаютъ изъ ближнихъ великороссійскихъ и малороссійскихъ городовъ купцы, торгуютъ разными мѣлочными шелковыми товарами. Уѣздные жъ обыватели на сію ярманку съѣзжаются съ хлѣбомъ, рога-тѣмъ скотомъ и лошадьми, а притомъ еженедельно бываютъ два торгова большою частію хлѣбомъ и другими деревенскими продуктами.

На 15-е. Фабрикъ и заводовъ въ Краснокутскѣ нѣтъ. //

64

На 16-е. Нужныя для пропитанія и житія вещи получаютъ изъ губернскаго города Харькова и уѣздныхъ оного близлежащихъ горо-

довъ и селеній. Сады имѣють жители изрядные, изъ которыхъ плоды продають сверхъ своего удовольствія и въ другія города. Въ огородахъ садыт и сѣють: огурцы, редьку, свеклу, морковь, капусту и прочее.

На 17-е. По межеванью подѣ городомъ Краснокутскимъ земли — 157 десятинъ 1354 квадратныхъ сажень, выгонной земли — 1022 десятины 646 сажень, городской дачи въ трехъ мѣстахъ — 10 867 десятинъ 1822 сажни, итого — 12 046 десятинъ 3822 сажни.//

#### 8-е. О ГОРОДѢ БОГОДУХОВѢ

65

На 1-е. Городъ Богодуховъ положеніе имѣеть подѣ 54 градусомъ 22-ю минутами долготы, а подѣ 50 градусомъ 15-ю минутами широты.

На 2-е. Богодуховъ отъ губернскаго города Харькова въ 50 верствъ, Мириполья<sup>1</sup> — 161, Хотьмыжска — 70, Золочева — 35, Валокъ — 50, Краснокутска — 25, Ахтырки — 46.

На 3-е. Богодуховъ расположенъ по правую сторону рѣки Мерлы.

На 4-е. Окружается съ сѣверной стороны горою, съ восточной — степью, съ южной — рѣчкою Мерлою и пѣсками, а съ западной — лѣсомъ.

На 5-е. Мѣстоположеніе Богодухова имѣеть на косогорахъ. Въ длину простирается, отъ востока къ западу, на 1 1/2 версты, въ ширину, отъ сѣвера къ югу, — на 300 сажень, а окружность — на 4 версты. Фигуру имѣеть полуциркульную.

На 6-е. Раздѣляется на три части протоками Криловщиною и Дохинкою, между коими въ средней помѣщены казенныя строенія для присутственныхъ мѣстъ, тутъ же и лучшее городское строеніе, а въ 1-й и 3-й частяхъ — болѣе всякаго званія жителей.

На 7-е. Гербъ сему городу конфирмованной ея императорскимъ величествомъ 1781, сентября въ 21, присланъ при указѣ изъ Правительствующаго Сената 782 годовъ, // генваря 20 числѣ: терновое дерево съ плодами въ серебряномъ полѣ означаетъ изобиліе терносливу.

66

На 8-е. Сей городъ построень въ 1666 году, а какимъ образомъ то населеніе послѣдовало, и какими съ начала людьми не извѣстно.

На 9-е. Прежде былъ до 765 сотеннымъ мѣстечкомъ Ахтырскаго полку, а съ 765 года было въ немъ правленіе камисарское, каторое и существовало по 780 годъ, до устроенія въ немъ по высочайшему ея императорскаго ве-

<sup>1</sup> Так у тексті.

<sup>2</sup> Написано замѣстъ витертого.

<sup>3</sup> У цьому та ряді інших випадків закінчення -ами написано більш темним чорнилом.



личества учрежденію Харьковскаго намѣстничества уѣзднаго города, по чему нынѣ въ немъ въ сходство того высочайшаго учрежденія и управленіе производится.

На 10-е. Въ Богодуховѣ деревяннаго строенія церквей — 5, земляной валъ со рвомъ, внутри коего состоятъ казенныя строенія для всехъ присутственныхъ мѣстъ, погребъ для казны, соляной маг з инъ, лавокъ — 24, богадѣльня — 1, кузницъ — 13, обывательскихъ и прочихъ партикулярныхъ домовъ — 1048.

На 11-е. Приходовъ — 5, при нихъ священно- и церковнослужителей дѣйствительныхъ — 23, ихъ мужеска пола дѣтей — 26. //

67 На 12-е. Населенъ бывшихъ слободскихъ полковъ войсковыми обывателями, изъ коихъ есть купцы и мѣщанѣ, между ими въ исповеданіи православной веры различія нѣтъ. Всѣхъ жителей разнаго званія мужеска — 3463, женска — 3300, итого — 6763.

На 13-е. Главное упражненіе городскихъ жителей есть дѣло кожевенное. Кожевниковъ и чеботарей илѣ сапожниковъ ни въ одномъ сего намѣстничества] городѣ столько не находится, скоко въ немъ; купечество — въ торговлѣ разными товарами и съѣстными припасами, жители жъ — въ хлѣбопашествѣ, винокурени и въ прочихъ домашнихъ работахъ, рукоделіяхъ какъ мушины, такъ и женщины[ы].

На 14-е. Въ Богодуховѣ бываетъ 6 ярмарокъ, а именно: 1-я — на 5-й неделѣ Великаго поста, 2-я — на Вознесеніе Господне, 3-я — июля 20, 4-я — августа 29, 5-я — ноября 8, и 6-я — на Сырной недѣлѣ, которые продолжаются не болѣе четырехъ дней. На оныя приѣзжаютъ купцы изъ Харкова, Ахтырки и изъ другихъ ближнихъ городовъ, и торгуютъ разными мѣлочными шелковыми товарами; уѣздные жъ обыватели на сію ярмонку съѣзжаются съ хлѣбомъ, рогатымъ скотомъ и лошадыми, а при томъ еженедельно бывають два торга большою частію хлѣбомъ и другими деревенскими продуктами.

На 15-е. Въ Богодуховѣ фабрикъ и заводовъ нѣтъ, мельницъ мучныхъ водяныхъ — 20. //

68 На 16-е. Нужныя вещи для пропитанія и для житія получаютъ изъ губернскаго города Харкова и уѣздныхъ онога близълежащихъ городовъ и селеній. Сады имѣютъ жители изрядные, съ которыхъ плоды продають сверхъ своего удовольствія и въ другіе города. Въ огородахъ, сады и сѣютъ: огурцы, редьку, свеклу, морковь, капусту и прочее.

На 17-е. Подъ городомъ Богодуховымъ земли по межеванью — 201 десятина 190 квадратныхъ сажень, выгонной — 1390 дѣсятинъ 308 сажень, градской дачи — 19 174 десятины 1548<sup>2</sup> сажень, итого — 20 765 десятины 2046 сажень. //

На 1-е. Городъ Сумы положеніе имѣетъ подъ 53 градусомъ 45-ю минутами<sup>3</sup> долготы, а подъ 51 градусомъ и 1-ю минутою широты.

На 2-е. Сумы разстояніемъ отъ губернскаго города Харкова въ 173, Харьковскаго намѣстничества отъ уѣздныхъ: Бѣлополья — 40, Мирополья — 45, Ахтырки — 70, Лебедина — 64, Недригайлова — въ 64 версты.

На 3-е. Расположенъ по правую сторону рѣки Псла и по обѣимъ берегамъ рѣчекъ Сумы и Сумки.

На 4-е. Окружается съ восточной стороны рѣкою Пслою, ево заливами, болотами и лѣсом, а съ прочихъ трехъ старонъ — степью.

На 5-е. Мѣстоположеніе на горѣ и косо-горѣ. Въ долготу простирается, отъ сѣвера къ югу, на 3, въ ширину, отъ востока къ западу, — на 2, въ окружности жъ — до 12 верствъ. Фигуру имѣетъ неправильнаго четвероугольника.

На 6-е. Сумы раздѣляются рѣками Пслою и Сумкою на три части. Въ 1-й, лежащей на правомъ берегу по теченію рѣки Сумки и рѣки Псла, которая называется издревле Перекопъ, находится старинной земляной валъ со рвомъ, присудственные мѣста и лучше строеніе около землянаго вала, такъ же много изряднаго городскаго строенія. 2-я, между рѣчками Сумки и Сумы, называется Новое мѣсто, потому что послѣ населена. 3-я, на лѣвомъ берегу по теченію рѣки Сумы, называется Засумка. Жила болѣе находится во 2-й и 3-й частяхъ.

На 7-е. Гербъ сему городу былъ старой: въ серебряномъ полѣ три черныя сумы съ ихъ перевязьми и золотыми пуговицами показываетъ именованіе // сего города; а когда и 70 кѣмъ тотъ гербъ пожалованъ не извѣстно, которой въ 1781 году, 21 сентября, ея императорскимъ величествомъ конфирмованъ и потому нынѣ сей гербъ существуетъ.

На 8-е. Точнаго времени построенія Сумъ не отыскано, но изъ жалованныхъ грамотъ видно, что онъ построенъ въ началѣ поселенія слободскихъ полковъ, то есть около 1653 года. Съ начала поселенія имѣлъ первенство предъ всеми слободскими городами. Въ старинныхъ грамотахъ какъ городъ Сумы, такъ полковникъ и весь полкъ Сумской предполагаемы были Харьковскому и прочимъ слободскимъ полкамъ и полковникамъ.

На 9-е. Учрежденное 1732 года главное Слободскихъ полковъ въ воинскихъ и гражданскихъ дѣлахъ правительство подъ названіемъ Слободской камисіи имѣло пребываніе въ

Сумахъ по 1743 годъ, а съ того по 1765 — была тамъ полковая ратуша, съ 1765 — по 1780 — провинціалная канцелярїя подъ вѣдомствомъ бывшей Харьковской губернской канцелярїи. По открытіи жъ по высочайшему ея императорскаго величества учрежденїя Харьковскаго намѣстничества устроены уѣзднымъ городомъ, почему нынѣ въ немъ въ сходство того высочайшего учрежденїя и управленїе производится.

На 10-е. Въ Сумахъ строенїя: каменныхъ — 2 церкви, деревянныхъ — шесть, часовня — 1, старинной земляной валъ со рвомъ, внутри ево такая же земляная небольшая цитадель, гдѣ помѣщаются всѣ присудственные мѣста, 2 соляныхъ магазейна, 6 богодѣлень, 32 кузницы, да сверхъ того въ Сумахъ домъ принадлежащій сумскому гусарскому полку, партикулярныхъ каменныхъ — 2, деревянныхъ — 1234, торговыхъ лавокъ — 40.

На 11-е. Въ Сумахъ приходовъ — 8. При нихъ священно- и церковнослужителей дѣйствительныхъ — 30, у нихъ мужеска пола дѣтей — 30.

71 На 12-е. Городъ населенъ бывшихъ слободскихъ полковъ войсковыми обывателями, изъ коихъ есть купцы и мѣщанѣ, такъ же нѣкоторые // часть великороссійскихъ купцовъ между ими. Въ исповѣданїи православной веры различїя нѣтъ. Всѣхъ жителей въ Сумахъ разнаго званїя мужеска — 5036, женска — 4898, итого — 9934.

На 13-е. Главное упражненїе жителей въ винокуренїи, скотоводствѣ, хлѣбопашествѣ и въ мѣлочныхъ между собою торгахъ, и въ другихъ обыкновенныхъ рукодѣлїяхъ.

На 14-е. Въ Сумахъ бываетъ 4 ярманки, а имянно: 1-я называемая Сборная, она жъ и Федоровская, — на первой недели Великаго поста; 2-я — Введенская, въ постъ Филиповъ, свойственно принадлежать къ 1-й степени ярманокъ; 3-я — августа 15; 4-я — ноября 21 числѣ. И продолжаютъ отъ 8-и до 20-ти дней. На оныя прїѣзжаютъ изъ Москвы и другихъ великороссійскихъ и малороссійскихъ городовъ купцы и торгуютъ разными парчевыми, шелковыми и другихъ родовъ матерїями, такъ же сукнами, серебряною, мѣдною, оловянною, желѣзною, разною посуду, а изъ донскихъ станицъ привозятъ крымскія и бѣломорскія вина и разныя фрукты извѣстныя подъ названїемъ бакалей, то есть изюмъ, винныя ягоды, грецкія, волоскія орехи, сарачинское пшено, маслины и прочїе плоды. Уѣздные жъ жители сѣзжаются по большей части съ хлѣбомъ, рогатымъ и мѣлкимъ скотомъ, равно и лошадей

ми. Сверхъ того еженедельно бывають два торга большою частїю хлѣбомъ и другими деревенскими продуктами.

На 15-е. Фабрикъ нѣтъ, мельницъ мучныхъ водяныхъ — 6, солодовень — 2, заводовъ винныхъ — 17.

72 На 16-е. Нужныя для пропитанїя и для житїя вещи получаютъ жители градскїе отъ прїѣзжающихъ на торги<sup>1</sup> (которые бывають каждой недели въ понедѣльникъ и пятокъ)<sup>1</sup> изъ городовъ и селенїй Харьковскаго, малороссійскихъ и частїю великороссійскихъ // нѣкоторыхъ намѣстничествъ и отъ здѣшнихъ купцовъ, мѣщанъ и торгующихъ обывателей. Сады имѣють изрядные, въ нихъ плодovitыя деревья: яблоки, груши, баргамоты, гливы, дули, сливникъ, вышни, терновникъ, барбарисъ, малина, смородина, черемха, калина, рябина, крижовникъ. Во огородахъ садятъ и сѣютъ: огурцы, редьку, свеклу, морковь, разныхъ родовъ капусту, тыкву, коя называется арбузы, рѣпу, лукъ, чеснокъ и частїю картофли, стручїя и бобы, петрушку, разныхъ родовъ салатъ, салдери, пустарнокъ, укропъ, жеруху, чернушку, горчицу. Въ лѣсахъ собирають ягоды, малину, смородину, ижавику, а съ подлѣсья и полей — землянику и клубнику.

На 17-е. По межеванью подъ Сумами земли — 747 десятинъ 763 квадратныхъ сажень, выгонной — 747 десятинъ 1638 сажень, градской дачи съ пригородною слободою — 8833 десятины 1022 сажень, итого — 10 327 десятинъ 3703 сажни. //

#### 10-е. О ГОРОДѢ МИРОПОЛЬѢ

73

На 1-е. Городъ Мирополье положенїе имѣеть подъ 54 градусомъ 15-ю минутами долготы, а подъ 51 градусомъ 5-ю минутами широты.

На 2-е. Мирополье отъ губернскаго города Харкова во 133 версты, Бѣлополья — 92, Хотьмыжска — 81, Богодухова — 161, Сумъ — 50.

На 3-е. Расположенъ по лѣвую сторону рѣки Псла и между рѣчекъ Студенка и Кудавы.

На 4-е. Окружается съ трехъ сторонъ лѣсомъ, рѣкою Пслою, ея заливами и болотами, а съ 4-й, восточной и южно-восточной — степью.

На 5-е. Мѣстоположенїе имѣеть равное. Въ длину простирается, отъ востока къ западу, на 2, въ ширину, отъ сѣвера къ югу, — на столько жъ, а въ окружность — до 8 верствъ. Фигуру имѣеть иррегулярную.

<sup>1-1</sup> Дужки в текстѣ.

<sup>2-2</sup> 1/2 версты.

На 6-е. Раздѣляется рѣкою Псломъ на 2 части. Въ 1-й, лежащей на лѣвомъ берегу Псла, называющейся городомъ, помѣщены деревянные дома для присудственныхъ мѣстъ внутри землянаго валу, где и лучшее обывательское строеніе. Больше жила около валу. 2-я — лежитъ на правомъ берегу Псла, называется Студенокъ, отъ состоящаго въ ней потока Студенка.

74 На 7-е. Гербъ сему городу высочайше конфирмованный ея императорскимъ величествомъ 781, сентября въ 21, // присланъ при указѣ изъ Правительствующаго Сената 1782 годовъ, генваря 20 числъ: часть засѣяннаго житою поля и положенныя крестообразно двѣ масляныя ветви въ серебрянномъ полѣ изображаютъ имя сего города.

На 8-е. Точнаго времени построенія его не отыскано.

На 9-е. До 780 года было въ Мирополье два рода правительствъ, то есть воеводская канцелярія съ подсуднымъ уѣздомъ, зависима отъ Бѣлогородской губерніи, и сотенное, а после сего комисарское правленіе, зависѣвшее отъ Сумской провинціи бывшей Слободской Украинской губерніи, даже до устроенія по высочайшему ея императорскаго величества учрежденію Харьковскаго намѣстничества уѣзнымъ городомъ, почему нынѣ въ немъ въ сходство того высочайшаго учрежденія и управленіе производится.

На 10-е. Въ Миропольѣ деревяннаго строенія церквей — 7, земляной валь со рвомъ, казенное строеніе, гдѣ помѣщаются всѣ присудственные мѣста, винной и соляной магазейны, обывательскихъ домовъ — 837, лавокъ — 6, богадѣлень — 6, кузницъ — 20.

На 11-е. Приходовъ — 7, въ нихъ священно- и церковнослужителей дѣйствительныхъ — 24. У нихъ мужеска пола дѣтей — 40. //

75 На 12-е. Городъ населенъ бывшихъ слободскихъ полковъ войсковыми обывателями, изъ коихъ есть малое число мещанъ. Между ими въ исповѣданіи православной вѣры различія нѣтъ. Всѣхъ жителей мужеска — 3223, женска — 3008, итого — 6231 душа

На 13-е. Главный промыслъ города есть хлѣбопашество и торгъ онымъ между собою и для винокуренныхъ заводчиковъ въ уѣздѣ и въ разныхъ деревенскихъ обыкновенныхъ рукодѣліяхъ.

На 14-е. Въ Мирополье бывають три ярманки, а именно: на пятой неделѣ Великаго поста, въ понедѣльникъ послѣ Троицына дня и сентября 1-го и продолжаются не болѣе 5 и шести дней, на которые привозятъ изъ городовъ сего и другихъ намѣстничества сукна, полотна шелковые, бумажные и разные деревенскіе товары, а обыватели хлѣбъ, лошадей,

рогатою скотъ, овецъ и прочіе сельскіе рукодѣлія.

На 15-е. Фабрикъ нѣтъ, а заводовъ винныхъ — 1, мельницъ водяныхъ мучныхъ — восемь.

На 16-е. Вещи для пропитанія и житія получаютъ жители изъ губернскаго города Харкова и уѣздныхъ, а равно и изъ селеній и отъ своего рукодѣлія. //

76 На 17-е. Подъ Миропольемъ по межеванію земли — 459 десятинъ 1818 квадратныхъ сажень, выгонной — 522 десятины 294 сажни, градской дачи и подгороднаго села Малой Рыбицы — 12 188 десятинъ, итого — 13 169 десятинъ 2112 сажень. //

#### 11-е. О ГОРОДѢ БѢЛОПОЛЬѢ

77

На 1-е. Городъ Бѣлопольѣ положеніе имѣетъ подъ 53 градусомъ 19 минутами долготы и подъ 51 градусомъ и 17 минутами широты.

На 2-е. Разстояніемъ отъ губернскаго города Харкова въ 215 верстѣ, Харьковскаго намѣстничества отъ уѣздныхъ: Мирополя — 95, Сумъ — 40, Недригайлова — 47, Курскаго намѣстничества отъ города Путивля въ 40 верстахъ.

На 3-е. Расположенъ межъ рѣчекъ Виры и Крыги.

На 4-е. Окружается съ сѣверной и западной сторонъ рѣками Вирью и Кригою с пригородными слободами, а съ южной и западной — степью.

На 5-е. Мѣстоположеніе имѣетъ на горѣ и простирается въ длину, отъ востока къ западу, на<sup>2</sup>— 2 1/2<sup>2</sup>, въ ширину, отъ сѣвера къ югу, — на 400 сажень, а въ окружность — болѣе 6 верстѣ. Фигуру имѣетъ прямоугольнаго параллелограма.

На 6-е. Городъ Бѣлополье называется по мирскому названію Кригою по рѣчкѣ Кригѣ. Внутри стариннаго землянаго валу помѣщены какъ присудственные мѣста, такъ и лучшее обывательское строеніе. Равно и близъ землянаго валу, съ которымъ почти въ неразрывномъ положеніи состоятъ три пригородныя слободы: 1-я — Климовка, за рѣкою Кригою; 2-я — Прорубъ, на лѣвой сторонѣ рѣчки Виры, по теченію оной; 3-я — Ворожба, получившая названіе по рѣчкѣ Ворожбѣ. //

78 На 7-е. Гербъ сему городу высочайше конфирмованный ея императорскимъ величествомъ 1781, сентября въ 21, присланъ при указѣ Правительствующаго Сената 1782 годовъ, генваря 20 числъ: три водяныя мельницы въ

золотомъ полѣ, по елику въ городѣ и въ округѣ ево довольно мельницъ.

На 8-е. Сей городъ построень въ 1672 году, а какимъ образомъ то населеніе послѣдовало и какими сначала людьми не извѣстно.

На 9-е. Преждѣ былъ сотеннымъ мѣстечкомъ Сумскаго полку, потомъ въ 1765 году было въ немъ камисарское правленіе, которое и существовало по 1780 годъ, до устроенія по высочайшему ея императорскаго величества учрежденію Харьковскаго намѣстничества уѣзднымъ городомъ, почему нынѣ въ немъ въ сходство того высочайшаго учрежденія и управленіе производится.

На 10-е. Въ Бѣлопольѣ деревяннаго строенія церквей — 8, часовень — 2, старой земляной валъ со рвомъ, казенного, гдѣ помѣщаются присутственныя мѣста<sup>1</sup>, партикулярныхъ домов — 755, лавокъ — 46, богадѣлень — 7, кузницъ — 12.

На 11-е. Приходовъ — восемь, при нихъ священно- и церковнослужителей мужеска пола — 71.

На 12-е. Городъ населенъ бывшихъ слободскихъ полковъ войсковыми обывателями, // изъ коихъ есть весьма малое число купцовъ и мѣщанъ. Между ими въ исповѣданіи православной вѣры различія нѣтъ. Всѣхъ жителей въ Бѣлопольѣ мужеска — 4588, женска — 4499, итого — 9087.

На 13-е. Жители упражняются большою частію въ хлѣбопашествѣ, скотоводствѣ и частію въ винокуреніи. И за продовольствіемъ своимъ какъ хлѣбъ, такъ и вино продаютъ въ томъ же и въ близлежащихъ городахъ и селеніяхъ сего намѣстничества.

На 14-е. Въ Бѣлопольѣ бывають три ярманки, а именно: генваря 6-го, сентября 14 и февраля 2, и продолжаются отъ 6 до 8 дней, на которые прѣзжаютъ купцы изъ великороссійскихъ и малороссійскихъ мѣстъ и торгуютъ разными парчевыми, шелковыми и другихъ родовъ матеріями, такъ же сукнами, серебряною, мѣдною, оловянною и желѣзною разною посудю. Уѣздные же жители сѣзжаются для продажи лошадей, рогатаго скота, овецъ, рыбы, хлѣба и всякихъ деревенскихъ рукодѣлій, а при томъ еженедѣльно бывають два торгова большою частію хлѣбомъ и прочими мѣлочьями.

На 15-е. Мелницъ водяныхъ мучныхъ — 26, вѣтренныхъ — 46, фабрикъ и заводовъ нѣтъ.//

80 На 16-е. Вещи для пропитанія и житія получаютъ изъ Сумъ и изъ малороссійскихъ намѣстничествъ. Сады имѣють жители изрядные.

Въ огородахъ садятъ огурцы, капусту, свеклу, редьку и прочее.

На 17-е. По межеванью подѣ Бѣлопольемъ земли — 294 десятины 60 квадратныхъ сажень, выгонной — 1232 десятины 858 сажень, градской дачи съ пригородными слободами — 34 435 десятины 1093 сажни, итого — 35 961 десятина 2011 сажень. //

## 12-е. О ГОРОДѢ ЛЕБЕДИНѢ

81

На 1-е. Сей городъ положеніе имѣеть подѣ 53 градусомъ 25 минутами долготы, а подѣ 50 градусомъ 43 минутами широты.

На 2-е. Разстояніемъ отъ губернскаго города Харькова въ 147 верстахъ, Харьковскаго намѣстничества отъ уѣздныхъ: Недригайлова — 97, Сумъ — 64. Ахтырки — 38.

На 3-е. Расположенъ по обѣ стороны рѣчки Ольшаной.

На 4-е. Окружается отъ сѣвера и юга песками, отъ востока — степью, а отъ запада — лѣсомъ.

На 5-е. Мѣстоположеніе имѣеть ровное. Простирается в длину, отъ запада къ востоку, до 3-х, въ ширину, отъ сѣвера къ югу, — до 2-х, а въ окружность — до 8 верствъ. Фигуру имѣеть овалную.

На 6-е. Лебединъ раздѣляется рѣчкою Ольшаною на двѣ части: въ 1-й, лежащей на лѣвомъ берегу, состоитъ старинной земляной валъ, внутри коего находятся присутственныя мѣста, лучшее жъ городское строеніе состоитъ какъ внутри, такъ и около того вала; 2-я часть лежитъ по лѣвомъ берегу Ольшаны, въ которой хорошаго строенія очень мало, а потому, что въ ней живутъ почти всѣ хлѣбопашцы, оставлена пригородною слободою.

На 7-е. Гербъ сему городу высочайше конфирмованный ея императорскимъ величествомъ 781, сентября въ 21, и присланъ // при указѣ изъ Правительствующаго Сената 1782 годовъ, генваря 20 числѣ: лебедь въ золотомъ полѣ, означающій имя города.

На 8-е. Построень послѣ 1653 году, а какими подлинно людьми съ начала населенъ не извѣстно.

На 9-е. Прежде было въ немъ сотенное, потомъ съ 1765 года камисарское правленіе Сумской правинціи, которое и существовало по 1780 годъ, до устроенія по высочайшему ея императорскаго величества учрежденію Харьковскаго намѣстничества уѣзднымъ городомъ, почему нынѣ въ немъ всходство того высочайшаго учрежденія и управленіе производится.

<sup>1</sup> Так у тексті.

<sup>2</sup>—2 Написано на полі більш темним чорнилом.

На 10-е. Въ Лебединѣ церквей: каменная — 1-а, деревянныхъ — 12; старинной земляной валъ со рвомъ. Въ немъ казенное строеніе, въ которомъ помѣщаются присудственные мѣста. Соляныхъ магазейновъ — 2, богадѣлень — 4, кузницъ — 21, партикулярныхъ домовъ — 1207.

На 11-е. Приходовъ — 13, при нихъ священно и церковно служителей — 55, ихъ мужеска пола дѣтей — 77.

На 12-е. Городъ населенъ бывшихъ слободскихъ полковъ войсковыми обывателями, изъ коихъ есть купцы и мѣщанѣ. Между ими въ исповѣданіи православной вѣры различія никакова нѣтъ. Всѣхъ въ городѣ жителей разнаго званія мужеска пола — 4431, женска — 4538, итого — 8969 душъ. //

83 На 13-е. Упражненіе городскихъ жителей болѣе состоитъ въ хлѣбопашествѣ<sup>2</sup>-и скотоводствѣ<sup>-2</sup>, а отчасти въ винокурениіи. Иныя жь упражняются въ разныхъ рукодѣліяхъ, как-то: портныя, сапожники, кузнецы и прочія.

На 14-е. Въ Лебединѣ бываютъ 3 ярмонки, а именно: 1-я — генваря 1-го, 2-я — въ Девятую пятницу, 3-я — сентября 20, и продолжаются отъ 4 до 6 дней. На оныя пріѣзжаютъ купцы изъ Харкова, Ахтырки и изъ другихъ ближнихъ городовъ и торгуютъ разными мѣлочными, шелковыми товарами. Уѣздные жь обыватели на сію ярмонку съѣзжаются съ хлѣбомъ, рогатымъ скотомъ и лошадьми, а при томъ еженедѣльно бываютъ два торгова, большою частію хлѣбомъ и съ другими деревенскими продуктами.

На 15-е. Фабрикъ нѣтъ, мельницъ водяныхъ мучныхъ — 5.

На 16-е. Вещи для пропитанія и житія получаютъ изъ Сумъ, изъ губернскаго города Харкова и другихъ уѣздныхъ городовъ, такъ же изъ малороссійскихъ намѣстничествъ. Сады имѣютъ жители изрядные, съ которыхъ плоды продаютъ сверхъ своего удовольствія и въ другіе города. Во огородахъ садятъ и сѣютъ: огурцы, редьку, свеклу, морковь, капусту и прочее. //

84 На 17-е. По межеванью подъ Лебединомъ земли — 467 десятинъ 80 квадратныхъ сажени, выгонной — 996 десятинъ 7673 сажени, градской дачи съ слободами 28 324 десятины 1539 сажень, итого — 29 787 десятинъ 3292 сажени. //

85 13-е. О ГОРОДѢ НЕДРИГАЙЛОВѢ

На 1-е. Городъ Недригайловъ положеніе имѣетъ подъ 52 градусомъ 49-ю минутами долготы, а подъ 51-мъ градусомъ 2 минутами широты.

На 2-е. Разстояніемъ отъ губернскаго города Харкова въ 195 верстѣ, Харьковскаго на-

мѣстничества отъ уѣздныхъ городовъ: Белополья — 47, Сумъ — 64, Черниговскаго намѣстничества отъ Ромна — 31.

На 3-е. Расположенъ на лѣвомъ берегу рѣки Сулы и по обѣимъ сторонамъ рѣчекъ Тванки и Недригайловки.

На 4-е. Окружается съ трехъ сторонъ степью, а съ четвертой, сѣверной стороны, — рѣкою Сулою и лѣсомъ.

На 5-е. Мѣстоположеніе имѣетъ равное. Въ длину простирается, отъ востока къ западу, на 1 1/2 версты, отъ сѣвера, въ ширину, къ югу — на 350 сажень, а въ окружность — до 4 верстѣ. Фигуру имѣетъ полуциркульную.

На 6-е Недригайловъ раздѣляется на три части рѣчками Ивановой и Недригайловкой, кои впадаютъ въ семь городъ въ рѣку Сулу.

На 7-е. Гербъ сему городу подтверванный ея императорскимъ величествомъ 781 года, сентября въ 21, и присланъ при указѣ изъ Правительствующаго Сената 1782 годовъ, генваря 20 числѣ: восемь черныхъ сливъ въ золотомъ полѣ, кои означаютъ изобиліе оными. //

На 8-е. Построенъ после 1653 года, но точно когда и какимъ образомъ то населеніе послѣдовало и какими съ начала людьми не извѣстно. 86

На 9-е. Прежде былъ войсковымъ сотеннымъ мѣстечкомъ подъ ведомствомъ бывшей Харьковской губернской канцеляріи по 1780 годъ, до устроенія въ немъ повысочайшему ея императорскаго величества учрежденію Харьковскаго намѣстничества уѣзднымъ городомъ, почему нынѣ въ немъ въ сходство того высочайшаго учрежденія и управленіе производится.

На 10-е. Въ немъ деревяннаго строенія, а именно: церквей — двѣ, казеннаго, гдѣ помещаются присудственные места, 2 богодѣльни, кузницъ — 5, соляной магазейнъ, обывательскихъ и прочихъ партикулярныхъ домовъ — 494.

На 11-е. Приходовъ — 2, при нихъ священно- и церковнослужителей действительныхъ — 5, ихъ мужеска пола детей — 32.

12. Недригайловъ населенъ бывшихъ слободскихъ полковъ войсковыми обывателями и аднодворцами. Между ими различія въ исповѣданіи // православной вѣры нѣтъ. Въ городѣ всѣхъ жителей разнаго званія мужеска пола — 1937, женска — 1882, итого — 3819 душъ. 87

На 13-е. Упражненіе жителей городскихъ состоитъ въ хлѣбопашествѣ, скотоводствѣ и другихъ работахъ. Хлѣбъ и скоть продаютъ между собою.

На 14-е. Бываютъ въ городѣ ярмонки: 1-я — въ день Преполовенія праздника, 2-я — сентября 8-го, 3-я — декабря 6, и продолжаютъ два и три дни, на которыя приѣзжающіе изъ ближнихъ Харьковскаго намісничества городовъ купцы торгуютъ разными мѣлочными шелковыми и полотняными матеріями, а жители хлѣбомъ, скотомъ и другими продуктами.

На 15-е. Въ Недригайловѣ мельницъ водяныхъ — 7, фабрикъ нѣтъ.

88 На 16-е. Нужныя вещи для пропитанія и для житія получаютъ изъ губернскаго города Харкова и уѣздныхъ онаго близълежащихъ городовъ и селеній. Сады имѣютъ жители изрядные, съ которыхъ плоды продаютъ сверхъ своего // продовольствія и въ другіе города. Въ огородахъ сажаютъ и сѣютъ: огурцы, рѣдку, свеклу, морковь, капусту и прочее.

На 17-е. По межеванію подѣ городомъ земли — 265 десятинъ 540 сажень, выгонной — 1041 десятина 2273 сажени, градской дачи съ слободою, деревнями — 19 484 десятины 252 сажени, итого — 20 780 десятинъ 3065 сажень. //

89 14. О ГОРОДѢ ХОТЬМЫЖСКѢ

На 1. Городъ Хотьмыжскъ положеніемъ состоитъ подѣ 54 градусомъ 48 минутами долготы, а подѣ 50 градусомъ 37 минутами широты.

На 2. Разстояніемъ отъ губернскаго города Харкова въ 71, отъ Мирополья — 62, отъ Золочева — 35, отъ Богодухова — въ 70 верстахъ.

На 3. Расположенъ по правую сторону рѣки Ворскла.

На 4. Окружается съ южной стороны рѣкою Ворсклою и ея заливами, а съ прочихъ трехъ сторонъ — лѣсомъ и степью.

На 5. Мѣстоположеніе имѣетъ на горѣ. Въ длину простирается, отъ востока къ западу, болѣе версты, въ ширину, отъ сѣвера къ югу, — на полверсты, а въ окружности — на три съ половиною версты. Фигуру имѣетъ полуциркульную.

На 6. Раздѣляется на слободы Пушкарную, Стрелецкую и Козацкую, поелику живущіе однадворцы назывались прежде пушкарями, стрельцами и козаками.

На 7. Гербъ сему городу высочайше конфирмованъ ея императорскимъ величествомъ 1781, сентября въ 20 день, присланъ при указѣ изъ Правительствующаго Сената 1782 годовъ, генваря 20 числъ: золотой плугъ въ черномъ

полѣ, означающій изобильныя въ окрестностяхъ его поля.

На 8-е. Построенъ блаженныя памяти при государѣ царѣ Михайлѣ Феодоровичѣ во время построенія крѣпостей и городовъ по Бѣлгородской чертѣ, около 1630 года.

На 9. Со времени построенія была въ немъ воеводская канцелярія, которая съ бывшимъ Хотьмышскимъ уѣздомъ состояла въ непосредственномъ вѣденіи Бѣлгородской // губерніи. 90 Какое управленіе и существовало по 1780 годъ, до установленія въ немъ по высочайшему ея императорскаго величества учрежденію присутственныхъ мѣстъ.

На 10. Въ немъ деревяннаго строенія церковей — 3, старой земляной валъ со рвомъ, казеннаго, гдѣ помѣщаются присутственные мѣста, еще казенной бывшей воеводской домъ, въ немъ нынѣ полиція, со дворомъ и службами, въ коемъ погребъ для казны, тюремная изба, архивъ, питейной домъ, винной и соляной магазейны, партикулярныхъ домовъ — 260, кузницъ — 2.

На 11. Приходовъ — 2, при нихъ священно- и церковнослужителей действительныхъ — 9, ихъ мужеска полу дѣтей — 14.

На 12. Городъ населенъ однадворцами. Между ими въ исповѣданіи православной вѣры различія нѣтъ. Жителей всѣхъ въ городѣ мужеска — 855, женска — 838, итого 1693 душъ.

На 13. Жители упражняются въ хлѣбопашествѣ и пчеловодствѣ. Изъ старыхъ книгъ въ архивѣ явствуетъ, что Хотьмыжскъ былъ многолюденъ. Было въ немъ довольно торговыхъ лавокъ, окладныхъ оброками. Но со времени поселенія въ уѣздѣ его многолюдныхъ помѣщичьихъ слободъ, всѣ торги и промыслы перенесены изъ города въ тѣ слободы заведеніемъ ярмонокъ и еженедѣльныхъ торговъ, а городскіе жители по причинѣ скудости и ради другихъ причинъ, оставя городъ, разошлись въ разныя деревни на хлѣбопашество. Городъ по нынѣ представляетъ запусътое урочище // въ остаткахъ жилыхъ усадьбъ, поросшихъ 91 кропивою и другими оставленнымъ жилищамъ свойственными растѣніями.

На 14. Въ немъ бываетъ три ярмонки: 1-я — марта 25, 2-я — июля 1-го, 3-я — ноября 1, и продолжаютъ не болѣе двухъ дней. На оныя приѣзжаютъ изъ прилежащихъ поблизости городовъ купцы и торгуютъ разными мѣлочными шелковыми и суконными товарами. Уѣздные жъ обыватели на сіи ярмонки сѣзжаются по большей части съ хлѣбомъ и другими деревенскими рукодѣліями.

<sup>1</sup> Чистый аркуш.

<sup>2</sup> Навпаки, у південно-східному напрямі від Харкова і Чугуева південно-західному від Слов'янська та північно-західному від Слов'янська.

<sup>3</sup> Написано над рядком більш темним чорнилом.



На 15. Мельница водяная мучная — 1, селитерной заводъ — 1, а фабрику нѣтъ.

На 16-е. Вещи для пропитанія и житья получаютъ изъ городовъ и селеній сего намѣстничества и изъ Бѣлгорода. Садовъ имѣютъ мало, въ огородахъ садятъ и сѣютъ: капусту, огурцы, свеклу и редьку и прочее.

92 На 17-е. По межеванью подь Хотьмыжскомъ земли — 244 десятины 1856 сажень, выгонной — 591 десятина 782 сажени, градской дачи — 7285 десятинь 2084 сажени, и того — 8120 десятинь 4722 сажени. // <sup>1</sup>

93

## 15. О ГОРОДѢ ИЗЮМѢ

На 1-е. Городъ Изюмъ положеніе имѣетъ подь 56 градусомъ долготы, а подь 49 градусомъ 12 минутами широты.

На 2-е. Изюмъ разстояніемъ отъ губернскаго города Харкова въ 111, къ западо-северу <sup>2</sup> отъ Чугуева — 77, къ востоку Воронежскаго намѣстничества отъ Купенска — 65, къ югу Екатеринославскаго намѣстничества отъ Славенска въ 45 верстахъ.

На 3-е. Расположенъ на нагорной сторонѣ рѣки Сѣвернаго Донца.

На 4-е. Окружается съ сѣверной стороны степью, съ южной — горою, которая называется Кремянецъ, съ восточной — озеромъ Кривымъ, а съ западной — рѣкою Сѣвернымъ Донцомъ.

На 5-е. Мѣстоположеніе имѣетъ сама крѣпость на горѣ, а форштатъ на ровномъ мѣстѣ, и простирается въ длину на 800, въ ширину — на 300 сажень, а въ окружность — болѣе четырехъ верстъ. Фигуру имѣетъ крепость, которая уже изъ числа крепостей изключена, пятиугольную, а форштатъ — неправильнаго четырехугольника.

На 6-е. Городъ Изюмъ разделенія не имѣетъ, а есть внутри земляной крѣпости, гдѣ состоятъ присутственныя места, лучшее градское строеніе близъ крѣпости, а чрезъ рѣку Донецъ состоитъ пригородная слобода Гнидовка.

94 На 7-е. Гербъ сему городу высочайше конфирмованный ея императорскимъ величествомъ 1781-го, сентябрю въ 21, присланъ при указѣ изъ Правительствующаго Сената 1782 годовъ, генваря 20 числѣ: значущий въ золотомъ полѣ три виноградныя лозы съ плодомъ показываютъ именованіе города // и что при ономъ заведенъ казенной виноградной садъ.

На 8-е. Построенъ въ царствованіе блаженной памяти государя царя Федора Алексѣевича харковскимъ полковникомъ Григоріемъ Донцомъ 1681 года. Почитался сей городъ главною преградю защищавшею слободскіе полки отъ татарскихъ набѣговъ. Сей городъ въ сношеніи съ другими городами выстроенъ правильнѣе и получше.

На 9-е. Въ прежнія времена былъ оной самой многолюдной изъ слободскихъ городовъ. Уменьшеніе же жильцовъ воспослѣдовало отъ моровой заразы, а кромѣ того, и другія причины принуждали жителей оставить Изюмъ, переселиться въ иные мѣста. Изъ Изюма прежде по рѣкѣ Донцу было способное судоходство. Во время продолжавшейся отъ 1736 года до 1739-го съ Оттоманскою Портою войны отсюда на бударахъ люди, провіантъ и другія надобности на устьѣ рѣки Дону доставляемы были. Прежде же Изюма имѣли на <sup>3</sup> судахъ водяной ходъ по Донцу изъ мѣстечка Зміева, разстояніемъ отъ Харкова въ 45 верстахъ, а до того изъ самого Бѣлгорода и по ниже онаго, изъ Масловой пристани, но нынѣ выше и ниже Изюма на рѣкѣ Донцѣ построенныя мельничныя плотины возвысили и засорили дно рѣки, а берега покрыли водою и потому судоходству быть не способно. Съ самага населенія сего города было прежде въ немъ главное слободскихъ полковъ въ воинскихъ и гражданскихъ дѣлахъ правительство подь названіемъ Слободской комисіи и имѣло пребываніе въ Изюмѣ по 1743 годъ, а съ того по 1765 — полковая ратуша, съ 1765 по 1780 — провинціальная канцелярія подь вѣдомствомъ бывшей Слободской губернской канцеляріи. По открытіи же по высочайшему ея императорскаго величества учрежденію Харковского намѣстничества устроенъ во ономъ // уѣздной городъ, почему въ немъ нынѣ въ сходство того высочайшаго учрежденія и управленіе производится.

95

На 10-е. Въ немъ строенія: Соборная каменная церковь, построенная повелѣніемъ блаженной и вечной славы, достойной памяти государя императора Петра Перваго; деревяннаго — церковей 3. На горѣ земляная крѣпость съ сухимъ ровомъ и палисадомъ. При ней комендантъ, исправляющій нынѣ должность горюдничаго. Цитадель снабдѣна артиллерійскими орудіями и припасамъ съ нужнымъ для содержанія ихъ деревяннымъ строеніемъ. Въ ней прежняя комендантская канцелярія, уѣздной судъ, дворянская опека, казначейство, щетная, архивъ, тюремная изба съ караульнею, кладовая для казны, магистратъ, стряпческая, чертежная, соляной магазейнъ, партикулярныхъ домовъ — 718, лавокъ — 24, богоделень — 2, кузницъ — 12. На Кременской горѣ подь города отдѣленное полевое укрѣпленіе для очищенія той горы.

На 11-е. Приходовъ — 5, при нихъ священно- и церковнослужителей дѣйствительныхъ — 18, ихъ мужеска пола дѣтей — 9.

## О УѢЗДАХЪ ХАРЬКОВСКАГО НАМѢСТНИЧЕСТВА

### 1-е. О ХАРЬКОВСКОМЪ УѢЗДѢ

1-е. Съ какими уѣздами граничитъ, на сколько въ ширину и длину простирается?

На 1-е. Харьковской уѣздъ граничитъ съ округами сего намѣстничества: съ Золочевскимъ, Волчанскимъ, Чугуевскимъ и Валковскимъ.

Въ длину простирается, отъ юга къ сѣверу, на 60, въ ширину, отъ запада къ востоку, — на 40 верстъ.

2-е. Мѣстоположеніе его вообще, гористое или ровное?

На 2-е. Мѣстоположеніе его вообще ровное съ малыми въ некоторыхъ мѣстахъ возвышеніями.

3-е. Какой материкъ вообще и плодородіе земли, какой хлѣбъ по большей части сѣютъ и каковъ по примѣру урожай бываетъ?

На 3-е. Въ уѣздѣ во обще материкъ земли черноземной съ иломъ, а мѣстами и пѣщаной. Хлѣбъ сѣется: рожь, пшеница озимая и яровая, ячмень, овесъ, просо, греча, горохъ, чечевица, сѣмена конопляное и льняное, и макъ. Урожай же примѣрно бываетъ противу посѣву въ лучшие годы рожь и овесъ — въ десятеро, пшеница озимая и яровая, горохъ и ячмень — въ восьмеро, греча — въ 15 разъ, сѣмена конопляное и льняное — въ 12 разъ, просо — въ 20, макъ — во 100 разъ и болѣе; въ средніе годы противу того — въ полы, а въ неурожайные — противу посѣву въ деое.

4-е. Какими урудіями землю пашутъ, то есть плугомъ или сохою, волами или лошадыми; какъ и чемъ землю одобряютъ<sup>4</sup>, то есть навозомъ или другимъ чѣмъ; по скольку разъ пашутъ и боронятъ; въ которое время года начинаютъ пахать и сѣять? И прочія обстоятельства до сего касающіяся означить.

На 4-е. Уѣзда сего жители пашутъ землю большою частію, а особливо черкасы, плугомъ, запрагая въ оные по 6, а при подъемѣ новой земли по 8 и по 10 валовъ одинажды; да передъ посѣвомъ на тѣхъ поляхъ, кои послѣ распаханія по твердости земли заросли травою, поновляютъ здѣланнымъ нарочно инструментомъ на подобіе сошника, называемымъ рало съ

<sup>1</sup> Написано бѣльш темним чорниломъ.

<sup>2</sup> парчевыми

<sup>3</sup>—<sup>3</sup> Дужки в текстѣ.

<sup>4</sup> Так у текстѣ.

<sup>5</sup>—<sup>5</sup> Дужки в текстѣ.

На 12-е. Городъ населенъ бывшихъ слободскихъ полковъ войсковыми обывателями, изъ коихъ есть купцы и мѣщанѣ. Между ими различія въ исповѣданіи православной вѣры нѣтъ. Всѣхъ въ городѣ мужеска — 2230, женска — 2071, итого — 4301 душа<sup>1</sup>.

На 13-е. Главное упражненіе жителей въ винокуреніи, скотоводствѣ, въ хлѣбопашествѣ и въ мѣлочныхъ межъ собою торгахъ и въ другихъ обыкновенныхъ рукодѣліяхъ.

На 14-е. Въ немъ бываютъ 4 ярманки: 1-я — въ день Преполовенія, 2-я — іюня 24, 3-я — сентября 14, 4-я — октября 26, и продолжаются отъ 5 до 6 дней. На оныя приѣзжаютъ изъ Москвы и другихъ великороссійскихъ и малороссійскихъ городовъ купцы и торгуютъ разными перчевыми<sup>2</sup>, шелковыми и другихъ родовъ матеріями, такъ же сукнами, серебряною, мѣдною, оловянною, железною и разною посудю, а изъ донскихъ станицъ // привозятъ крымскія и бѣломорскія вина и разныя фрукты. Уѣздные жъ жители сѣзжаются по большей части съ хлѣбомъ, рогатымъ и мѣлкимъ скотомъ, равно и лошадыми. Сверхъ того еже-недѣльно бываютъ два торгова большою частію хлѣбомъ и другими деревенскими продуктами.

96

На 15-е. Мельницъ водяныхъ мучныхъ — 8. Фабрикъ и заводовъ нѣтъ.

На 16-е. Нужныя для пропитанія и для житья вещи получаютъ жители градскіе отъ приѣзжающихъ на торги<sup>3</sup>—(которые бываютъ каждой недѣли въ понедѣльникъ и пятък)—<sup>3</sup>, изъ городовъ и селеній Харьковскаго, малороссійскихъ и частію великороссійскихъ нѣкоторыхъ намѣстничествъ, и отъ состоящихъ въ семь городѣ купцовъ, мѣщанъ и торгующихъ обывателей.

Сады имѣютъ изрядные. Въ нихъ плодовые деревья: яблони, груши, баргамоты, гливы, дули, сливникъ, вишни, терновникъ, барбарисъ, малина, смородина, черемуха, калина, рябина, крыжовникъ. Во огородахъ садятъ и сѣютъ: огурцы, редьку, свеклу, морковь, разныхъ родовъ капусту, тыкву, репу, лукъ, чеснокъ и немного картофеля, стручья и бобы, петрушку, разныхъ родовъ салатъ, салдерею, пустарнакъ и укропъ, жеруху, чернушку, горчицу. Въ лѣсахъ собираютъ ягоды: малину, смородину, ижавику, а съ подлесья и полей — землянику и клубнику.

На 17-е. По межеванью подъ Изюмомъ земли — 72 десятины 854 сажени, выгонной — 2360 десятинъ 205 сажень, градской дачи — 65 804 десятины, итого — 68 236 десятинъ 1059 сажень.

Октября 21 дня 1785 года.

шестью большими желѣзными гвоздями или зубцами; крестьяне и аднадворцы — сохою на одной лошади дважды, но цѣлину поднимаютъ такъ же, какъ и малороссіанѣ, — плугами на волахъ. А боранятъ те, кои плугомъ пахнутъ, по посѣвѣ одинъ разъ, а кои сохами, оные — сперва предъ посѣвомъ, а потомъ — послѣ посѣва. И всѣ, какъ черкасы, такъ крестьяне и аднадворцы, земли никогда и ничѣмъ не одобряютъ.

98 Пахать же начинаютъ подъ парь на озимую рожь и пшеницу // въ іюнѣ и оканчиваютъ въ іюль, а сѣютъ августа въ послѣднихъ и сентябрѣ въ первыхъ числахъ<sup>4</sup>; на яровые — пшеницу, ячмень и овесъ — въ октябрѣ; на просо, гречу, горохъ, чечевицу, макъ, коноплю и ленъ — въ мартѣ и апрелѣ мцахъ, въ кое время и сѣвъ производится; а посѣваетъ — въ іюль и августъ мцахъ. Жита жнутъ серпами, а въ неурожай по рѣдкости оныхъ косятъ косами. Гречу жь жнутъ или косятъ косою съ кривыми граблями, горохъ терѣбятъ, а ленъ и коноплю — вырывая руками с корнемъ. По снятіи всякой хлѣбъ во первыхъ вяжется въ снопы и кладется въ копны, а макъ срѣзываютъ головки ножами и трясуть изъ нихъ сѣмена прямо въ кадушки. Тотъ хлѣбъ и сѣмя свозятъ съ полей на гумна, гдѣ складываютъ въ скирды и одоньи. Потомъ въ удобное время хлѣбъ молотятъ, а вымолотивъ и очистя по порядку перемельваютъ на мельницахъ въ муку; а ручныхъ жерновъ, особливо малороссіанѣ, рѣдко употребляютъ. Коноплю жь и ленъ, обмолютъ сѣмена, кладутъ прядево въ воду, гдѣ и лежитъ оно въ теплое время дней по 10, а по вынятіи изъ воды, и просуша, мнутъ въ здѣланныхъ нарочно деревянныхъ мяльницахъ, потомъ треплютъ и, очистивши, связываютъ въ горсти.

5-е. Имѣютъ ли жители довольное количество лѣса и какъ для строенія, такъ и на другія надобности, такъ же довольны ли пашенною землею и сѣнокосами, или за излишествомъ не лежитъ ли земля въ пустѣ?

На 5-е. Жители Харьковскаго уѣзда дровяного лѣсу для своихъ нуждъ, хотя и невеликаго количество, но имѣютъ, а строеваго, кромѣ помѣщичьяго, почти уже ничего нѣтъ. Равно пашенною землею и сѣнокосами не весьма достаточны.

6-е. Озера, ихъ окружность, долгота и ширина; рѣки въ нихъ впадающія и изъ нихъ истекающія; протоки, соединяющіе ихъ съ другими озерами иль рѣками, и какія рыбы въ нихъ находятъся?

На 6-е. Въ Харьковскомъ уѣздѣ озеръ никакихъ нѣтъ.

7-е. Сколько всѣхъ рѣкъ и рѣчочекъ въ уѣздѣ, какъ каждая изъ нихъ называется, гдѣ ея вершины, въ какую рѣку впадаетъ и на сколь-

ко верствъ по примѣру течение свое простираетъ?

[На 7-е] Въ Харьковской округѣ 33 рѣчки. Изъ нихъ лучшіе: 1-я — Уды. Выходитъ Харьковскаго намісничества изъ Золочевскаго уѣзда и протекаетъ въ Чугуевской уѣздъ со вливающимися въ неѣ въ Харьковской // округѣ рѣчками: изъ вершинъ Харьковской округи — Корочою, Песочиною, Куряжою, Залютиною, Жихорью, Студенкомъ и Руткою; изъ вершинъ Золочевской — Вязовою, и Валковской округѣ — Люботыню. 2-я — Харьковъ, 3-я — Лопань выходятъ изъ вышеписанной же Золочевской округи и по соединеніи въ городѣ Харьковѣ впадаютъ въ объявленную рѣчку Уды со вливающимися рѣчками: въ Харьковѣ, изъ вершинъ Золочевскаго уѣзда, — Липчикомъ, Муромомъ, Вялою; Харьковскаго округа — Стрѣльчю. Ольховцемъ, Немышлѣю, Холодною, Проходами, Ольховою, Очертянкою; въ Лопань, такъ же изъ вершинъ сего округа, — Лозовою, Личиною, Бурачихою, Лубянкою. 4-я — Можга выходитъ изъ Валковской округи. Течение имѣетъ границею съ лѣвой стороны по Харьковской, а съ правой — по Валковской округамъ<sup>5</sup> (а на сколько верствъ простирается границею значить въ Валковской округѣ)<sup>5</sup> и протекаетъ въ Чугуевской уѣздъ со впадающими въ неѣ изъ вершинъ Харьковской округи рѣчками Озеряною, Тростяною, Сухою Боровенькою; изъ Валковской округи — рѣчкою Меремою со вливающимися въ неѣ изъ вершинъ Харьковскихъ Березовою и Ржавцемъ. И всѣ вышеписанные рѣчки, кромѣ Можги, по Харьковской округѣ протекаютъ:

	Версты	
1-я — Уды	на	97
2-я — Короча	на	4
3-я — Пѣсочинъ	на	6
4-я — Куряжъ	на	8
5-я — Залютинъ	на	5
6-я — Залютинъ же	на	11
7-я — Студенокъ	на	12
8-я — Рутка	на	7
9-я — Вязовая	на	15
10-я — Люботинъ	на	17
11-я — Харьковъ	на	55
12-я — Лопань	на	39
13-я — Липчикъ	на	25
14-я — Муромъ	на	27
15-я — Вялая	на	10
16-я — Стрѣльчья	на	5
17-я — Ольховецъ	на	6
18-я — Немышля	на	18



изрядныя ярмонки, составляющія продажу рогатого скота, лошадей и деревенскихъ продуктовъ. Слобода Деркачи, гдѣ такъ же ярмонки бывають съ деревенскими продуктами. И во всѣхъ сихъ слободахъ бывають еженедѣльные торги. Помещика Щербинина село Бабаи, въ которомъ довольно хорошей деревянной на каменномъ фундаментѣ господскій домъ съ регулярнымъ садомъ и оранжереєю и каменная церковь съ иконостасомъ лучшей живописной работы.

12-е. Сколько въ уѣздѣ мужеска и женска пола душъ по послѣдней ревизіи какъ вообще, такъ и порознь по различнымъ ихъ состояніямъ?

102 [На 12[-е]. Войсковыхъ обывателей: пользующихся правомъ винокурения или привилегированныхъ — 12 620 душъ, непривилегированныхъ — 564; однодворцовъ — 2778; черкасъ помѣщичьихъ — 8434, выморочныхъ — 265; помѣщичьихъ крестьянъ — 469; цыганъ — 59; духовного чину — 278; отставныхъ отъ воинской службы нижнихъ чиновъ — 187; // пребывающихъ жительствомъ въ богодѣльняхъ калѣкъ — 32; иностранцовъ — 13. Итого мужеска — 25 699 да женска — 24 417, а обоихъ половъ — 50 116.

13-е. Сколько какихъ заводовъ, фабрикъ, и мельницъ пильныхъ и мучныхъ?

На 13-е. Въ Харьковскомъ округѣ мельницъ водяныхъ мучныхъ — 123, заводовъ винныхъ 267, селитреной — 1, фабрика суконная — 1.

14-е. Сколько какой земли подъ всеми селениями по межеванью; ежели жъ межеванья не было, то примѣрно.

На 14-е. Въ Харьковскомъ уѣздѣ земли примѣрно, по не имению плановъ: пашенной — 89 595 десятинъ, сѣнокосу — 17 338 десятинъ, лѣсу строеваго и дроваваго — 54 950 десятинъ, подъ селениями, огородами, гуменниками и конопляниками — 3174 десятины. Итого удобной — 765 057 десятинъ. Подъ рѣками, рѣчками, озерами, прудами, болотами и пѣсками — 8500 десятинъ; подъ болшими и проселочными дорогами — 1353 десятины 2077 квадратныхъ сажень. Итого неудобной — 9853 десятины 2077 квадратныхъ сажень. Всего удобной и неудобной — 174 910 десятинъ 2077 квадратныхъ сажень.

15. Бывають ли в уѣздѣ ярмонки и торги, въ которое время, въ которыхъ имянно селенияхъ, долго ль продолжаются, сколь велико стеченіе бываетъ народа и какія по большей части товары?

На 15-е. Ярмонки въ слободахъ Деркачахъ — генваря 1, другая — въ день Вознесенія Господня; въ Мерефе — юня 24 и августа 6; въ Липцахъ — маія 9, юня 29, сентября 1, ноября 8, декабря 6; въ Артемовкѣ —

сентября 6, юля 8, ноября 21 и въ пятую недѣлю Великаго поста, кои продолжаются не болѣе трехъ дней. На все сіи ярмонки привозится по небольшому количеству красныхъ товаровъ мѣлкоторгующими во Харьковѣ купцами и продаются врознь какъ жителямъ, такъ и торгующимъ въ слободахъ мѣлкими жъ товарами, такожъ бываетъ продажа недорогимъ лошадямъ, рогатому скоту и овцамъ. На ярмонки съѣзжается немалое число изъ околичныхъ мѣстъ уѣздныхъ жителей, которые привозятъ и продають хлѣбъ разнаго рода, птицу, мясо, сало, масло коровьѣ, овечьѣ и конопляное, самодѣльное полотно, шерсть овечью, глиняную разную посуду, медь, патоку, горячѣе вино, садовыя и огородныя разныя овощи и прочіе съѣстные припасы и всякую домовую, крестьянскую деревянную // посуду, колеса, кожи недѣланныя, шубы овчинныя, шапки лѣтнія и зимнія, на черкаской манѣрь дѣланныя здѣшними жителями, сукна домашнѣй работы, черкаскія мужскія и женскія сапоги, башмаки или черевики, такъ же черкаскія упуки, то есть коты и постолы, кавтаны, шитыя изъ бѣлого и сѣрого сермяжного сукна на донской покрое или свиты, которыя покупаются здѣшними жителями и приѣзжающими на оныя ярмонки и развозятся въ Малороссію и въ донскія станицы; деготь чистой березовой и смоляной привозится на лѣтнія ярмонки фурами изъ заграничныхъ полскихъ мѣстъ и продается въ розницу и оптомъ здѣшнимъ обывателямъ; да сверхъ того въ вышеписанныхъ слободахъ бывають и еженедѣльные торги.

16. Въ чемъ по большей части упражняются жители, какія имѣють промыслы, ремесла, куды трудовъ своихъ произрашенія и вещи отвозятъ; не отходятъ ли по пашпортамъ для промысловъ и работъ своихъ въ другіе города, куды именно и для какихъ работъ?

На 16-е. Главный уѣздныхъ жителей промыслъ состоитъ по части въ мѣлочной торговлѣ, въ земледѣліи, разведеніи садовъ и овощныхъ огородовъ, такожъ в винокурении, а скотоводство сразмѣрно количеству полей, а пространного скотоводства по тѣснотѣ земли развестъ не можно.

Отходятъ же изъ жителей нѣкоторыя по пашпортамъ и по кормежнымъ для промысловъ на Донъ за рыбою и солью, нанимаются на волахъ для отвозу въ разныя мѣста фуръ и для отгону покупаемого въ Россію скота; другіе же ходять для зарабатыванія въ Екатеринославское намѣстничество, такожъ и на Донъ.

Какія имѣють жители ремесла и куда трудовъ своихъ произращенія отвозять сказано подъ №№ 13 и 15 о городѣ Харьковѣ и 16-м о намісничествѣ. Женской же поль тако же занимается по своему руководѣлію въ тканіи кавровъ, холстовъ, въ жатью хлѣба и въ разведеніи во огородахъ овощей и прочаго.

17. Нѣтъ ли въ уѣздѣ отмѣнныхъ какихъ деревьевъ? Не употребляются ли жителями какія травы въ лѣкарства или краски? Не водятся ли какія особливья звѣри, птицы, пресмыкающіяся гады и несѣкомья?

104 На 17-е. Отмѣнныхъ деревьевъ нѣтъ. Жители употребляютъ [въ] лѣкарства нѣкоторыя изъ нижеписанныхъ травъ растущихъ по Харьковскому намісничеству, изъ которыхъ въ аптеку собираются иныхъ коренья, а иныхъ листья, и иныхъ же цвѣты и сѣмена, а съ деревьевъ — кора и ягоды, а имянно: божья дерева, полыни, глистинки, терну, клену, щевелю, кислицы или конского щевеля, веронца, репнику, львовой лапы, рожи, // дягиля, гусиной травы, павлиныхъ очекъ, пхиновника, чернобыли, копытня, холодца или спаржи, канупера или калуфера, лопушника, барбариса, буквицы, березы, змиевича, огуречника, борщу, переступня, волового языка, пастушей сумки, апра или ангелики, ноготков, кардуса, простаго шафрана, гвоздичного кореня, золототысячника, кервеля, лихорадочной травы, кавылы, ромашки, чистяка, петровыхъ батоговъ, вежи, болиголовы, червеца, ложечной травы или ложешника, водяной жерухи или брунь, креса, живокоста, кишнеца, васильковаго цвета или васильковъ, песьего языка, шиповника, драгуна, сладкогорской, девясилла, хвоща, белой горчицы полевой, молочая, очной, подбѣла, папороти, волоскаго укропа, землянишника, землянаго дима, ясеня, дрока, пырея, плюща или бурды, чемерицы, белены, зверобоя, любистка, или зори, ландыша, дикаго льна, ухмелю, просвирника, шандры, маточной травы, буркуна, мелиссы, мяты, пролѣска, деревья жерухи или дикой кресъ-салаты, кошечей травы, чернушки, полушечной кубышки, душицы, клюквы, горчака, бедринца белого и синяго, сосны, папутника, тополи, портулана, буквицы белой, черноголовицы, медуницы, прострѣла, руты, тальника, бузины, мыльной, чебера, кокушьихъ слезъ, грудной, конского чеснока, козельца, поричника, заячьей капусты, молодила, богородской травы, послѣна, дурмана, рябины дикой, кульбабы, чебреца, липы, семилистника, вахты, буддыряка, медвежьяго уха, ве-

роники, фиалки, омела, бѣрвинка, калины, плема, крапивы.

Употребляютъ въ краски травы: простой шафранъ, по украинской крокъ; трава индійская, которой въ огородахъ здѣсь изобильно, имѣющая желтые цветы; канцелярное сѣмья, кое въ самомъ длѣтѣ не сѣмья, а несѣкомое, собирается здѣсь не на ветвяхъ деревъ, а въ землѣ подъ кореньями травы, называемой по здѣшнему червичникъ и земляника, а несѣкомое — червецъ, хотя оно уступаетъ добротою привозимому, но составляютъ и изъ него краски отмѣнно хорошія и прочныя; и во всехъ мѣстахъ здѣшняго намісничества въ семь червецъ недостатку нѣтъ; василька — семи цвѣтами можно красить въ голубую и синюю краски; // дрокъ употребляется въ разныя краски, имѣетъ цвѣтъ желтой (здѣшніе жители употребляютъ оной большею частію въ краску для ковровъ) и растетъ изобильно; просвирникъ, иначе здѣсь называемый зинзиверъ (на немъ пурпуровые цветы, кои употребляются на крашеніе, оныхъ изобильно растетъ по огородамъ); фіалка (сими цвѣтами можно красить въ синюю краску). А особливыхъ звѣрей и птицъ, тожъ пресмыкающихся гадовъ и несѣкомыхъ не водится.

18. Не имѣють ли жители уѣзда въ общезжитіи своемъ странныхъ какихъ обычаевъ? Нѣтъ ли чего особливаго въ ихъ нравахъ, поверьяхъ, обрядахъ, образѣ житія и обожденія? Не относятся ли между ими какія преданія, относящіяся къ древнимъ происшествіямъ, бытіямъ? Не имѣють ли какой отмѣны въ покрое своего платья, въ построеніи своихъ домовъ, и въ исправленіи своего домоводства?

На 18-е. Изъ жителей сего уѣзда жизнь свою препровождаютъ приличную поселянину. Платье носятъ покрою длиннаго. Нѣкоторые, гдѣ недостаточно лѣсу, дома строятъ изъ хворосту, обмазывая глиною, да и всѣ вообще избы свои или хаты какъ внутри, так и съ наружи обмазываютъ накануне всякаго праздника мѣломъ и желтою глиною, а о прочемъ, касающемся до сего пункта, подробнѣе описано подъ № 21-мъ въ описаніи вообще о намісничествѣ.

19. О заводахъ металлическихъ и минеральныхъ, кому принадлежать, когда и кемъ построены, откуда достаютъ руду и все нужное для заводскаго содержанія? Сколько по сложности выплавливается или вываривается металловъ и минераловъ, куда и какъ ихъ отвозять?

На 19-е. Таковыхъ заводовъ въ Харьковскомъ уѣздѣ нѣтъ.

20. Нѣтъ ли гдѣ мрамора или другихъ каменей, каменныхъ и земляныхъ угольевъ, торфу и прочаго?



На 20. Мрамора и другихъ камней, кромѣ дикаго слезаго и рыхлаго, такъже земляныхъ угольевъ, торфу и прочаго нѣтъ. //

На 1-е. Чугуевской уѣздъ граничитъ съ уѣздами Харьковскаго намісництва: Харьковскимъ, Волчанскимъ, Валковскимъ и Изюмскимъ; Воронежскаго намісництва — съ Купенскимъ и съ частію Екатеринославскаго намісництва. Простирается онаго ширина, отъ сѣвера къ югу, на 50, длина, отъ востока къ западу, — на 75 верстѣ.

На 2-е. Мѣстоположеніе, кромѣ рѣчныхъ береговъ, при коихъ гористо, имѣеть ровное.

На 3-е. Материкъ земли во обще черноземной, мѣстами жъ, по луговой сторонѣ рѣки Донца, — пещаной; хлѣбъ съется тотъ же и съ таковымъ урожаемъ, какъ и въ описаніи по Харьковскому уѣзду показано подъ № 3-м.

На 4-е. Образъ воздѣланія земли въ семь уѣздѣ такой, какъ и въ описаніи Харьковскаго уѣзда подъ № 4-м описано.

На 5-е. Чугуевскаго уѣзда жители дровяного лѣса имѣють достаточно, да и строевой по части есть, а пашенной земли и сѣнокосовъ недостаточно.

На 6-е. Въ семь уѣздѣ озеръ никакихъ нѣтъ.

На 7-е. Въ Чугуевскомъ округѣ рѣкъ 2, рѣчекъ — 13. И изъ нихъ: 1-я рѣка — Сѣверной Донецъ выходитъ изъ Волчанскаго и протекаетъ чрезъ Чугуевской въ Изюмской уѣзды на 105 верстѣ. Въ неѣ впадаютъ: въ сей же округѣ 2-я рѣка Можя, вливающаяся изъ Валковскаго уѣзда; рѣчки, выходящія изъ вершинъ Воронежскаго намісництва Купенской округи — Гнилица, Мокрой Бурлучекъ; Чугуевской округи — Мокрая, Сухой Бурлучекъ, Южная Гнилица, Петлега, Чуговка, да изъ вершинъ же по границамъ Купенскаго и Волчанскаго округовъ — Хотомля; Волчанскаго и Чугуевскаго — Бабка. Рѣчка Уды выходитъ изъ Харьковскаго уѣзда и впадаетъ въ объявленную рѣку Сѣвornoй Донецъ со вливающимися въ нее рѣчками // изъ вершинъ Чугуевскаго уѣзда Студенкомъ и Роганью. Рѣчка Балаклеяка вершину имѣеть въ семь уѣздѣ, а протекаетъ въ Изюмскую округу. И всѣ вышеписанные рѣки и рѣчки протекають по Чугуевской округѣ:

	Верст.
1-я — Сѣвornoй Донецъ	на 105
2-я — Можя	на 5
3-я — Гнилица	на 20
4-я — Мокрой Бурлучекъ	на 40
5-я — Мокрая	на 15
6-я — Сухой Бурлучекъ	на 15

7-я — Южная Гнилица	на 27
8-я — Петлега	на 12
9-я — Чуговка	на 9
10-я — Хотомля	на 35
11-я — Бабка	на 35
12-я — Уды	на 18
13-я — Студенокъ	на 15
14-я — Рогань	на 9
15-я — Балаклеяка	на 10

На 8-е. Урочищъ знаменитыхъ нѣтъ.

На 9-е. 1-я — Чугуевская Владимерская пустынь построена 1709-го года отъ чугуевскаго городничаго Лаврентія Протопопова, отъ города въ 6-ти верстахъ. Въ ней монашествующихъ — 2 человека. 2-я — Аркадіевская Богородицкая пустынь застроена 1706 года бывшаго чугуевскаго Успенскаго монастыря игуменомъ Симеономъ, отъ Чугуева въ 18 верстахъ, въ коей монашествующихъ — 2 человека. 3-е — Зміевской Николаевской монастырь, отъ города Чугуева въ 35 верстахъ, принадлежитъ къ Кіево-Печерской лаврѣ, отъ которой какъ игумень, такъ и монахи опредѣляются. //

На 10-е. Приходскихъ церквей — 43. При нихъ священно и церковнослужителей действительныхъ — 134, ихъ детей мужеска пола — 147.

На 11-е. Въ уѣздѣ Чугуевскомъ уничтоженной городъ — 1, слободъ — 26, сель — 25, деревень — 13, хуторовъ — 19, владельцовъ — 39. Изъ селеній слободы Печенег и Хотомля — знатнейшіе по пространству оныхъ; уничтоженной городъ Салтовъ, въ коемъ нижняя расправа на двѣ округи — Чугуевскую и Волчанскую (тутъ же есть бывший воеводской дворъ, винной магазѣйнъ, 2 соляныхъ анбара); Зміевъ, Малиновка и владѣльческое село Нижней Салтовъ, въ которыхъ бывають изрядныя ярманки по большей части съ деревенскими продуктами.

На 12-е. Жители сего уѣзда по родамъ состоятъ, а имянно: войсковыхъ обывателей, пользующихся правомъ винокуренія — 12 387, непривилигированныхъ — 1000; одноворцовъ — 4627; черкасъ владѣльческихъ — 8424; крестьянъ владѣльческихъ — 1736; цыганъ — 5; духовнаго чину — 343; отставныхъ отъ воинской службы нижнихъ чиновъ — 160; пребывающихъ жителствомъ въ богодельняхъ калѣкъ — 62; иностранцовъ — 4. Итого мужеска — 28 748 да женска — 28 379, а обоихъ половъ 57 127.

На 13-е. Заводовъ винокуренныхъ — 115, мельницъ мучныхъ водяныхъ — 124. //

110 На 14-е. Примерно пашенной земли — 132 215 десятинь, сѣноосу — 83 200, лѣсу строеваго и дровянаго — 51 100 десятинь, подъ поселеньемъ огородами, гуменниками и конопляниками — 5941 десятина, итого удобной — 272 456 десятинь. Подъ рѣками, рѣчками, озерами, болотами и пѣсками — 10 108 десятинь, подъ болшими дорогами — 344 десятины, подъ проселочными дорогами — 421 десятина, итого неудобной — 10 873 десятины. Всего удобной и неудобной — 283 329 десятинь.

На 15-е. Бываютъ въ Чугуевскомъ уѣздѣ небольшія ярманки и продолжаются отъ 3 до 5 дней, а имянно въ слободахъ: Хотомлѣ — февраля 2, марта 25, маія 9, июня 14, июля 27-го, сентября 1, октября 26-го, декабря 6; въ Змѣевѣ — июня 29, сентября 1-го, октября 28-го; въ Печенегахъ — въ февралю мѣцъ, на называемой Пестрой недѣлѣ, въ день Вознесенія Господня, августа 6, октября 28; въ Писаравкѣ — марта 17 и ноября 21. На оныя ярманки привозятъ и торгуютъ изъ городовъ Харьковскаго намісництва купцы разными шелковыми и полотняными товарами, а жители — лошадыми, рогатымъ скотомъ и овцами и прочими потребными для жителей сѣбѣстными припасами и деревенскими рукоделіями.

111 На 16-е. Упражняются жители большою частію въ хлѣбопашествѣ и скотоводствѣ, а привилегированные войсковые обыватели въ винокуреніи. И за продовольствіемъ своимъ для продажи отвозятъ хлѣбъ въ губернской городъ Харьковъ и въ другіе сего намісництва по способности города, а вино — въ донскіе станицы, въ малороссійскія губерніи и въ Екатеринославское намісничество; а нѣкоторые изъ жителей нанимаются погодно въ работники, для чего // отходятъ въ другія города съ данными имъ пашпортами.

На 17-е. Отмѣнныхъ деревьевъ въ Чугуевскомъ уѣздѣ нѣтъ. Особливыхъ звѣрей, птицъ, пресмыкающихся гадовъ и несѣкомыхъ не водится. Для лекарствъ, а болше для крашенія рукоделій сельскихъ употребляютъ травы, значущія въ описаніи Харьковскаго округа подъ № 17-м.

На 18-е. Станныхъ обычаевъ и особливаго въ нравахъ, обрядахъ и въ протчемъ не примѣчено.

На 19-е. Заводовъ металлическихъ и минеральныхъ нѣтъ равно.

На 20-е. Мрамора, камней, кромѣ дикаго бѣлаго, тако жъ угольевъ и торфу не отыскано. //

На 1-й. Волчанской уѣздѣ граничитъ Курскаго намісництва съ Бѣлогородскимъ и Короченскимъ, Воронежского — съ Купянскимъ, Харьковскаго — съ Чугуевскимъ, Харьковскимъ и Золочевскимъ уѣздами. Ширина онаго, отъ сѣвера къ югу, на 55, длина, отъ востока къ западу, — на 75 верстѣ.

На 2-й. Мѣстоположеніе сего уѣзда вообще ровное.

На 3-й. Материкъ во обще черноземной, мѣстами съ иломъ, пещаной. Хлѣбъ сѣютъ: рожь, пшеницу яровую, ячмень, овесъ, просо, гречу, горохъ, сѣмена — коноплю и ленъ. Урожай всему тому бываетъ такой, каковъ и въ прочихъ сего намісництва уѣздахъ вышеписанныхъ.

На 4-й. Образъ и порядокъ земледѣшества происходитъ точно такой, каковъ употребителенъ въ округахъ выше подъ № 3 и № 4-мъ описанныхъ.

На 5-й. Жители Волчанскаго уѣзда имѣютъ дровянаго лѣсу на собственной обиходъ довольно и отъчасти продаютъ, а строеваго, кромѣ экономическаго села Старицы, въ небольшомъ количествѣ. Пашенными землями и сѣнокосами нѣкоторыя селенія довольны, а другія меньше достаточны.

На 6-й. Въ семь уѣздѣ озеръ таковыхъ нѣтъ.

На 7-й. Въ Волчанскомъ округѣ 3 рѣки, 7 рѣчекъ. Изъ нихъ: 1-я рѣка — Сѣверной Донецъ выходитъ Курскаго намісництва изъ Бѣлагородскаго уѣзда и протекаетъ губернской между Харьковскимъ и Курскимъ намісництвами границею на 15, да внутри Волчанской округи на 30 верстѣ, впадаетъ Харьковскаго намісництва въ Чугуевской уѣздѣ со вливающимися въ неѣ въ семь Волчанскомъ округѣ рѣками: 1-ю, выходящую Курскаго намісництва изъ Короченскаго уѣзда, Нежеголюю со входящими въ сію рѣчками изъ того жъ Короченскаго — Корочею, Нижеголюю; изъ Белогородскаго округа — Коренью; 2-ю рѣкою Воронежскаго намісництва изъ Валуйскаго округа — Волчьєю со впадающими въ неѣ того жъ намісництва изъ Купенской — Плотвою, Курскаго // намісництва изъ Белогородской округи — Таплинкою. Рѣчки Муромъ и Липчикъ, выходящія изъ вершинъ Волчанскаго округа, протекаютъ въ Харьковской уѣздѣ каждая самасобою.

Итакъ, всѣ вышеписанные рѣки и рѣчки по Волчанской округе теченіе имѣютъ:

Рѣки:	Верст.
1-я — Сѣверной Донецъ	на 45
2-я — Нежеголь	на 54
3-я — Волчь	на 40

<sup>1</sup> Так у текстѣ.

4-я — Короча	на 15
5-я — Нижегородь	на 13
6-я — Корень	на 4
7-я — Плотва	на 20
8-я — Таплинка	на 6
9-я — Муромъ	на 20
10-я — Липчикъ	на 12

На 8-й. Въ Волчанскомъ уѣздѣ урочищъ знаменитыхъ такъ же.

На 9-й. Монастырей и пустыней нѣтъ.

На 10-й. Въ Волчанскомъ уѣздѣ церквей приходскихъ — 48, при нихъ священно-церковно-служителей дѣйствительно служащихъ — 144, у нихъ мужеска пола детей — 158.

На 11-й. Уѣздныхъ селеній, то есть слободъ — 41, сель — 28, деревень — 18, хуторовъ — 24, владельцовъ — 41. Примѣчательнейшія въ Волчанскомъ уѣздѣ села: Муромъ — въ немъ хорошія плодovitыя сады; владѣльческое графа Гендрикова — Рубежное, въ которомъ регулярной садъ съ оранжереєю.

На 12-й. Населяющихъ уѣздъ сей жителей: мѣщанъ — 17; войсковыхъ обывателей, пользующихся винокурениемъ — 30, не пользующихся винокурениемъ — 276; однодворцовъ — 9856; черкасъ владѣльческихъ — 17671, экономическихъ — 656; крестьянъ владѣльческихъ — 2838, экономическихъ — 496, выморочныхъ — 2; цыганъ — 8; духовного чину — 308; иностранцовъ — 7. Итого мужеска — 32 165 да женска — 31 600, а обоихъ половъ — 63 765. //

115

На 13-й. Въ Волчанскомъ уѣздѣ мельницъ водяныхъ мучныхъ — 81, заводовъ винныхъ — 3, селитряной — 1.

На 14. Примерно пашенной земли — 149 902 десятины; сѣнокосу и степи къ сѣнокосу способной — 76 820 десятинъ; лѣсу строеваго и дровянаго — 49 300 десятинъ; подъ поселениемъ, огородами, гуменниками и коноплянниками — 5241 десятина. Итого удобной — 281 263 десятины. Подъ рѣками, рѣчками, озерами, болотами и пѣсками — 10 220 десятинъ; подъ большими дорогами — 600 десят.; подъ проселочными дорогами — 254 десят. Итого неудобной — 11 704 десят. Всего удобной и неудобной — 292 337 десятинъ.

На 15. Въ семь уѣздѣ бывають ярманки, кои продолжаются по 2 и по 3 дни, а имянно: въ Слободѣ Андрѣевкѣ — 1-я — марта 1-го, 2-я — по Пасхе на Фоминой недѣле, 3-я — іюня 29, 4-я — августа 1-го, 5-я — августа 29, 6-я — ноября 21-го; въ Ефремовкѣ — марта 17-го, сентября 26; въ Николаевкѣ — іюля 27-го, сентября 23-го, ноября 30-го. На оныя ярманки привозять и торгуютъ изъ городовъ Харь-

ковскаго намѣстничества купцы разными шелковыми и полотняными товарами, а жители хлѣбомъ, лошадыми, рогатымъ скотомъ и овцами, и прочими потребными для жителей сѣбѣстными припасами и деревенскими рукодѣліями.

На 16-е. Упражняются жители сего уѣзда большею частію въ хлѣбопашествѣ и скотоводствѣ, и частію въ винокурении, и за продовольствиемъ своимъ для продажи отвозять хлѣбъ на торги въ города Харьковскаго намѣстничества, а выкуренное вино — въ донскіе станицы и въ другіе незапрещенные въ винокурении мѣста. Нѣкоторые жъ изъ жителей для работы отходятъ въ другіе города и селенія. //

На 17-е. Отмѣнныхъ деревень въ уѣздѣ Волчанскомъ нѣтъ. Особливыхъ звѣрей, птицъ пресмыкающихся гадовъ и несѣкомыхъ не водится. А чтобъ употребляли жители какіе травы въ лѣкарство не примечено, а жѣнки собирають для краски деревенскихъ рукоделій нѣкоторыя изъ значущихся по уѣзду Харьковскому въ описаніи травъ.

На 18-й. Во обще жители населяющіе уѣздъ сей странныхъ обычаевъ и особливаго въ нравахъ, обрядахъ и въ прочемъ не имѣють.

На 19-й. Заводовъ металлическихъ и минѣральныхъ нѣтъ такъ же.

На 20-й. Мрамора и другихъ каменьевъ, земляныхъ угольевъ и торфу еще не сыскано. //

## 4-е. О ЗОЛОЧЕВСКОМЪ УѢЗДѢ

117

На 1-е. Золочевской уѣздѣ граничитъ къ сѣверу Курскаго намѣстничества съ Бѣлгородскимъ и Харьковскаго съ Хотмышскимъ, а къ востоку — съ Волчанскимъ и Харьковскимъ, къ югу же — съ Валковскимъ уѣздами. Длина онаго, отъ востока къ западу, — на 50, широта, отъ юга къ сѣверу, — на 45 верстъ.

На 2-е. Мѣстоположеніе вообще ровное.

На 3-е. Материкъ большою частію черноземъ, но мѣстами, а особливо правая или нагорная сторона рѣчек, — иловата. Хлѣбъ сѣтся: рожь, пшеница яровая и озимая, ячмень, овесъ, просо, греча, горохъ, семена — конопляное и льняное. Урожай бываетъ въ такомъ количествѣ <sup>1</sup>.

На 4-е. Землепашество въ такомъ образѣ и порядкѣ, каковъ въ другихъ округахъ вышеписанныхъ употребителенъ.

На 5-е. Жители Золочевскаго уѣзда дровянаго и строеваго лѣса почти ничего не имѣють, и достаточнейшіе изъ оныхъ покупають изъ другихъ округовъ, а бѣдные отапливають

домы и варяты пишу соломою. Равно пашенных земель и сѣнокосу имѣють не весьма достаточнo.

На 6-е. Озеръ въ Золочевскомъ уѣздѣ никакихъ нѣтъ.

На 7-е. Въ Золочевскомъ уѣздѣ 4 рѣки и 14 рѣчекъ. Изъ нихъ рѣки Уды и Лопань выходятъ Курскаго намѣстничества изъ Бѣлгородскаго уѣзда, а Харьковъ — изъ вершины Золочевской округи, и протекають: Уды — чрезъ городъ Золочевъ и его округу на 55, Лопань — на 32, Харьковъ — на 16 верстъ въ Харьковскій уѣздъ со вливающимися в Уды изъ вершинъ Золочевской округи речками — Дохною, Березовкою, Ореховкою, Рогозянкою и Ольшаною; въ Лопань — Ольховаткою, Дихтярною, Сокольною, Карасевкою и Камышеватою; въ Харьковъ — Журавлевою. Да сверхъ того // рѣчки выходятъ сами по себе: Гайворонь, Козачья Рутка — границею въ Хотмышской уѣздѣ, а на сколько изъ нихъ Рутка верстъ теченіе имѣетъ границею, значить въ Хотмышской округѣ, Третья Братеница; рѣка Мерло — въ Богодуховской уѣздѣ; рѣчка Сухой или Богодуховской Мерчикъ — въ Валковской уѣздѣ. И всѣ вышеписанные рѣки и рѣчки по Золочевской округѣ теченіе имѣють:

Рѣки:	Верст.
1-я — Уды	на 50
2-я — Лопань	на 32
3-я — Харьков	на 15
4-я — Мерло	на 4
<i>Рѣчки:</i>	
5-я — Дохна	на 5
6-я — Берестовка	на 7
7-я — Орѣховка	на 5
8-я — Рогозянка	на 20
9-я — Ольшанка	на 15
10-я — Ольховатка	на 7
11-я — Дѣхтярная	на 10
12-я — Сокольная	на 8
13-я — Карасѣвка	на 7
14-я — Камышеватка	на 6
15-я — Журавлевка	на 5
16-я — Гайворонь	на 9
17-я — Козачья Рутка на сколько верстъ — значить въ Хотмышской округѣ.	
18-я — Третья Братеница	на 10
19-я — Сухой или Богодуховской Мерчикъ	на 7

На 8-е. Въ Золочевскомъ уѣздѣ знаменитыхъ урочищъ такъ же.

На 9-е. Монастырей и пустыней нѣтъ.

На 10-е. Приходоу — 25, при нихъ церквей — 29, священно- и церковнослужителей дѣйствительныхъ — 77, у нихъ мужеска пола детей — 79.

На 11-е. Уѣздныхъ селеній, то есть слободъ — 18, сель — 22, деревень — 6 и хуторовъ — 20, владѣльцовъ — 42. И изъ техъ селеній въ Слободѣ Ольшаной бывають изрядныя ярманки, на которыхъ торгують рогатымъ скотомъ и разными деревенскими продуктами.

На 12-е. Населяють уѣздъ сей жители: войсковыхъ обывателей привилегированныхъ или пользующихся винокурениемъ — 4763, неприлегирированныхъ — 9; // онадворцовъ — 1871, черкасъ владѣльческихъ — 10 118; крестьянъ владѣльческихъ — 433; духовнаго чина — 190; отставныхъ отъ воинской службы нижнихъ чиновъ — 70; пребывающихъ жительствомъ въ богодѣльняхъ калекъ — 19; иностранцовъ — 13. Итого мужеска — 17 486, женска — 17 175, а обоихъ половъ — 34 661.

На 13-е. Мельницъ мучныхъ водяныхъ — 84, вѣтряныхъ — 7, заводоу винныхъ — 33.

На 14-е. Въ Золочевскомъ уѣздѣ земли примерно пашенной — 115 389 десятинъ 2314 квадратныхъ сажень; сѣнокосу — 12500 десятинъ; лѣсу строеваго и дровянаго — 9300 десятинъ; подъ поселениемъ, огородами, гуменниками и конопляниками — 3522 десятины. Итого удобной — 140 711 десятинъ 1314 сажень. Подъ рѣками, рѣчками, прудами, протоками, болотами и пѣсками — 2900; подъ большими и просѣлочными дорогами — 1000 десятинъ. Итого неудобной — 3900. Всего удобной и неудобной — 144 611 десятинъ 2314 сажень.

На 15-е. Въ слободѣ Ольшаной бывають ярмонки, а именно: въ недѣлю Вай, въ недѣлю Троицкую, сентября 8, октября 26, и продолжаются от 5 до 6 дней, на которыхъ съѣзжающіе изъ близлежащихъ Харьковскаго намѣстничества городовъ купцы торгують разными шелковыми и мѣлочными товарами, а обыватели — хлѣбомъ, лошадьми, рогатымъ скотомъ, овцами и деревенскими рукоделіями.

На 16-е. Упражняются жители большою частію въ хлѣбопашествѣ, въ скотоводствѣ и въ винокурении, а за продовольствиемъ своимъ для продажи отвозятъ хлѣбъ въ губернской городъ Харьковъ и в другіе сего намѣстничества по способности города, а вино — въ донскіе станицы, въ малороссійскія губерніи и въ прочіе незапрещенные правомъ винокурения города; а нѣкоторые изъ жителей нанимаются погодно въ работники, для чего отходятъ въ другія города съ данными имъ паспортами.

На 17-е. Отменныхъ деревень въ Золочевскомъ уѣздѣ нѣтъ, особливыхъ зверей, птицъ,

120 пресмыкающихся гадовъ и несъкомыхъ не водится. Жители как въ лекарство, // такъ и для крашенія рукоделій сельскихъ употребляютъ нѣкоторыя изъ значущихъ въ описаніи Харьковскаго округа подъ № 17 травы.

На 18-е. Вообще жители населяющіе уѣздъ сей странныхъ обычаевъ и особеннаго въ нравахъ, обрядахъ и въ прочемъ не имѣютъ.

На 19-е. Заводовъ металлическихъ и минеральныхъ нѣтъ такъ же.

На 20-е. Мрамора и другихъ камней, земляныхъ угольевъ и торфу не отыскано. //

121 5-е. О ВАЛКОВСКОМЪ УѢЗДѢ

На 1-е. Валковской уѣздъ граничитъ Харьковскаго намѣстничества съ уѣздами: Харьковскимъ, Краснокутскимъ, Богодуховскимъ, Золочевскимъ и Чугуевскимъ и Екатеринославскаго намѣстничества — съ Константиноградскимъ. Ширина онога, отъ сѣвера къ югу, на 40, длина, отъ востока къ западу, — на 80 верстъ.

На 2-е. Мѣстоположеніе вообще ровное, кромѣ при речныхъ берегахъ, при коихъ гористое.

На 3-е. Материкъ во обще черноземной съ иломъ. Хлѣбъ сѣется: рожь, пшеница озимая и яровая, ячмень, греча, просо, овесъ, горохъ и конопля. Урожай бываетъ такой, каковъ и въ прочихъ сего намѣстничества уѣздахъ выше описанныхъ.

На 4-е. Порядокъ и образъ обработыванія земли въ здешнемъ округѣ сообразенъ прочимъ округамъ вышеописаннымъ.

На 5-е. Валковскаго уѣзда жители дровяного, а отъ части и строеваго лѣса довольно имѣютъ. Пашенными же землями и сѣнными покосами скудны.

На 6-е. Таковыхъ озеръ и рѣкъ въ нихъ впадающихъ въ Валковскомъ уѣздѣ нѣтъ.

122 На 7-е. Въ Валковскомъ округѣ рѣка — одна, рѣчекъ — 19. Изъ нихъ: рѣка Можга — вершину имѣетъ въ семь уѣздѣ при селѣ Левделаловкѣ, протекаетъ по Валковскому уѣзду на 35, по границе между Валковскою и Харьковскою — на 18, итого — на 53 версты, входитъ въ Чугуевскую округу. Въ неѣ впадаютъ въ семь уѣздѣ, изъ здешнихъ же валковскихъ вершинъ, рѣчки: Турушка, Балгирь, Огулцы, со вливающеюся въ неѣ рѣчкою Одринкою, // Пересветная, Редкодубецъ, Мокрая Ракитная, имѣющая вершину на границе Харьковскаго и Валковскаго уѣздовъ, Иваны и Водолажка, выходящая изъ Екатеринославскаго намѣстничества. Рѣчки истекающія изъ вершинъ Валковскаго округа и приходящія въ Екатеринославское намѣстничество: Борки, Орчикъ, Чутова, Каленикова, Коломакъ, со вливающеюся въ неѣ речкою Шляховою. Рѣчка Мок-

Топографічний опис  
Харківського намісництва 1785 р.

рой Мѣрчикъ истекаетъ въ Богодуховской уѣздъ. Богодуховской Мерчикъ выходитъ изъ Золочевского и, протекая по границѣ Валковской, втекаетъ въ Богодуховской уѣздъ. Люботинка и Мерефа вершины имѣютъ въ Валковской и протекаютъ въ Харьковской уѣздъ. И все вышеписанные рѣка и рѣчки по Валковской округѣ протекаютъ:

	Верст.
1-я — рѣка Можга	на 53
2 — рѣчки: Турушка	на 9
3 — Балгирь	на 19
4 — Огулцы	на 15
5 — Одринка	на 10
6 — Пересветникъ	на 5
7 — Редкодубецъ	на 8
8 — Мокрая Ракитная	на 5
9 — Иваны	на 10
10 — Водолажка	на 4
11 — Борки	на 10
12 — Орчикъ	на 20
13 — Чутова	на 15
14 — Каленикова	на 15
15 — Коломакъ	на 26
16 — Шляхова	на 14
17 — Мокрой Мерчикъ	на 44
18 — Богодуховской Мерчикъ	на 3
19 — Люботинка	на 11
20 — Мерефа	на 6.

На 8-е. Урочищъ знаменитыхъ нѣтъ.

На 9-е. Монастырей и пустыней въ Валковскомъ уѣздѣ нѣтъ.

На 10-е. Приходовъ — 27, церквей — 26, священно- и церковнослужителей дѣйствительныхъ — 75, ихъ мужеска пола дѣтей — 97.

На 11-е. Въ уѣздѣ Валковскомъ селеній, то есть слободъ, селъ, деревень и хуторовъ — 71, владельцевъ — 49.

123 На 12-е. Населяющихъ уѣздъ сей жителей, а имянно: // войсковыхъ обывателей, пользующихся правомъ винокуренія — 9937 душъ: однодворцовъ — 20; черкасы владѣльческихъ — 10 906, выморочныхъ — 12; крестьянъ владѣльческихъ — 372; духовнаго чину — 147; пребывающихъ жительствомъ въ богодѣльняхъ калѣкъ — 20; иностранцовъ — 6. Итого мужеска — 21 420 да женска — 20 927, а обоихъ половъ — 42 347.

На 13-е. Заводовъ винныхъ — 161, мельницъ мучныхъ водяныхъ — 92, вѣтряныхъ — 2.

На 14-е. Въ Валковскомъ уѣздѣ примерно пашенной земли — 120 493 десятинъ 58 квадратныхъ сажень; сѣнокосу — 9829 десятинъ; лѣсу дровяного и строеваго — 54 500 десятинъ; подъ поселеніемъ, огородами, гумenni-

ками и конопляниками — 6500 деся. Итого удобной — 191 322 десятины 58 саженой. Подъ рѣчками, рѣчками, озерами, болотами и протоками — 7998 деся.; подъ большими и простѣлочными дорогами — 942 десятины. Итого неудобной — 8940 деся. Всѣго удобной и неудобной — 200 262 десятины 58 саженой.

На 15-е. Въ селеніяхъ Валковскаго уѣзда бывають ярмонки, кои продолжаются дни по три и четыре, въ слободахъ: Перекопъ — марта 9, мая 6, ноября 8; въ Коломакъ — въ недѣлю Ваій, июня — 24, сентября 20, декабря 9; въ Рокитной — въ день Вознесенія Господня, сентября 8, октября 18; въ Ивановкѣ — она жъ и Снѣжковъ Куть — генваря 1, апреля 22, июня 5, августа 1, сентября 1, октября 29; въ Тарановкѣ — апреля 23, августа 29, июня 12, генваря 20; въ Соколовѣ — въ маіѣ, въ среду Преполовенія, сентября 8, декабря 6. На оныя ярмонки привозять и торгуютъ изъ городовъ сего намѣстничества купцы разными шелковыми и полотняными товарами, а жители хлѣбомъ, лошадьми, рогатымъ скотомъ, овцами и разными потребными для жителей сѣбѣстными припасами и деревенскими рукодѣльями. //

124 На 16-е. Упражняются жители сего уѣзда большею частію въ хлѣбопашествѣ, скотоводствѣ и частію въ винокуреніи. И за продовольствіемъ своимъ для продажи отвозять хлѣбъ на торги въ города сего намѣстничества, а выкуренное вино — въ донскіе станицы и въ другіе незапрещенные винокуреніемъ мѣста. Нѣкоторые жъ изъ жителей для работы отходятъ въ другіе города и селенія.

На 17-е. Отменныхъ деревень въ уѣздѣ Валковскомъ нѣтъ. Особливыхъ звѣрей, птицъ, пресмыкающихся гадовъ и несѣкомыхъ не водится. А какія употребляютъ жители травы какъ въ лѣкарство, такъ для деревенскихъ рукодѣлій, о томъ описано въ Харьковскомъ уѣздѣ.

На 18-е. Вообще жители, населяющіе сей уѣздъ, чтобы имѣли странныя обычаи и особеннаго что въ нравахъ и обрядахъ не видно.

На 19-е. Заводовъ металльныхъ и минеральныхъ нѣтъ такъ же.

На 20-е. Мрамора и другихъ каменьевъ, земляныхъ угольевъ и торфу не сыскано. //

125 6-е. О АХТЫРСКОМЪ УѢЗДѢ

На 1-е. Ахтырской уѣздъ граничитъ Харьковскаго намѣстничества съ уѣздами Лебединскимъ и Сумскимъ, къ востоку — Миропольскимъ, Богодуховскимъ и Краснокутскимъ;

Черниговскаго намѣстничества — съ Зѣньковскимъ. Длина онаго, отъ запада къ востоку, на 50, широта, отъ юга къ сѣверу, — на 55 верстѣ.

На 2-е. Сей уѣздъ мѣстоположеніе имѣть ровное.

На 3-е. Материкъ вообще черноземной съ иломъ, а мѣстами — пѣщаной. Хлѣбъ по большей части сѣютъ: рожъ, пшеницу озимую и яровую, ячмень, гречу, овесъ, горохъ и коноплю. Урожай бываетъ такой, каковъ и въ прочихъ Харьковскаго намѣстничества уѣздахъ вышеописанныхъ.

На 4-е. Порядокъ и образъ обработыванія земли въ семь округѣ сообразенъ прочимъ округамъ вышеописаннымъ.

На 5-е. Жители Ахтырскаго уѣзда по большей части претерпѣвають нужду въ пахатной и сѣнокосной землѣ, лѣсу строеваго имѣютъ мало, въ нѣкоторыхъ же селеніяхъ и дрова наго весьма недостаточно.

На 6-е. Въ Ахтырскомъ уѣздѣ озеръ никакихъ нѣтъ.

На 7-е. Въ семь уѣздѣ рѣка одна, рѣчекъ — 14. И изъ оныхъ рѣка Ворскла выходитъ изъ Богодуховскаго уѣзда и, протекая чрезъ городъ Ахтырку съ округомъ на 50 верстѣ, впадаетъ въ Черниговское намѣстничество. Въ неѣ вливаются въ семь уѣздѣ выходящія изъ вершинъ Ахтырскаго уѣзда рѣчки: Гусинецъ, Ахтырка, Сосновка, Алешня; изъ округѣ Краснокутскаго — Веселая, Хухра со впадающею въ неѣ рѣчкою Хухомлею; изъ Миропольскаго — Боромля, такъ же со впадающими въ неѣ изъ вершинъ Ахтырской округи // рѣчками Бѣлкою, Радомлею, Люджею. Рѣчка Грунь выходитъ изъ Лебединскаго уѣзда, протекаетъ по внутренности Ахтырскаго уѣзда на 12 верстѣ и впадаетъ въ Черниговское намѣстничество. Рѣчки Козачья и Сухая Грунька выходятъ изъ вершинъ Ахтырскаго округа и впадаютъ: изъ нихъ Козачья — въ рѣчку Грунь, а Сухая Грунька — въ Черниговское намѣстничество. Всѣ жъ оныя рѣчки и рѣчки протекають по Ахтырскому уѣзду:

	Верст.
1-я — рѣка Ворскло	на 50
<i>Рѣчки:</i>	
2-я — Гусинецъ	на 15
3-я — Ахтырка	на 20
4-я — Сосновка	на 5
5-я — Алешня	на 20
6-я — Веселая	на 7
7-я — Хухра	на 17
8-я — Хухомля	на 11/2
9-я — Боромля	на 32
10-я — Бѣлка	на 12

<sup>1-1</sup> Дужки в текстѣ.



11-я — Радомля	на 13
12-я — Люджа	на 10
13-я — Грунь	на 12
14-я — Казачья	на 4
15-я — Сухая Грунька	на 7

На 8-е. Урочищъ знаменитыхъ нѣтъ.

На 9-е. Ахтырской Троицкой монастырь расположенъ на высокому каменному холму (1-выстроены 7180 года духовникомъ ихъ императорскихъ величествъ вечнодостоинныя памяти великаго государя императора Петра Великаго и государыни императрицы Екатерины Алексѣевны протоіереемъ Тимофѣемъ Надаржинскимъ; въ немъ вещь достойная примѣчанія — гробница высокой работы, выписана изъ Германіи коштомъ Санктпетербургскаго архіепископа Феодосія Янковскаго)<sup>1</sup>, въ которомъ садъ небольшой регулярной, а за оградю — другой виноградной. Разстояніемъ отъ города Ахтырки въ 5 верстахъ. Въ немъ монашескую церковь съ архимандритомъ шестнадцать челоуѣкъ.//

127 На 10-е. Въ Ахтырскомъ уѣздѣ приходоу — 36, въ нихъ — 36 церквей. Священнои церковнослужителей дѣйствительныхъ — 113, ихъ мужеска пола дѣтей — 127.

На 11-е. Уѣздныхъ селеній, то есть слободъ — 8, селъ — 20, деревень — 25, хуторовъ — 23, владѣльцовъ — 41. Знатнейшія слободы: Боромля — по многолюдству и бываемымъ въ ней ярманкамъ (въ ней погребу деревянной съ выходомъ, гдѣ содержится казенное вино, ветхой камисарской домъ, въ коемъ нынѣ земская ратуша, соляной анбаръ, питейной ветхой домъ); Бѣлики и помещичье село Тростянецъ. В нихъ бывають, кромѣ торговъ, изрядные ярманки: торгують рогатымъ скотомъ, лошадыми и другими деревенскими продуктами.

На 12-е. Населяющихъ уѣздъ сей жителей, а имянно: войсковыхъ обывателей, пользующихся правомъ винокурения — 8478, не пользующихся онымъ — 1209; аднодворцовъ — 2167; черкасъ владѣльческихъ — 10 426, дворянскихъ — 274; крестьянъ владѣльческихъ — 324; цыганъ — 9; духовнаго чину — 287; оставныхъ отъ воинской службы нижнихъ чиновъ — 170; пребывающихъ жительствоу въ богадельняхъ калекъ — 177; иностранцовъ — 10. Итого мужеска — 23 531 да женска — 23 231, обоихъ половъ — 46 762.

На 13-е. Въ Ахтырскомъ уѣздѣ мельницъ мучныхъ водяныхъ — 112, вѣтряныхъ — 2, заводоу винныхъ — 158.

127<sup>a</sup> На 14-е. Земли пашенной — 80 974 десятинъ 532 квадратныхъ сажень, // сѣнокосу — 15 000 десятинъ, лѣсу строеваго и дровайнаго — 57 600 десятинъ, подъ поселеніемъ, огородами,

гуменниками и коноплянниками 4650 десят. Итого удобной — 158 224 десятины 532 сажень. Подъ рѣчками, рѣчками, озерами, прудами, протоками, болотами и пѣсками — 6768 десятинъ; подъ болшими и проселочными дорогами — 1050 десятинъ. Итого неудобной — 7818 десятинъ. Всего удобной и неудобной — 166 042 десятины 532 сажень.

На 15-е. Въ слободахъ Ахтырскаго округа бываетъ 7 ярманокъ, а имянно: въ Тростянцѣ — 1-я — въ день Преполовенія, 2-я — іюля 20, 3-я — октября 1-го, 4-я — въ Боромле на Фоминой недѣле, 5-я іюня — 29, 6-я — сентября 14, 7-я — декабря 6, которые продолжаются отъ 3-х до 5 дней. На оныя ярманки привозять и торгують изъ городовъ сего и другихъ намѣстничествъ купцы разными шелковыми и полотняными товарами, а жители лошадыми, рогатымъ скотомъ, овцами и разными потребными для жителей съѣстными припасами и деревенскими рукоделіями.

На 16-е. Упражняются сего уѣзда жители въ хлѣбопашествъ и скотоводствъ, а привилегированные — въ винокурении и за продовольствіемъ своимъ для продажи отвозять хлѣбъ въ Ахтырку и въ другіе сего намѣстничества по способности города, а вино раскупаютъ по себѣ. Помещики же подряжаются для поставки въ казенные магазейны; а нѣкоторые изъ жителей нанимаются погодно въ работники, для чего отходятъ въ другіе города и селенія.

На 17-е. Отменныхъ деревьевъ въ Ахтырскомъ уѣздѣ нѣтъ. Особливыхъ звѣрей, птицъ, пресмыкающихся гадовъ и нескѣлыхъ не водится. А какія употребляютъ жители травы какъ въ лѣкарство, такъ для крашенія деревенскихъ рукодѣлій, о томъ описано въ Харьковскомъ уѣздѣ.

На 18-е. Вообще жители населяющіе сей уѣздъ, чтобы имели странные обычаи, особенное что въ нравахъ и обычаяхъ не видно.

На 19-е. Заводоу металлическихъ и минеральныхъ нѣтъ такъ же.

На 20-е. Мрамора и другихъ камней, земляныхъ угольевъ и торфу не сыскано.//

#### 7-е. О КРАСНОКУТСКОМЪ УѢЗДѢ

127<sup>b</sup>

На 1-е. Краснокутской уѣздъ граничитъ Харьковскаго намѣстничества съ уѣздами Ахтырскимъ, Богодуховскимъ и Валковскимъ; Екатеринославскаго — съ Павлоградскимъ и Полтавскимъ; Черниговскаго — съ Зѣнковскимъ. Длина оноу, отъ востока къ западу, — 50-ть, широта, отъ юга къ сѣверу, на 40 верстъ.

На 2-е. Мѣстоположеніе — равное, при рѣчныхъ же берегахъ есть гористое.

На 3-е. Материкъ вообще черноземной съ иломъ, а мѣстами и пѣщаной. Хлѣбъ съется большою частію: рожь, пшеница яровая, просо, овесъ, ячмѣнь, греча, горохъ, сѣмя конопляное и льняное. Урожай бываетъ такой, каковъ и въ прочихъ сего намѣстничества уѣздахъ вышеописанныхъ.

На 4-е. Порядокъ и образъ обработыванія земли въ здѣшнемъ округѣ сообразенъ прочимъ округамъ вышеописаннымъ.

На 5-е. Жители Краснокутскаго уѣзда иные дровянаго лѣсу имѣютъ посредственно, // но пашенной земли и сѣнокосовъ — недостаточно, другіе жъ, напротивъ того, пашенныхъ земель и сѣнокосовъ имѣютъ довольно, но терпятъ нужду въ дровяномъ, а особливо въ строевомъ лѣсѣ.

На 6-е. Въ Краснокутскомъ уѣздѣ озеръ нѣтъ.

На 7-е. Въ Краснокутскомъ уѣздѣ двѣ рѣчки, шестнадцать рѣчекъ. И изъ нихъ: 1-я рѣка — Ворскло, выходя изъ Черниговскаго уѣзда, протекаетъ по границѣ Харьковской и Черниговской на 6 да внутри сего Краснокутскаго уѣзда — на 4 версты, і истекаетъ въ Екатеринославское намѣстничество. Въ неѣ впадаютъ въ семь уѣздѣ выходящія изъ вершинъ Краснокутской округи рѣчки: Малая Котелевка, Средняя Котелевка, Лопуховатая и Курячей Бродъ. Рѣка Мерло, выходящая изъ Богодуховскаго уѣзда, протекаетъ чрезъ сей уѣздъ на 60-ть верстъ и впадаетъ въ Черниговское намѣстничество. Въ неѣ вливаются рѣчки: // Мокрой Мерчикъ, изъ Богодуховскаго округа со впадающею въ неѣ рѣчкою Мандричиною, рѣчка Калантаева, входящая изъ Екатеринославскаго намѣстничества, да изъ вершинъ Краснокутскаго уѣзда рѣчки — Груская, Валковая, Городная, Козѣвка, Олшаная. Рѣчка Купьеваха протекаетъ въ Богодуховской уѣздѣ, Веселая, Хухра и Хухомля — въ Ахтырской уѣздѣ.

И всѣ вышеописанныя рѣчки и рѣчки по Краснокутской округѣ протекають:

рѣчки:	Верст.
1-я — Ворскло	на 4
2-я — Мерло	на 60
<i>Рѣчки</i>	
3-я — Малая Котелевка	на 15
4-я — Средняя Котелевка	на 30
5-я — Лопуховатая	на 20
6-я — Курячей Бродъ	на 15

7-я — Мокрой Мерчикъ	на 17
8-я — Мандричина	на 17
9-я — Калантаева	на 14
10-я — Груская	на 12
11-я — Валковая	на 5
12-я — Городная	на 6
13-я — Козѣвка	на 7
14-я — Олшаная	на 9
15-я — Купьеваха	на 12
16-я — Веселая	на 10
17-я — Хухра	на 8
18-я — Хухомля	на 6

На 8-е. Урочищъ знаменитыхъ нѣтъ.

На 9-е. Краснокутской Петропавловской монастырь построенъ вышедшимъ изъ-за Днѣпра прежней службы полковникомъ Степаномъ Штепою, а въ которомъ году, свѣденія нѣтъ. Разстояніемъ отъ Краснокутска въ 3 верстахъ, въ немъ монашествующихъ — 8-мъ чело-  
вѣкъ.

На 10-е. Въ Краснокутскомъ уѣздѣ приходовъ — 23. При нихъ священно- и церковно-служителей дѣйствительныхъ — 80, ихъ мужеска пола детей — 125.

На 11-е. Уѣздныхъ селеній, то есть слободъ — 14-ть, сель — 9-ть, деревень — 5-ть, хуторовъ — 6-ть. Въ нихъ церквей — 34, владѣльцовъ — 39. Изъ объявленныхъ селеній преимущественнѣе другихъ слободы Котельва и Калантаевъ, гдѣ бывають изрядныя ярманки по большей части съ деревенскими продуктами; при томъ, Котельва — слобода весьма обширная и живутъ въ ней достаточнѣе прочихъ селеній обыватели; Козѣвка, въ которой // растутъ весьма изрядныя сливы; и владѣльческое селеніе Каплуновка — въ немъ находится чудотворная Божія Матери икона.

На 12-е. Населяющихъ уѣздъ сей жителей, а имянно: купцовъ — 7; мѣщанъ — 20; войсковыхъ обывателей, пользующихся правомъ винокуренія — 12 525-ть; однадворцовъ — 17; черкасъ владѣльческихъ — 5974; крестьянъ владѣльческихъ — 103; цыганъ — 7; духовнаго чину — 286; отставныхъ отъ воинской службы нижнихъ чиновъ — 257; пребывающихъ жительствомъ въ богадельняхъ калѣкъ — 186; иностранцовъ — 43. Итого мужеска — 19 425-ть да женска — 19 290, а обейхъ пол-  
ловъ — 38 715.

На 13-е. Въ Краснокутскомъ уѣздѣ мельницъ водяныхъ мучныхъ — 100, ветряныхъ — 7-мь, заводовъ винныхъ — 68-мь.

На 14-е. Въ Краснокутскомъ уѣздѣ земли пашенной — 103 335-ть десятинъ 1907-мь саженой, сѣнокосу — 9011 десятинъ, лѣсу строеваго и дровянаго — 26 000 десятинъ. Подъ поселеніемъ, огородами, гуменниками и конопляниками — 3544. Итого удобной —

141 890 деся. 1907 саж. Подъ рѣками, рѣчками, озерами, прудами, протоками, болотами и пѣсками — 8499 деся.; подъ болшими и проселочными дорогами 881 деся. Итого неудобной — 9380 деся. Всего удобной и неудобной — 151 270 деся. 1907 сажен.

На 15-е Въ слободахъ Краснокутскаго округа бываетъ 17 ярмонокъ: Въ Котельвѣ — генваря 1-го, марта 25-го, въ день Сошествія Святаго Духа и сентября 8-го, Мурафѣ — октября 1-го, декабря 6-го, мая — 9-го, Колонтаевѣ — генваря 6-го, въ неделю Мироносицъ, августа 1-го, Константиновкѣ — на первой неделе Великаго поста, мая 21-го и августа 6-го, Алексѣевкѣ — генваря 30-го, марта 17, мая 15 и сентября 8-го, которые продолжаютъ отъ 5-ти до 6-ти дней. На оныя ярмонки привозятъ и торгуютъ изъ городовъ сего намѣстничества купцы разными шелковыми и полотняными товарами, а жители — лошадыми, рогатымъ скотомъ, овцами и прочими потребными для жителей сѣбными припасами и деревенскими рукодѣльями. //

130 На 16-е. Жители упражняются по большей части въ разведеніи овощныхъ садовъ, которыхъ въ семь уѣздѣ очень довольно, въ скотоводствѣ, ибо рогатой скотъ здѣсь родится и вырастаетъ самой крупной, въ хлѣбопашестве и винокуреніи. И за удовольствіемъ своимъ для продажи отвозятъ хлѣбъ и садовые овощи на торги въ города сего намѣстничества, а выкуренное вино — въ донскіе станицы, въ Малороссійскую губернію и въ прочіе незапрещенныя правомъ винокуренія города. А нѣкоторые изъ жителей нанимаются погодно въ работники, для сего отходятъ въ другіе города съ данными имъ паспортами.

На 17-е. Отмѣнныхъ деревень въ семь уѣздѣ нѣтъ. Особливыхъ звѣрей, птицъ, пресмыкающихся гадовъ и несѣкомыхъ не водится. А какія употребляютъ жители травы какъ въ лекарство, такъ и для деревенскихъ рукоделій, о томъ описано въ Харьковскомъ уѣздѣ.

На 18-е. Вообще жители населяющіе сей уѣздъ, чтобъ имѣли странные обычаи и особенное что въ нравахъ и обрядахъ не видно.

На 19-е. Заводовъ металлическихъ и минеральныхъ нѣтъ такъ же.

На 20-е. Мрамора и другихъ каменьевъ, земляныхъ угольевъ и торфу не сыскано. //

131 8-е. О БОГОДУХОВСКОМЪ УѢЗДѢ

На 1-е. Богодуховской уѣздъ граничитъ Харьковскаго намѣстничества съ уѣздами Миропольскимъ, Хотмышскимъ, Золочевскимъ, Валковскимъ, Краснокутскимъ и Ахтырскимъ. Длина онаго, отъ запада къ востоку, на 30, широта, отъ юга къ сѣверу, — на 70 верстѣ.

На 2-е, Мѣстоположеніе вообще, кромѣ что при рѣчныхъ берегахъ, ровное.

На 3-е. Материкъ вообще черноземной съ иломъ, а мѣстами пѣщаной. Хлѣбъ сѣютъ: рожь, пшеницу озимую и яровую, ячмень, овесъ, гречиху, конопля и ленъ. Урожай бываетъ таковъ, какой и въ прочихъ сего намѣстничества вышеописанныхъ округахъ.

На 4-е. Порядокъ и образъ обработыванія земли въ семь округѣ сообразенъ прочимъ вышеописаннымъ округамъ.

На 5-е. Жители Богодуховскаго округа дровянаго лѣсу имѣютъ посредственно, пашенной земли и сѣнокосовъ недостаточно. Другіе жъ изъ нихъ, напротивъ того, имѣютъ пашенныхъ земель и сѣнокосовъ на обработываніе довольно, но терпятъ нужду въ дровяномъ лѣсу.

На 6-е. Озеръ въ Богодуховскомъ округѣ нѣтъ.

На 7-е. Въ Богодуховскомъ округѣ 1 рѣка, 19 рѣчекъ. И изъ нихъ: 1-я рѣка — Ворскла входитъ изъ Хотмышкаго уѣзда и протекаетъ чрезъ Богодуховской округъ на 30 верстѣ въ Ахтырской уѣздъ. Въ неѣ впадаютъ рѣчки изъ вершинъ сего уѣзда: Братеница, Иваны, Рабина со вливающеюся въ неѣ рѣчкою Кулевахю, выходящею изъ Краснокутскаго уѣзда; рѣчка Ворсклица, вступившая изъ Хотмышкаго уѣзда, со втекающими въ неѣ изъ Миропольскаго — Пожнею и Дерновою; рѣчка Веселая, входя изъ Ахтырскаго, протекаетъ по границе Ахтырской зъ Богодуховскою да внутри Богодуховской округи на 4 версты и впадаетъ накі въ Ахтырской уѣздъ; рѣчка Братеница входитъ изъ Золочевскаго и протекаетъ чрезъ Богодуховской въ Хотмышской уѣздъ. Рѣчка Мерло входитъ изъ Золочевскаго и протекаетъ чрезъ городъ Богодуховъ съ округомъ въ Краснокутской уѣздъ со входящими въ неѣ изъ вершинъ Богодуховскаго округа рѣчками: Бабкою, Лозовою, Семеновкою, Малижиною и Сенянкою. Рѣчка Мокрой Мерчикъ входитъ изъ Валковскаго, протекаетъ по Валковской округе и по границе съ Краснокутскою, потомъ впадаетъ въ Краснокутскую округу съ протекающими изъ вершинъ Богодуховскаго — Ольшаною, // изъ Золочевскаго округовъ рѣчками Мерчикомъ, Осадчею. И всѣ тѣ рѣчки по Богодуховскомъ округѣ протекаютъ:

	Верст.
1-я — рѣка Ворскло	на 30
<i>Рѣчки:</i>	
2-я — Братеница	на 12
3-я — Иваны	на 22

	Верст.
4-я — Бабина	на 33
5-я — Купьеваха	на 2
6-я — Ворсклица	на 35
7-я — Пожня	на 20
8-я — Дерновая	на 17
9-я — Веселая	на 7
10-я — Братница	на 6
11-я — Мерло	на 29
12-я — Бабка	на 4
13-я — Лозовая	на 12
14-я — Семеновка	на 8
15-я — Малижина	на 3
16-я — Сенянка	на 5
17-я — Мокрой Мерчикъ	на 8
18-я — Олшанка	на 6
19-я — Мерчикъ	на 10
20-я — Осадчая	на 5

На 8-е. Урочищъ знаменитыхъ нѣтъ.

На 9-е. Вольновской Троицкой монастырь построенъ 1725 года коштомъ монастырскимъ и бѣлгородскаго помѣщика маіора Петра Кобелева, а стараніемъ того жъ монастыря игумена Иларіона Томаля, разстояніемъ отъ Богодухова въ 32 верстахъ. Въ немъ — одинъ строитель.

На 10-е. Приходовъ — 28, при нихъ священно- и церковнослужителей дѣйствительныхъ — 100, при нихъ мужеска пола детей — 119.

На 11-е. Уѣздныхъ селеній: уничтоженный городъ — 1, слободъ — 13, сель — 14, деревень — 25, хуторовъ — 8, церквей — 29, владельцовъ — 20. Изъ которыхъ селеній могутъ назваться отмѣнныя — слободы: Сѣнная, Писаревка и Новая Рабина, гдѣ бывають, кромѣ маленькихъ торговъ, ярманки небольшія. На оныхъ торгуютъ рогатымъ скотомъ и разными деревенскими продуктами; Волновъ — бывший воеводской городъ, въ немъ: бывшая воеводская канцелярія, погребъ съ выходомъ, винной магазейнъ, соляной анбаръ и питейныхъ два дома.

На 12-е. Населяютъ уѣздъ сей жители: мѣщанъ — 48; цеховыхъ — 8; войсковыхъ обывателей, ползующихся винокурениемъ — 2550, запрещенныхъ винокурениемъ — 870; однадворцовъ — 5516; черкасъ владѣльческихъ — 9814, экономическихъ — 451, // дворянскихъ — 838; крестьянъ владѣльческихъ — 241; цыганъ — 2; духовнаго чину — 203; отставныхъ отъ воинской службы нижнихъ чиновъ — 65; пребывающихъ жительствомъ въ богадѣльняхъ калекъ — 45; иностранцовъ — 1. Итого мужеска — 20 707, женска — 20 223, а обоихъ половъ — 40 930.

На 13-е. Заводовъ винныхъ — 16, мельницъ мучныхъ водяныхъ — 77.

На 14-е. Въ Богодуховскомъ уѣздѣ пашенной земли примерно — 118 390 десятинъ; сѣнокосу — 12 000; лѣсу строеваго и дровянаго — 10 000; подъ поселеніемъ, огородами, гуменниками и конопляниками — 7500. Итого удобной — 147 890 десятинъ. Подъ рѣчками, рѣчками, озерами, болотами и пѣсками — 7568 десятинъ; подъ болшими и просѣлочными дорогами — 838 десятинъ. Итого неудобной — 8406, а всего удобной и неудобной — 155 296 десятинъ.

На 15-е. Въ селеніяхъ Богодуховскаго округа бывають ярмонки въ слободахъ: Славгородкѣ, Сенной, Новой Рабине, Писаревкѣ и въ бывшемъ городѣ Волновѣ — апреля 23, августа 1-го, генваря 6, на Сырной недѣле. Въ Писаревкѣ — на Преполовеніе, іюня 29, сентября 8, октября 26, на Зачатіе святыя Анны, на Пестрой недѣле, которые продолжаютъ дни по два и по три. На оныя привозятъ изъ городовъ сего намѣстничества купцы разные шелковые и полотняные товары, а жители торгуютъ лошадыми или рогатымъ скотомъ, овцами и другими потребными для жителей съѣстными припасами и деревенскими рукоделіями.

На 16-е. Уѣздные жители по большой части упражняются въ разведеніи садовъ (ибо уѣздъ сей изобилень очень садами) и въ скотоводствѣ (поелику скотъ въ семь уѣздѣ родится хорошей и крупный), такожъ въ хлѣбопашествѣ и въ винокурении. И за продовольствиемъ своимъ для продажи отвозятъ хлѣбъ въ губернской городъ Харьковъ и въ другіе сего намѣстничества по способності города, а вино продають между собой. А нѣкоторые изъ жителей нанимаются погодно въ работники, отходя въ другія города.

На 17-е. Отмѣнныхъ деревень въ Богодуховскомъ уѣздѣ нѣтъ, особливыхъ звѣрей, птицъ, пресмыкающихся гадовъ и несѣкомыхъ не водится. А какія употребляютъ жители травы // какъ въ лѣкарство, такъ и для деревенскихъ рукоделій, о томъ описано въ Харьковскомъ уѣздѣ.

На 18-е. Вообще жители населяющіе сей уѣздъ, чтабъ <sup>1</sup> имѣли странные обычаи и особенное что въ нравахъ и обрядахъ не видно.

На 19-е. Заводовъ металлическихъ и минеральныхъ нѣтъ такъ же.

На 20-е. Мрамора и другихъ каменьевъ, земляныхъ угольевъ и торфу не сыскано. //

#### 9-е. О СУМСКОМЪ УѢЗДѢ

На 1-е. Сумской уѣздъ граничитъ Харьковскаго намѣстничества съ Бѣлопольскимъ, Миропольскимъ, Ахтырскимъ, Лебединскимъ

<sup>1</sup> Так у тексті.

и Недригайловскимъ уѣздами. Длина онаго простирается, отъ запада къ востоку, на 50, широта, отъ юга къ сѣверу, — на 53 версты.

На 2-е. Мѣстоположеніе сего уѣзда, кромѣ рѣчныхъ береговъ, ровное.

На 3-е. Материкъ земли черноземной и мѣстами пѣщаной, а особливо по луговой сторонѣ рѣки Псла. Хлѣбъ сѣютъ такой же, и въ такомъ же количествѣ урожай бываетъ, а равно<sup>1</sup>.

На 4-е. Обрабатываютъ землю такимъ же порядкомъ, какъ и округъ другихъ же жители, о коихъ выше писано.

На 5-е. Жители Сумскаго уѣзда по большой части какъ въ казенныхъ, такъ и во владѣльческихъ селеніяхъ въ пашенныхъ земляхъ и сенокосахъ имеютъ недостатокъ. Лѣсу дровянаго отчасти имѣютъ, въ строевомъ же нѣкоторыя, а паче казенныя селенія недостаточны, а покупаютъ оной у владѣльцовъ, коихъ лѣса въ лучшемъ сбереженіи находятся.

На 6-е. Озеро въ Сумскомъ уѣздѣ нѣтъ.

На 7-е. Въ Сумскомъ округѣ рѣка одна, рѣчекъ — 16. И изъ нихъ рѣка Псолъ входитъ изъ Миропольскаго уѣзда и протекаетъ чрезъ городъ Сумы съ округомъ на 45 верстъ въ Лебединской уѣздѣ. Въ неѣ впадаютъ рѣчки: изъ вершинъ Сумскаго округа Гнилица, Крутець, Любянка, Битица, Олешня, Сума со вливающимися въ неѣ речками Гускою, Грицановкою, Ильмою, Сумкою. Рѣчка Сироватка выходитъ изъ Миропольскаго уѣзда и впадаетъ въ рѣку Псолъ со вливающимися въ неѣ изъ вершинъ Сумскаго округа рѣчками Бобрикомъ и Бездриккомъ. Да сверхъ выходящія изъ вершинъ того жъ Сумскаго округа, рѣчки протекаютъ: Вера и Мужица — въ Бѣлопольской, Снагость — въ Миропольской уѣзды. //

136 И всѣ вышеписанныя рѣки и рѣчки по Сумскомъ округѣ теченіе имѣютъ:

1-я рѣка Псолъ	на 45
<i>Рѣчки:</i>	
2-я — Гнилица	на 10
3-я — Крутець	на 14
4-я — Любянка	на 16
5-я — Битица	на 13
6-я — Олешня	на 33
7-я — Сума	на 25
8-я — Гуска	на 10
9-я — Грицановка	на 11
10-я — Ильма	на 12
11-я — Сумка	на 16
12-я — Сироватка	на 35
13-я — Бобрикъ	на 15
14-я — Бездрикъ	на 12
15-я — Вѣра	на 15
16-я — Мужица	на 7
17-я — Снагость	на 5

На 8-е. Урочищъ знамѣнитыхъ нѣтъ.

На 9-е. 1-й — Сумской Успенской монастырь, разстояніемъ отъ Сумъ въ 12 верстахъ. Въ немъ монашествующихъ съ 3-мя архимандритами, изъ коихъ два живутъ на покое, 16 человекъ. 2-й девичей Предтечевъ монастырь построенъ въ 1678 году бывшаго Сумскаго казачьего полку полковникомъ Герасимомъ Кондратьевымъ. Въ немъ пристроена другая церковь въ 1767-мъ году того жъ полку судьей Ивановъ Рубаковымъ. Отъ Сумъ въ 4-хъ верстахъ. Въ семь монастырѣ съ игуменьей монахинь — 47.

На 10-е. Приходовъ — 23, при нихъ священо — и церковнослужителей дѣйствительныхъ — 61. У нихъ мужеска пола детей — 78.

На 11-е. Уѣздныхъ селеній, то есть слободъ — 6, селъ — 20, деревень — 20, хуторовъ — 63, владѣльцовъ — 46, церквей — 26.

На 12-е. Войсковыхъ обывателей пользующихся правомъ винокуренія — 4753; черкасъ владѣльческихъ — 16 247; крестьянъ владѣльческихъ — 427; // духовнаго чину — 196; пребывающихъ жительство въ богодѣльняхъ калѣкъ — 316; иностранныхъ разныхъ вѣръ — 8. Итого мужеска — 21 947 да женска — 21 620, а обоихъ половъ — 43 567.

На 13-е. Мельницъ водяныхъ мучныхъ — 89, заводовъ винныхъ — 116.

На 14-е. Въ Сумскомъ уѣздѣ земли пашенной — 88 466 десятинъ; сѣнокосу — 10 875 десятинъ; лѣсу строеваго и дровянаго 42 500 десятинъ; подъ селеніемъ, огородами, гуменниками коноплянниками — 10 900. Итого удобной — 152 741 десятина. Подъ рѣкою, рѣчками, озерами, прудами, протоками, болотами и пѣсками — 13 575 десятинъ; подъ большими и проселочными дорогами — 1277 десятинъ. Итого неудобной — 14 852 десятины. Всего удобной и неудобной — 167 593 десятины.

На 15-е. Въ семь уѣздъ бываетъ 11 ярманокъ. Въ слободахъ: Ворожбѣ — апреля 23, сентября 1-го и декабря 6, на Сырной недѣле; въ Верхней и Нижней Сыроваткахъ — сентября 6-го и ноября 30-го, на четвертой недѣле Великаго поста, въ Недѣлю всѣхъ святыхъ: въ селѣ Хатинѣ — генваря 1-го, июня 29 и сентября 1-го числа, и продолжаются дни два и три. На оныя ярмонки привозятъ и торгуютъ изъ городовъ сего намѣстничества купцы разными шелковыми и полотняными товарами, а жители — хлѣбомъ, лошадыми, рогатымъ скотомъ и овцами, и прочими потребными для жителей сѣстными припасами и деревенскими рукоделіями.

На 16-е. Упражняются жители сего уѣзда большею частию въ хлѣбопашествѣ, скотоводствѣ и частию въ винокуреніи. И за продовольствіемъ своимъ для продажи отвозятъ на торги въ другіе города сего намѣстничества. Нѣкоторые жъ изъ жителей для работы отходятъ въ другіе города и селенія. //

138 На 17-е. Отмѣнныхъ деревьевъ въ уѣздѣ Сумскомъ нѣтъ. Особливыхъ звѣрей, птицъ, пресмыкающихся гадовъ и нескѣмыхъ не водится; а чтобъ употребляли жители какія травы въ лѣкарство не примѣчено, а жѣнки собираютъ для краски деревенскихъ рукоделій нѣкоторыя изъ значущихся по уѣзду Харьковскому въ описаніи травъ.

На 18-е. Жители, населяющіе сей уѣздъ, чтобъ имѣли странные обычаи или особенное что въ нравахъ, либо же отменное въ обрядахъ не видно.

На 19-е. Заводовъ мѣталъныхъ и минеральныхъ нѣтъ такъ же.

На 20-е. Мрамора и другихъ каменьевъ, земляныхъ угольевъ и торфу не отыскано. //

139 10-е. О МИРОПОЛЬСКОМЪ УѢЗДѢ

На 1-е. Миропольской уѣздъ граничитъ Харьковскаго намѣстничества съ Бѣлопольскимъ, Хотмышскимъ, Богодуховскимъ и Сумскимъ, и Курскаго намѣстничества — съ Суджанскимъ уѣздами. Длина онаго, отъ запада къ востоку, на 35, широта, отъ юга къ сѣверу, — на 63 версты.

На 2-е. Мѣстоположеніе вообще ровное, а въ нѣкоторыхъ мѣстахъ съ небольшими возвышеніями.

На 3-е. Материкъ черноземной съ иломъ, а по рѣкѣ полупѣщаной. Хлѣбъ сѣется: рожь, пшеница яровая и озимая, ячмень, овесъ, гречиха, просо, горохъ и ленъ; а урожай бываетъ въ такомъ же количествѣ, какъ и въ прочихъ сего намѣстничества округахъ вышеописанныхъ.

На 4-е. Какъ въ семь уѣздѣ живутъ черкасы и великороссіанъ, то обрядъ и порядокъ въ земледѣльствѣ точно таковъ, каковъ употребленъ въ Харьковскомъ и прочихъ сего намѣстничества округахъ вышеописанныхъ.

На 5-е. Жители Миропольскаго округа въ пашенной землѣ и сѣнокосахъ имѣютъ недостатокъ, равно въ строевомъ и дровяномъ лѣсѣ, кромѣ тѣхъ селеній, которые владѣніе имѣютъ по рѣкѣ Пелу, гдѣ лѣсомъ достагочнѣе.

На 6-е. Озеръ въ Миропольскомъ уѣздѣ никакихъ нѣтъ.

На 7-е. Въ Миропольскомъ уѣздѣ рѣка одна, рѣчекъ — 13. И изъ нихъ рѣка Псоль выходитъ изъ Курскаго намѣстничества и протекаетъ по губернской границѣ на 12 да по внутренности Миропольскаго уѣзда на 30 верствъ въ Сумской уѣздъ. Въ неѣ вливаются изъ вершинъ Миропольскаго округа рѣка Гуйва, Могрица, Удава и Рыбица. Ильюкъ теченіе имѣетъ на 16 верствъ и выходитъ на границу Хатмыжскаго уѣзда, а сколько по оной границе протекаетъ, значить въ описаніи Хатмыжскаго округа. Да сверхъ того // рѣчки впадаютъ въ округи: Сумскую — Сироватка, Боромля, Ахтырскую — Дерновая и Пожня — Богодуховскую, Санковка — Хотмышскую, Локня — Курскаго намѣстничества въ Суджанскую. Снагость входитъ изъ Сумскаго уѣзда, протекаетъ по границе сего Миропольскаго съ Бѣлопольскимъ округомъ и впадаетъ въ Бѣлопольской со вливающеюся въ нея рѣчкою жъ изъ вершинъ Миропольскаго округа — Бѣловодью. И всѣ оныя рѣка и рѣчки по Миропольской округѣ протекаютъ: 1-я рѣка Псоль по губернской границе на 12, да по внутренности округи Миропольской на 30, итого на 42 верствъ.

Рѣчки:

2-я — Гуйва	на 7
3-я — Могрица	на 10
4-я — Удава	на 10
5-я — Рыбица	на 22
6-я — Ильюкъ	на 16
7-я — Сироватка	на 25
8-я — Боромля	на 4
9-я — Дерновая	на 10
10-я — Пожня	на 3
11-я — Санковка	на 7
12-я — Локня	на 15
13-я — Снагость	на 22
14-я — Бѣловодъ	на 13

На 8-е. Урочищъ знаменитыхъ никакихъ нѣтъ.

На 9-е. Миропольской Николаевской монастырь построенъ въ 7198 году, февраля 20, по данной изъ Московскаго розряду грамоте, разстояніемъ отъ Мирополья въ 7 верстахъ. Въ немъ монашествующихъ 10 человекъ.

На 10-е. Приходовъ — 36, при нихъ священно- и церковнослужителей дѣйствительныхъ — 102, ихъ мужеска пола детей — 116.

На 11-е. Уѣздныхъ селеній, то есть слободъ — 11, селъ — 26, деревень — 27 и хуторовъ — 38, церквей — 33, владѣльцовъ — 40. Слободъ и селъ отменныхъ противъ другихъ въ семь уѣздѣ нѣтъ.

На 12-е. Войсковыхъ обывателей, пользующихся правомъ винокуренія — 2599. // запрещенныхъ винокуреніемъ — 1145; однадворцовъ — 1467; черкасъ владѣльческихъ —



15 880, экономических — 1171; крестьян владѣльческих — 1266, экономических — 172; духовнаго чину — 260; отставныхъ отъ воинской службы нижнихъ чиновъ — 47; пре- бывающихъ жительство въ богадельняхъ калѣкъ — 8. Итого мужеска — 24 015 да женска — 23 931, а обихъ половъ — 47 946.

На 13-е. Фабрикъ и заводовъ нѣтъ.

На 14-е. Въ Миропольскомъ уѣздѣ земли примѣрно пашенной 131 490 десятинъ; сѣнокосу — 9828 десятинъ; лѣсу строеваго и дровянаго — 21 122 десятины; подъ поселе- ніемъ, огородами, гуменниками и коноплян- никами — 7825 десятинъ. Итого удобной — 170 265 десятинъ. Подъ рѣками, рѣчками, озе- рами, заливами, прудами, болотами и пѣска- ми — 8275 десятинъ; подъ большими и просе- лочными дорогами — 948 десятинъ. Итого неудобной — 9223 десятины. Всего удобной и неудобной — 179 488 десятинъ.

На 15-е. Бываютъ 9 ярманокъ въ слобо- дахъ: Юнаковкѣ — на Сырной недѣле, мая 9, августа 6, декабря 6; Пушкарной — на Фоми- ной недѣле, августа 29, октября 1 числѣ; Краснополье — мая 9, августа 6, ноября 8, и продолжаются не болѣе 5 дней. На оныя призъжаютъ изъ городовъ сего и другихъ на- мѣстничествъ купцы съ разными шелковыми и полотняными товарами, а жители — съ хлѣ- бомъ, лошадьми, рогатымъ скотомъ, овцами и прочими потребными для жителей съѣстными припасами и деревенскими рукодѣльями.

На 16-е. Упражняются жители сего уѣзда въ томъ самомъ, въ чемъ и другихъ округовъ обитатели вышеописанныхъ.

142 На 17-е. Отмѣнныхъ деревьевъ въ Миропольскомъ уѣздѣ нѣтъ. // Особливыхъ зверей, птицъ, пресмыкающихся гадовъ и несѣкомыхъ не водится. А чтобъ употребляли жители какія травы въ лѣкарство не примѣчено. Для кра- шенія же рукоделій сельскихъ употребляютъ многія изъ значущихся въ описаніи Харковскаго округа подъ № 17 травъ.

На 18-е. Въ общемъ житіи уѣздныхъ посе- лянъ странныхъ обычаевъ, особливаго въ нра- вахъ, обрядахъ и въ прочемъ ничего не видно.

На 19-е. Заводовъ металльных и минераль- ныхъ нѣтъ такъ же.

На 20-е. Мрамора и другихъ камней, земляныхъ угольевъ и торфу не сыскано.//

143 11-е. О БѢЛОПОЛЬСКОМЪ УѢЗДѢ

На 1-е. Бѣлопольской уѣздѣ граничитъ Харьковскаго намѣстничества съ уѣздами Ми- ропольскимъ, Сумскимъ и Недригайловскимъ, Курскаго намѣстничества — съ Путивльскимъ и Суджанскимъ. Ширина онаго, отъ юга къ сѣверу, простирается на 35, длина, отъ востока къ западу, — на 75 верстѣ.

*Топографічний опис  
Харківського намісництва 1785 р.*

На 2-е. Мѣстоположеніе имѣеть, кромѣ рѣч- ныхъ береговъ, ровное.

На 3-е. Материкъ вообще черноземной, а мѣстами правая или нагорная сторона рѣ- чекъ — иловата. Хлѣбъ сѣется того жъ ка- чества, и урожай бываетъ такой же, каковъ и въ прочихъ вышеописанныхъ сего намѣстни- чества округахъ.

На 4-е. Порядокъ и образъ обработыванія земли въ семь округъ сообразенъ прочимъ вышеописаннымъ округамъ.

На 5-е. Пашенной земли и сѣнокосовъ — посредственно, а строеваго и дровянаго лѣсу — крайнѣ недостаточно и довольствуются покупкою по прикосновенности изъ Курскаго намѣстничества, а бѣдные и недостаточные по большей части огапливаютъ дома соло- мою.

На 6-е. Озеръ никакихъ во всемъ уѣздѣ нѣтъ.

144 На 7-е. Въ Бѣлопольскомъ уѣздѣ 11 рѣ- чекъ. И изъ нихъ рѣчки: Вѣра, Мужица вы- ходятъ изъ Сумскаго, Снагость — изъ Миропольскаго, Выжлица — изъ вершинъ сего Бѣлопольскаго уѣздовъ и, протекая по Бѣлополь- скому уѣзду на губернскую границу Харковскаго съ Курскимъ намѣстничествомъ, впа- даютъ въ рѣку Сеймъ // со вливающимися въ Вѣру изъ вершинъ Бѣлопольской округи рѣч- ками: Куяновкою, Рѣпкою, Крыжикомъ, Ворожбою, Крыгою, а въ оную Крыгу впадаю- щими — Морочою и Павловкою. И всѣ оныя рѣчки по Бѣлопольскому округу теченіе имѣютъ:

Верст.

1-я — Вѣра	на 30
2-я — Мужица	на 20
3-я — Снагость	на 30
4-я — Выжлица	на 14
5-я — Куяновка	на 13
6-я — Рѣпка	на 8
7-я — Крыжикъ	на 11
8-я — Ворожба	на 5
9-я — Крыга	на 25
10-я — Мороча	на 15
11-я — Павловка	на 20

На 8-е. Въ Бѣлопольскомъ уѣздѣ знамѣни- тыхъ урочищъ тако же.

На 9-е. Монастырей и пустыней нѣтъ.

На 10-е. Приходовъ — 29, при нихъ свя- щенно- и церковнослужителей съ малолетны- ми — 260.

На 11-е. Уѣздныхъ слободъ — 7, селъ — 22, деревень — 16, хуторовъ — 15, владел- цовъ — 24, церквей — 24.

На 12-е. Населяющихъ уѣздъ сей жителей, а имянно: мѣщанъ — 13; войсковыхъ обывателей, пользующихся правомъ винокурения — 4456; однодворцовъ — 109; черкасъ владѣльческихъ — 16 302, экономическихъ — 250; 145 крестьянъ владѣльческихъ — 522; // экономическихъ — 271; цыганъ — 40; духовнаго чину — 206; отставныхъ отъ воинской службы нижнихъ чиновъ — 35; пребывающихъ жительствомъ въ богодѣльняхъ калекъ — 119. Итого мужеска — 22 323 да женска — 21 405, а обоихъ половъ — 43 728.

На 13-е. Фабрика суконная, называемая Глушковская, — 1, мельницъ водяныхъ мучныхъ — 83, вѣтряныхъ — 62, винныхъ заводовъ — 34.

На 14-е. Примерно въ уѣздѣ земли пашенной — 117 212 десятинь; сѣнокосу — 19 821 десятина; лѣсу дровянаго — 2780 десятинь; подъ поселеніемъ, огородами, гуменниками и конопляниками — 7025 десятинь. Итого удобной — 146 738 десятинь. Подъ рѣками, рѣчками, протоками, прудами, озерами, заливами и болотами — 8821; подъ большими и проселочными дорогами — 740 десятинь. Итого неудобной — 9561 десятина. Всего удобной и неудобной — 156 399 десятинь.

На 15-е. Въ слободахъ Глушковской и Дьяковкѣ хотя и бываютъ ярмонки, но на оныя приезжаютъ только изъ ближнихъ городовъ купцы съ разными мѣлкими шелковыми и бумажными товарами, а жители — съ хлѣбомъ и съ разными деревенскими рукоделіями.

На 16-е. Жители сего округа таковыми жъ занимаются упражненіями въ хлѣбопашествѣ и въ ситкѣ вина, какъ и въ прочихъ вышеописанныхъ округахъ.

На 17-е. Отмѣнныхъ деревень въ семь уѣздѣ нѣтъ.

На 18-е. Жители, населяющіе сей уѣздъ ничего отмѣннаго въ нравахъ и обычаяхъ не имѣютъ.

На 19-е. Заводовъ металльныхъ и минеральныхъ нѣтъ такъ же.//

146 На 20-е. Мрамора и другихъ каменьевъ, земляныхъ угольевъ и торфу не отыскано.//

147 12-е. О ЛЕБЕДИНСКОМЪ УѢЗДѢ

На 1-е. Лебединской уѣздъ граничитъ Харьковскаго намѣстничества съ уѣздами Недригайловскимъ, Сумскимъ, Ахтырскимъ и Черниговскаго намѣстничества — съ Гадяцкимъ. Длина онаго, отъ запада къ востоку, на

45, широта, отъ юга къ сѣверу, — на 42 версты.

На 2-е. Мѣстоположеніе вообще ровное.

На 3-е. Материкъ — черноземной съ иломъ, а мѣстами пѣсчаной. Хлѣбъ въ семь округѣ сѣтся и урожай бываетъ таковъ, какой и въ прочихъ вышеописанныхъ округахъ.

На 4-е. Порядокъ и образъ обрабатыванія земли въ семь округѣ сообразенъ другимъ вышеописаннымъ округамъ.

На 5-е. Жители сего уѣзда въ пашенной земле, сѣнокосахъ и строевомъ лѣсе имѣютъ недостатокъ.

На 6-е. Озеръ примѣчанія достойныхъ нѣтъ.

На 7-е. Въ Лебединскомъ уѣздѣ рѣка одна, рѣчекъ — 8. И изъ нихъ рѣка Псолъ входитъ изъ Сумскаго округа и, протекая чрезъ Лебединской уѣздъ, впадаетъ въ Черниговское намѣстничество со вливающимися въ неѣ изъ вершинъ Лебединскаго округа рѣчками: Исторопомъ, Ольшаною, Будылкою, Бобрикомъ, Ворожбою и Алешнею. Рѣчка Грунь, протекая по границе сего Лебединскаго съ Ахтырскимъ уѣздомъ, впадаетъ во оной Ахтырской уѣздѣ, рѣчка Сула истекаетъ въ Недригайловской уѣздѣ. И всѣ вышеписанные рѣки и рѣчки протекаютъ по Лебединскому уѣзду:

	Верст.
1-я — Рѣка Псолъ	на 55
<i>Рѣчки:</i>	
2-я — Исторопъ	на 26
3-я — Ольшаная	на 28
4-я — Будылка	на 16
5-я — Бобрикъ	на 15
6-я — Врожба	на 17
7-я — Алешня	на 11
8-я — Грунь	на 10
9-я — Сула	на 5//

На 8-е. Знаменитыхъ урочищъ въ семь уѣздѣ нѣтъ.

На 9-е. Михайловская Предтечева пустынь построена 764 года иждѣвеніемъ помѣщика Василія Полубатка<sup>1</sup>, отъ Лебедина разстояніемъ въ 11 верстахъ. Въ немъ съ строителемъ монашествующихъ — 5 человекъ.

На 10-е. Приходовъ — 32, при нихъ священно- и церковнослужителей дѣйствительныхъ — 111, ихъ мужеска пола дѣтей — 168.

На 11-е. Уѣздныхъ слободъ — 13, селъ — 20, деревень — 8, хуторовъ — 50, владѣльцовъ — 56, церквей — 36. Изъ оныхъ селеній отличествуютъ отъ другихъ слободы: Мижиричъ, бывший комиссарской городъ, пригородъ Камянка, Врожба и Великий Исторопъ

<sup>1</sup> Полуботка

темь, что бываютъ въ нихъ ярмонки; владѣльческія села Михайловка, Васильевка, кромѣ торговь,— хорошими господскими домами и садами.

На 12-е. Населяющихъ уѣздъ сей жителей: купцовъ — 9; мѣщанъ — 105; цеховыхъ — 454; войсковыхъ обывателей, пользующихся винокурениемъ — 8143, запрещенныхъ — 48; однадворцовъ — 487; черкасъ владѣльческихъ — 7805, дворцовыхъ — 226; крестьянъ владѣльческихъ — 351; духовнаго чину — 258; отставныхъ отъ воинской службы нижнихъ чиновъ — 170; пребывающихъ жительствомъ въ богадельняхъ калекъ — 341. Итого мужеска — 18 397, женска — 17 991, а обоихъ половъ — 36 388.

На 13-е. Мелницъ мучныхъ водяныхъ — 135, заводовъ винныхъ — 59, селитренныхъ — 2. //

149 На 14-е. Примѣрно въ уѣздъ земли пашенной — 73 284 десят. 1542 саж., сѣноосу — 21 333, лѣсу строеваго и дровянаго — 34 588, подъ поселениемъ, огородами, гуменниками и конопляниками — 8992. Итого удобной — 138 122 десят. 1542 саж. Подъ рѣкою, рѣчками, озерами, прудами, протоками, болотами и пѣсками — 3059 дес., подъ большими и проселочными дорогами — 522 дес. Итого неудобной — 3581 дес. А всего удобной и неудобной — 141 703 дес. 1542 саж.

На 15-е. Бываютъ ярмонки въ слободахъ: Михайловкѣ — въ день Преполовенія Господня, сентября 8, февраля 2; въ Мижиричѣ — маія 9, июня 8, октября 26, которые продолжаются отъ 3 до 5 дней. На оныя ярмонки привозятъ и торгуютъ изъ городовъ сего и другихъ намѣстничествъ купцы разными шелковыми и полотняными товарами, а жители хлѣбомъ, лошадами, рогатымъ скотомъ, овцами и другими потребными для жителей съѣстными припасами и дѣревенскими рукодельями.

На 16-е. Сего уѣзда жители упражняются по большей части въ земледѣліи, скотоводствѣ, винокурении и въ другихъ работахъ такъ, какъ въ прочихъ уѣздахъ жители.

На 17-е. Отменныхъ деревьевъ въ Лебединскомъ уѣздѣ нѣтъ. Особливыхъ звѣрей, птицъ, пресмыкающихся гадовъ и несъкомыхъ не водится. А какія употребляютъ жители травы какъ въ лѣкарство, такъ и для краски дѣревенскихъ рукоделій, о томъ въ Харьковскомъ уѣздѣ описано.

150 На 18-е. Населяющіе уѣздъ сей жители ничего отмѣннаго противъ // прочихъ Харьковскаго намѣстничества жителей въ нравахъ и обычаяхъ не имѣютъ.

На 19-е. Заводовъ мѣталльныхъ и минеральныхъ нѣтъ такъ же.

На 20-е. Мрамора и другихъ каменьевъ, земляныхъ угольевъ и торфу не сыскано. //

На 1-е. Недригайловской уѣздъ граничитъ Харьковскаго намѣстничества съ уѣздами Бѣлопольскимъ и Сумскимъ, Новгородскаго Сѣверскаго намѣстничества — съ Конотопскимъ, Курскаго намѣстничества — съ Путивльскимъ и Черниговскаго намѣстничества — съ Роменскимъ уѣздами. Длина онаго, отъ запада къ востоку, на 45, широта, отъ юга къ сѣверу, — на 75 верстѣ.

На 2-е. Мѣстоположеніе имѣетъ ровное.

На 3-е. Материкъ — черноземной, а мѣстами — иловатъ. Хлѣбъ въ семь уѣздъ сѣется, и урожай бываетъ таковъ, какой и въ прочихъ вышеописанныхъ округахъ.

На 4-е. Жительствоующіе въ семь уѣздъ малороссіанъ въ такихъ же работахъ упражняются, какъ и прочихъ уѣздовъ обыватели.

На 5-е. Пашенной земли и сѣнокосовъ жители сей округи имѣютъ посредственно, лѣсомъ недостаточны, а довольствуются покупкою онаго изъ Черниговскаго и изъ Новгородскаго Сѣверскаго намѣстничествъ.

На 6-е. Въ семь уѣздъ озеръ нѣтъ.

На 7-е. Въ Недригайловскомъ уѣздѣ рѣчекъ 12. И изъ нихъ рѣчка Сула входитъ изъ Лебединскаго уѣзда и протекаетъ чрезъ Недригайловской Черниговскаго намѣстничества въ Роменской уѣздѣ. Въ неѣ впадаютъ истекающіе изъ вершинъ недригайловскихъ — рѣчка Сулка, Грунь, Ольшана, Толстая, да Новгородскаго Сѣверскаго намѣстничества, изъ Конотопскаго уѣзда — Тернь, коя протекаетъ по губернской границе на 25, по внутренности Недригайловской округи на 35 верстѣ. Въ неѣ впадаютъ рѣчки: изъ вершинъ недригайловскихъ — Бобрикъ, Курица, Жучиха; изъ Конотопскаго уѣзда — Рутка. Да сверхъ того, выходящія изъ вершинъ Недригайловскаго округа рѣчки Хороля и Конотопа истекаютъ: 1-я — Черниговскаго намѣстничества — въ Роменской, последняя — Новгородскаго Сѣверскаго намѣстничества — въ Конотопской уѣзды. И всѣ вышеописанные рѣчки протекаютъ по Недригайловскому уѣзду:

	Верст.
1-я — Сула	на 50
2-я — Сулка	на 16
3-я — Грунь	на 10
4-я — Ольшана	на 11
5-я — Толстая	на 10
6-я — Тернь	на 60
7-я — Бобрикъ	на 17
8-я — Курица	на 20

	Верст.
9-я — Жучиха	на 10
10-я — Рутка	на 18
11-я — Хороля	на 9
12-я — Конотопа	на 25 //

152 На 8-е. Знаменитыхъ урочищъ въ семь округъ такъ же.

На 9-е. Монастырей и пустыней нѣтъ.

На 10-е. Приходовъ — 21, при нихъ свя-щенно- и церковнослужителей действитель-ныхъ — 33, ихъ мужеска пола детей — 42.

На 11-е. Въ немъ слободъ — 20, сель — 19, деревень — 3, хуторовъ — 21, владѣль-цовъ — 13, церквей — 21. Изъ оныхъ селеній отменныя слободы Ольшана и Терны, потому что въ нихъ, кромѣ торговъ, бывають ярман-ки; Неплюева, Козацкая и село Попова Сло-бода — противъ другихъ обширнѣе и много-люднѣе.

На 12-е. Населяющихъ уездъ сей жителей, какъ то: войсковыхъ обывателей, пользую-щихся винокурениемъ — 2363, черкасъ вла-дѣльческихъ — 22 633, крестьянъ владѣль-ческихъ — 468, цыганъ — 23, духовнаго чи-ну — 112, отставныхъ отъ воинской службы нижнихъ чиновъ — 42, пребывающихъ жи-тельствомъ въ богаделняхъ калекъ — 164. Итого мужеска — 25 805, женска — 25 039, а обоихъ половъ — 50 844.

На 13-е. Мѣлницъ водяныхъ мучныхъ — 94, вѣтряныхъ — 20, заводоу и фабрикъ нѣтъ.

На 14-е. Въ уездѣ примѣрно земли пашен-ной — 130 245 деся., сѣнокосу — 20 020, лѣсу дровянаго — 3250; подъ поселениемъ, огоро-дами, гумениками и конопляниками — 7525. Итого удобной — 161 040 деся. Подъ рѣчками, рѣчками, прудами и пѣсками — 9375; подъ большими и проселочными дорогами — 550 деся. Итого неудобной — 9925 деся. Всего удобной и неудобной — 170 965 деся.

На 15-е. Ярмонки въ слободѣ Ольшаной на 4-й недѣле Великаго поста, іюня 29, сен-тября 6 и ноября 8, и продолжаютъ дней шесть. На оную сѣзжаются изъ городовъ сего намістничества купцы и торгують такими жъ товарами, какъ въ вышеописанныхъ округахъ.

На 16-е. Упражнение жителей уездныхъ состоитъ въ хлѣбопашествѣ и скотоводствѣ, кромѣ сего, разведена въ семь уездъ въ до-вольномъ количествѣ плантація табаку, ко-торый отправляется для продажи въ разныя города по здѣшнему и по сосѣдственнымъ на-містничествамъ. //

153 На 17-е. Отменныхъ деревень въ Недри-гайловскомъ уездѣ нѣтъ. Особливыхъ звѣрей

и птицъ и пресмыкающихся гадовъ и несѣко-мыхъ не водится, а какія употребляютъ жите-ли сего уѣзда травы какъ въ лѣкарство, так и для крашенія деревенскихъ рукоделій, о томъ въ Харьковскомъ уездѣ описано.

На 18-е. Населяющіе уездъ сей жители противу обывателей<sup>1</sup> другихъ Харьковскаго намістничества округовъ ничего отмѣннаго въ нравахъ и обычаяхъ не имѣють.

На 19-е. Заводоу металныхъ и минерал-ныхъ нѣтъ такъ же.

На 20-е. Мрамора и другихъ каменьеу, земляныхъ угольеу и торфу не сыскано.//

#### 14-ть. О ХОТМЫШСКОМЪ УЕЗДѢ

155

На 1-е. Хотмышской уездъ граничитъ къ сѣверу съ Миропольскимъ, къ востоку — Курскаго намістничества съ Богатинскимъ, къ югу — съ Золочевскимъ, къ западу — съ Бо-годуховскимъ уездами. Длина онаго, отъ за-пада къ востоку, на 50, широта, отъ юга къ сѣверу, — на 57 вѣрсть.

На 2-е. Мѣстоположеніе имѣеть равное.

На 3-е. Материкъ — черноземъ съ иломъ. Хлѣбъ сѣется и урожай оному бываетъ таковъ, какъ и въ прочихъ Харьковскаго намістни-чества округахъ.

На 4-е. Порядокъ и образъ обработыванія земли въ сей округъ сообразенъ прочимъ вы-шеописаннымъ округамъ.

На 5-е. Жители сего уѣзда имѣють недоста-токъ въ пашенной и сѣнокосной землѣ, равно какъ и въ лѣсѣ.

На 6-е. Въ семь уездѣ озеръ нѣтъ.

На 7-е. Въ Хотмышскомъ уездѣ 1 рѣка, 16 рѣчекъ. 1 изъ нихъ рѣка Ворскло входитъ Курскаго намістничества изъ Богатинскаго уѣзду и протекаетъ чрезъ Хотмышской въ Богодуховской уездъ. Во оную впадаютъ изъ вершинъ сего Хотмышскаго округа рѣчки: Гусеница, Казачья Рутка, Рогозня, Готня со вливающеюся въ нея рѣчкою Локнею, выходя-щія изъ округъ Золочевской; Гайворонъ — изъ Богодуховской; Вторая Бретеница со вливающеюся въ нее изъ той же Богодухов-ской — рѣчкою Третьею Братеницею; изъ Курскаго намістничества, изъ Богатинской — Морщенской. Рѣчка Ворсклица, выходящая изъ вершинъ Хотмышскаго, протекаетъ въ Богодуховской уездъ со вливающими въ нее рѣчками Лисицею да входящею изъ Мирополь-скаго уѣзда Санковкою. Рѣчки, выходящія такъ же изъ вершинъ Хотмышскаго — Баб-ровка, Рокитная, Ивница да изъ Миропольска-го уѣзду — Илюкъ протекають Курскаго на-містничества въ Богатинской уездъ.// И всѣ

156

<sup>1</sup> Такъ у текстѣ.

вышеписанные рѣка и рѣчки по Хотмышскому уѣзду теченіе имѣють:

Верст.

1-я рѣка Ворскло	на 40
<i>Рѣчки:</i>	
2-я — Гусеница	на 17
3-я — Казачья Рутка	на 25
4-я — Рогозная	на 5
5-я — Готня	на 17
6-я — Локня	на 16
7-я — Гайворонъ	на 12
8-я — Вторая Братеница	на 15
9-я — Третья Братеница	на 4
10-я — Морщенская	на 3
11-я — Ворсклица	на 40
12-я — Лисица	на 22
13-я — Санковка	на 9
14-я — Бобровка	на 14
15-я — Рокитная	на 16
16-я — Ивница	на 11
17-я — Иліокъ	на 18

На 8-е. Знаменитыхъ урочищъ нѣтъ.

На 9-е. Хотмышской Богородицкой Знаменской монастырь. Въ немъ одна церковь во имя Знаменія пресвятыя Богородицы, построена 731 года игуменомъ Товією, другая — Петропавловская, построена 760 года игуменомъ Леонидомъ Ладынскимъ, разстояніемъ отъ Хотмышка въ 6 верстахъ, монашествующихъ — 3. Борисовской девичей монастырь — въ 10 верстахъ, Покровской монастырь — въ 4 верстахъ.

На 10-е. Приходовъ — 37, при нихъ священно- и церковнослужителей дѣйствительныхъ — 124, ихъ мужеска пола детей — 131.

На 11-е. Въ уѣздѣ слободъ — 30, сель — 17, деревень — 23, хуторовъ — 22, владѣльцовъ — 39, церквей — 35, часовня — 1, богаделень — 18. //

157 На 12-е. Населяющихъ уѣздъ жителей, какъ то: однадворцовъ — 7165; черкасъ владѣльческихъ — 16 554, экономическихъ — 3896; крестьянъ владѣльческихъ — 717, экономическихъ — 374; цыганъ — 29; духовнаго чина — 283; отставныхъ отъ воинской службы нижнихъ чиновъ — 97; пребывающихъ жительство въ богадельняхъ калѣкъ — 203; иностранцовъ — 4. Итого мужеска — 29 322, женска — 27 567, а обоихъ половъ — 56 889.

На 13-е. Мелницъ водяныхъ мучныхъ — 187, фабрикъ и заводовъ нѣтъ.

На 14-е. Въ уѣздѣ примѣрно земли пашенной — 169 219 десят. 1961 саж.; сѣнокоосу — 6715 дес. 1600 саж.; лѣсу строеваго и дровянаго — 13 983 дес. 800 саж.; подъ поселеніемъ, огородами, гумениками и конопляниками — 7470 дес. 2000 саж. Итого удобной — 197 388 дес. Подъ рѣками, рѣчками, прудами, озерами,

*Топографічний опис*

*Харківського намісництва 1785 р.*

болотами и песками 9095 десят.; подъ большими и проселочными дорогами — 531 дес. 600 саж. Итого неудобной — 9626 дес. 600 саж. Всего удобной и неудобной — 207 015 дес. 2161 сажень.

На 15-е. Въ уѣздѣ бываетъ 8 ярманокъ. Въ слободахъ: Борисовкѣ — июня 24, июля 24, сентября 14, ноября 8; Гайворонѣ — генваря 1, въ Десятую пятницу, сентября 1 и октября 1, и продолжаются отъ 3 до 6 дней. Продажа на нихъ такихъ бываетъ товаровъ, какъ в прочихъ вышеописанныхъ уѣздахъ.

На 16-е. Жители сего уѣзда по большой части упражненіе имѣють въ хлѣбопашествѣ и скотоводствѣ. //

158 На 17-е. Отменныхъ деревьевъ въ Хотмышскомъ уѣздѣ нѣтъ. Особливыхъ звѣрей и птицъ, пресмыкающихся гадовъ и несѣкомыхъ не водятся. А какія употребляютъ жители травы въ лѣкарство и для деревенскихъ рукоделій, о томъ въ Харьковскомъ уѣздѣ описано.

На 18-е. Жители сего уѣзда противу другихъ обитателей Харьковскаго намѣстничества ничего отменнаго въ нравахъ и обычаяхъ не имѣють.

На 19-е. Заводовъ металльныхъ и минеральныхъ нѣтъ такъ же.

На 20-е. Мрамора и другихъ каменьевъ, земляныхъ угольевъ и торфу не сыскано. //

#### 15-ть. О ИЗЮМСКОМЪ УѢЗДѢ

159

На 1-е. Изюмской уѣздъ граничитъ къ западо-сѣверу съ Чугуевскимъ, къ востоку — Воронежскаго намѣстничества Купянскому, къ югу — Екатеринославскаго намѣстничества съ Славянскимъ уѣздами. Ширина онаго, отъ сѣвера къ югу, на 60, длина, отъ востока къ западу, простирается на 100 верстъ.

На 2-е. Мѣстоположеніе во обще ровное, а при рѣкахъ, особливо при берегахъ Донца, гористое.

На 3-е. Материкъ земли черноземной, места же пѣщаной. Хлѣбъ сѣють: рожь, пшеницу, озимую и яровую, ячмень, овесъ, просо, гречиху и горохъ, сѣмена конопли и ленъ. Урожай бываетъ въ такомъ количествѣ, какъ въ и въ другихъ округахъ вышеописанныхъ.

На 4-е. Образъ возделанія земли и порядокъ сообразенъ тому, каковъ употребленъ и въ прочихъ округахъ вышеописанныхъ.

На 5-е. Сего уѣзда жители дровянаго и строеваго лѣса имѣють довольно, пахотной и сѣнокосной земли достаточно.

На 6-е. Озеръ знаменитыхъ нѣтъ, а есть одно озеро, Лиманъ называемое, котораго окружность на 16 верстъ. Истока жъ онаго, какъ и во оное впадающихъ рѣчекъ или ручьевъ, нѣтъ.

160 На 7-е. Въ Изюмскомъ округѣ две рѣки, 10 рѣчекъ. И изъ нихъ: 1-я — Сѣверной Донецъ входитъ изъ Чугуевского уѣзда и, протекая по границе Екатеринославскаго съ Харьковскимъ намѣстничествами на 33, по внутренности Изюмской округи на 99 верстъ, // впадаетъ въ то Екатеринославское намѣстничество. Въ неѣ вливаются въ Изюмскомъ уѣздѣ, входящая Воронежскаго намѣстничества изъ Купенской округи 2-я рѣка Осколь съ рѣчкою Бахтинкою, изъ Екатеринославскаго намѣстничества рѣчка Бышкинъ, изъ вершинъ Изюмской округи — Каменка, Теплянка, Сухой Изюмецъ, Вторая Каменка, Балаклеяка со вливающимися въ неѣ Сухую Балаклеюкою, Среднею Балаклеюкою, входящею изъ Чугуевского уѣзда. И всѣ оныя рѣки и рѣчки течение имѣютъ по Изюмской округѣ:

*Рѣки:*

1-я — Сѣверной Донецъ, какъ выше значить, по границѣ на 33 да внутри сего уѣзда на 107, итого на 140,

2-я — Осколь на 24

*Рѣчки:*

3-я — Бахтинка	на 15
4-я — Бышкинъ	на 4
5-я — Каменка	на 15
6-я — Теплянка	на 10
7-я — Сухой Изюмецъ	на 12
8-я — Мокрой Изюмецъ	на 35
9-я — Вторая Каменка	на 15
10-я — Балаклеяка	на 25
11-я — Сухая Балаклеяка	на 25
12-я — Средняя Балаклеяка	на 23

На 8-е. Урочищъ знаменитыхъ нѣтъ.

На 9-е. Манастыръ Святогорской Успенской, которой прежде былъ въ Изюмскомъ округѣ, а нынѣ отошелъ въ Славянскую округу Екатеринославскаго намѣстничества и состоитъ отъ Изюма въ 30 верстахъ, а ведомствомъ зависимъ отъ Бѣлоградскаго епископа.

На 10-е. Приходовъ — 28, при нихъ священно- и церковнослужителей дѣйствительныхъ — 77, ихъ мужеска полу дѣтей — 88.

На 11-е. Въ уѣздѣ слободъ — 25, селъ — 5, деревень — 6, хуторовъ — 43, владѣльцовъ — 33, церквей — 32, партикулярныхъ домовъ —

6039, богоделень — 7. Изъ оныхъ селеній достойнѣе другихъ слободы Балаклея, бывшей // камисарской городокъ, тѣмъ, что въ 161 ней учреждена расправа нижняя на Изюмскую округу; Андрѣвка, Лиманъ, Савинцы, Цареборисовъ, Рубцева — въ нихъ бывають изрядныя ярмонки съ деревенскими продуктами, съ рогатымъ и прочимъ скотомъ.

На 12-е. Войсковыхъ обывателей, пользующихся винокурениемъ — 12 111, черкасъ владѣльческихъ — 6679, выморочныхъ — 484, крестьянъ владѣльческихъ — 118, духовнаго чина — 211, пребывающихъ жительствомъ въ богодельняхъ калекъ — 46, иностранцовъ — 3. Итого мужеска — 19 652 да женска — 18 951, а обонхъ половъ — 38 603.

На 13-е. Въ уѣздѣ мелницъ водяныхъ мучныхъ — 67, вѣтряныхъ — 7, фабрикъ, принадлежащихъ помѣщикамъ Захаржевскимъ, — шляпочная и картежная, заводовъ винныхъ — 64, селитреной — 1.

На 14-е. Въ уѣздѣ примерно земли пашенной — 204 679, да сѣнокосу и степи къ сѣнокосу способной — 74 500, да лѣсу строеваго и дровянаго — 37 500 десятинъ. Подъ поселениемъ, огородами, гуменниками и конопляниками — 3421 дес. Итого удобной — 320 100 дес. Подъ рѣками, рѣчками, озерами, болотами и песками — 16 247 дес.; под большими дорогами — 512 дес., проселочными — 325 дес. Итого неудобной — 17 084 дес. Всего удобной и неудобной — 337 184 десятины.

На 15-е. Бывають 16 ярманокъ въ слободахъ: Савинцахъ — апреля 23, августа 15, ноября 8-го; Балаклѣе — въ недѣлю Ваій, іюля 12, августа 1-го, сентября 23, декабря 6; въ Андреевкѣ — мая 9, іюля 20, сентября 8, октября 26; въ Лиманѣ — на Фоминой недѣле, и продолжаются отъ 3 до 4 дней. На оныя ярмонки привозятъ и торгуютъ изъ городовъ сего намѣстничества купцы разными шелковыми и полотняными товарами, а жители — хлѣбомъ, лошадьми, рогатымъ скотомъ и овцами, и прочими потребными для жителей съѣстными припасами и деревенскими рукоделиями. //

162 На 16-е. Упражняются жители сего уѣзда большею частію въ хлѣбопашествѣ, скотоводствѣ и частію въ винокурении; и за продовольствіемъ своимъ для продажи отвозятъ хлѣбъ на торги въ города сего намѣстничества, а выкуренное вино — въ донскіе станицы и въ Екатеринославское намѣстничество. Нѣкоторые жъ для работы отходятъ въ другіе города и селенія. Женскій полъ вспомоществуетъ муштинамъ въ домашней экономіи и упражняется въ собираніи хлѣба, огородины и прочаго.

На 17-е. Отмѣнныхъ деревень въ уѣздѣ Изюмскомъ нѣтъ. Особливыхъ звѣрей и птицъ,



пресмыкающихся гадовъ и несъкомыхъ не водится. Травы употребляютъ какъ въ лѣкарство, такъ и собираютъ для крашенія деревенскихъ рукоделій нѣкоторыя изъ значущихся въ описаніи Харьковскаго округа.

На 18-е. Между жителями, населяющими сей уѣздъ странныхъ никакихъ обычаевъ и особливаго въ нравахъ и обрядахъ ничего не примѣчено.

*Топографічний опис  
Харківського намісництва 1785 р.*


---

На 19-е. Заводовъ металльныхъ и минеральныхъ нѣтъ такъ же.

На 20-е. Мрамора и другихъ каменьевъ, кромѣ дикаго слоѣваго и рыхлаго, тако жъ земляныхъ угольевъ и торфу еще не отыскано.



Атласъ  
Харковского намѣстничества  
1787 году



# ТОПОГРАФІЧНИЙ ОПИС ХАРКІВСЬКОГО НАМІСНИЦТВА 1787 року

34

## АТЛАСЪ ХАРКОВСКАГО НАМѢСТНИЧЕСТВА 1787 году

Харковское намѣстничество составлено большею частію изъ слободскихъ, прежде такъ называвшихся, полковъ. Сія область, заключаая древнія Россіи восточныя отъ половцовъ, а южныя — отъ козарь и печенѣговъ границы, часто претѣрпѣвала отъ ихъ набѣговъ грабительства и удерживала стремившіеся во внутреннюю Россію ихъ покушенія; составляла она нарочитой удѣлъ великаго княженія Кіевского.

Въ 1223 году, подъ предводительствомъ Чучи-Хана, сына Чингисъ-ханова, сія страна татарами разорена. Жители, лишившіеся своихъ князей и военачальниковъ, оставивъ прародительскія жилища, уклонялись больше къ западу, а земли ихъ пребыли со временъ татарскаго нашествія въ долговременномъ запустѣніи, гдѣ до поселенія слободскихъ полковъ, то есть, при царяхъ Іоаннѣ Васильевичѣ и Феодорѣ Ивановичѣ, построены только города Бѣлгородъ, Чугуевъ и Валуйки; потомъ царемъ Борисомъ Феодоровичемъ Годуновымъ на южной отъ татарскихъ владеній границѣ основанъ городъ Царѣборисовъ, что нынѣ оставленъ слободою въ Изюмскомъ округѣ<sup>75</sup>.

Южныя россіяне, бывшіе съ 1320 году подъ литовскимъ и польскимъ владѣніемъ въ Волинні, Подоліи и Украинѣ, по причинѣ претерпѣваемыхъ ими отъ поляковъ притѣсненій, начали 1650 года устраниваться изъ за Днѣпра къ востоку въ російскія границы на опустѣвшее своихъ праотцевъ наслѣдіе и распространяя многочисленными селеніями по Бѣлгородской чертѣ, преградили крымскихъ и другихъ татаръ въ Россію набѣги. Сіи переселенцы, добровольно возвратясь въ отечество, составили новой въ Россійской державѣ граждан-

ской и воинской корпусъ и названы слободскіе полки.

Сіи полки, за сохраненіе къ російскому престолу во время бывшихъ при гетманѣ Иванѣ Выговскомъ возмущеній непоколебимой вѣрности, пожалованы отъ царя Алексѣя Михайловича похвальными грамотами и новыми выгодами. Симъ же подобными государскими привилегіями и въ послѣдующія времена за вѣрныя ихъ службы жалованы были. Состояли съ начала поселенія въ непосредственномъ владѣніи Посольскаго приказа, потомъ зависѣли отъ Кіевской губерніи, Бѣлгородскаго разряду<sup>76</sup> и отъ Бѣлгородской губерніи по гражданскимъ, а по военнымъ дѣламъ — отъ Военной коллегіи; а въ 1732 году подчинены учрежденной Слободской комиссіи, и, напослѣдокъ, въ 1743 году вторично Бѣлгородской губерніи. Имяновались полки по пяти полковымъ городамъ: Харьковской, Сумской, Ахтырской, Острогжской и Изюмской.

Въ 1765 году, по высочайшему соизволенію императрицы Великія Екатерины, изъ слободскихъ полковъ учреждена Слободская Украинская губернія, городъ Харьковъ переименованъ губернскимъ, а протчіе четыре полковые города — провинціальными. Изъ сей губерніи въ 1780 году учреждено Харьковское намѣстничество, которое сентября 29 дня открыто.

Смежныя ему намѣстничества: отъ сѣвера — Курское, отъ запада — Новгородское Сѣверское и Черниговское, отъ юга — Екатеринославское, отъ востока — Воронежское.

Харковское намѣстничество составляютъ 15 округовъ: Харьковскій, Чугуевскій, Волчанскій, Золочевскій, Валковскій, Ахтырскій,



Заставка до Атласу Харківського намісництва 1787 р.



Планы губернскаму  
и уезднымъ городамъ  
харьковскаго намест-  
ничества

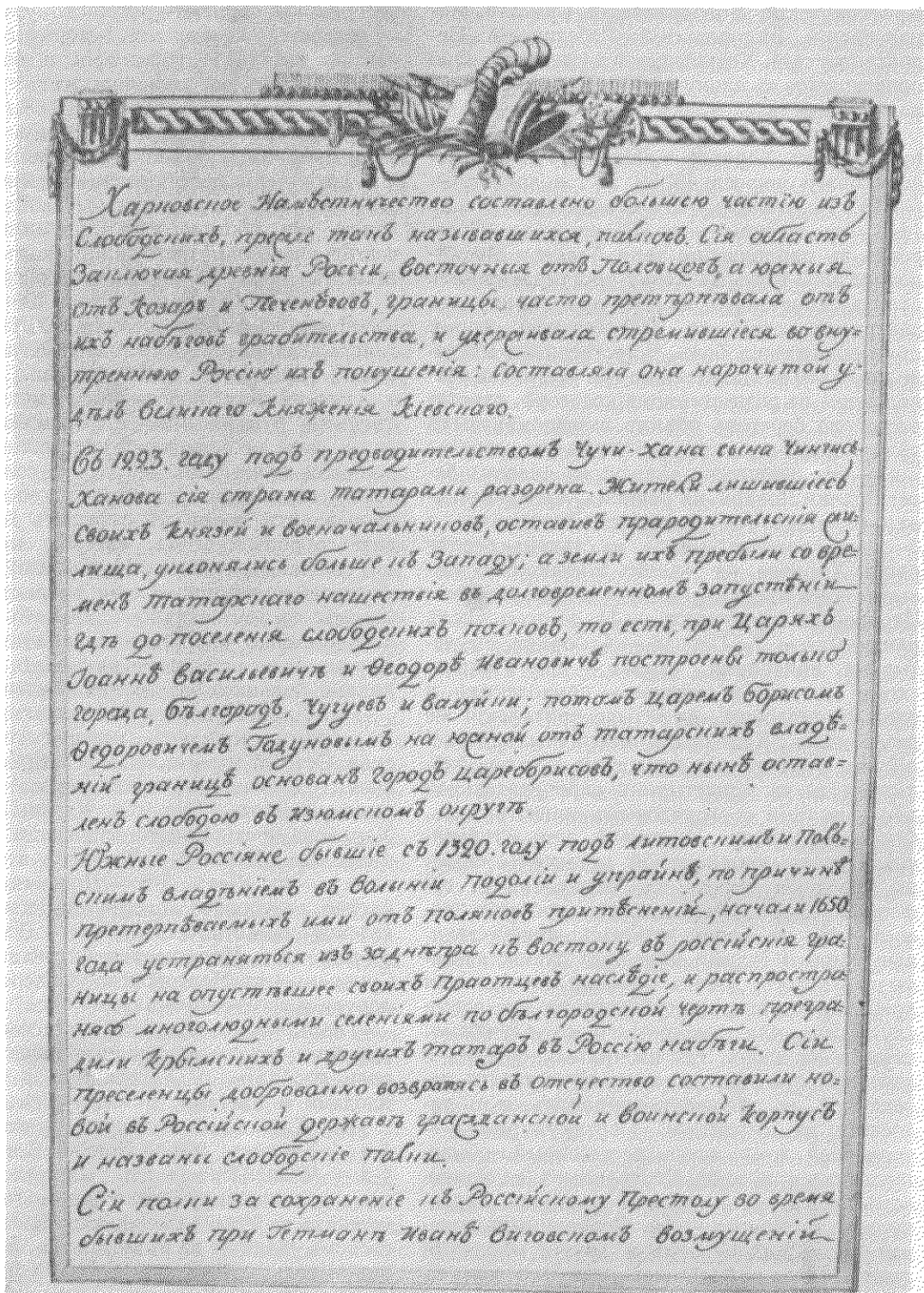
Заставка до планів міст Харківського намісництва 1787 р.





Заставка до Топографічного опису Харківського намісництва 1787 р.





Перший аркуш білогого варіанту опису Харківського намісництва 1787 р.

Краснокутській, Богодуховській, Сумській, Миропольській, Бѣлопольській, Лебединській, Недригайловській, Хотьмышській и Изюмській. Оно простирается въ длину на 350, а въ ширину — на 120 верстъ.

35 1. Губернскій городъ ХАРКОВЪ лежитъ при рѣчкахъ Харьковъ и Лопани. Географическая онаго широта  $49^{\circ} 59' 20''$ , а долгота —  $53^{\circ} 55'$ . Разстояніемъ отъ Санктпетербурга въ 1443, отъ Москвы — въ 706 верстахъ. Построенъ въ царствованіе царя Алексѣя Михайловича 1653 году. Въ длину простирается, отъ запада къ востоку, // на 1200, а въ ширину, отъ сѣвера къ югу, — на 1000 сажень, кромѣ пригородныхъ слободъ. Естественнымъ мѣстоположеніемъ раздѣляется на три части: 1-я расположена на возвышенномъ косогорѣ, простирается до береговъ обѣихъ вышепомянутыхъ рѣчѣкъ и преимущественно называется городъ; 2-я — отъ первуя къ западу, на правомъ берегу рѣчки Лопани, на ровномъ, частію песковатомъ мѣстѣ, и называется Залопанью; а 3-я — къ востоку и югу, на лѣвомъ берегу рѣчки Харкова, на ровномъ и нѣсколько возвышенномъ мѣстѣ, и именуется Захарковымъ. Церквей въ семь городъ — 11, въ томъ числѣ каменныхъ — 7. Первая — Соборная съ четьрьма придѣлами, вторая — при Покровскомъ монастырѣ, четыре — приходскихъ и одна на кладбищѣ, да четыре приходскія же деревянныя. Каменныхъ публичныхъ строеній: въ училищномъ монастырѣ школы, бібліотека да за монастыремъ сиропитательной домъ, полиція съ городовымъ магистратомъ, банковая контора, почтовой домъ, губернская аптека, провіантской магазейнъ, четверы городскіе ворота съ караульнями, гостинной дворъ, желѣзныхъ и прочихъ лавокъ — 8, да вновь строятся присутственные мѣста и разныя мѣлочныя лавки; казенныхъ жилыхъ домовъ каменныхъ же, для пребыванія генераль-губернатора со всѣми службами, для городничаго со службами, службы на дворѣ, гдѣ избирательной заль и домъ для губернатора, которой строенъ деревянной, но обложенъ кирпичемъ, и съ таковыми же службами. Партикулярныхъ — церковной домъ, вновь заложенный, обывательскихъ три дома. Деревянныхъ на каменномъ фундаментѣ: казенное училище, партикулярныхъ домовъ — 50. Деревянныхъ: мясной рядъ, рыбной рядъ и другія мѣлочныя лавки. И хотя не болѣе четьрехъ лѣтъ, какъ въ семь городъ начала строится по плану, но порядочно выстроенныхъ домовъ состоитъ уже 184. Жителей въ городъ разнаго званія —

10 512. Домовъ обывательскихъ въ городъ и предмѣстїи считается 1810.

Въ упомянутомъ училищномъ Покровскомъ монастырѣ 1727 году основанъ училищной коллегіумъ, гдѣ обучаютъ россійскому, латинскому и греческому языкамъ, исторіи, географіи, поэзїи, риторикѣ, философїи и богословїи. Въ училищахъ же, зависящихъ отъ губернскаго правленія, учрежденныхъ 1768 году, обучаютъ россійскому, французскому и нѣмецкому языкамъ, арифметикѣ, геометріи, геодезїи, артиллерїи, фортификаціи, физикѣ, исторїи, географіи, рисованїю, музыкѣ и танцеванью. Въ обоихъ оныхъ училищахъ обучаются ученики разнаго званія, какъ на собственномъ, так и на казенномъ содержанїяхъ.

Внутренняя въ Харьковѣ торговля достаточна: ярманокъ бываетъ въ году четьре. На гостинномъ дворѣ торгуютъ товарами галантерейными, овощными, москотинными, шелковыми, шерстяными, полотняными, мѣдными, желѣзными, бумажными, фарфоровыми и прочими; такъ же есть торги достаточныя иностранными напитками, икрою и соленою рыбою; сверхъ того здѣшніе промышленники производятъ торгъ въ немаломъ количествѣ разнаго роду скотомъ, саломъ, лошадинными, говяжими и овечьими кожами, шерстью, щетинною, кожами и мѣхами разныхъ звѣрей, медомъ, воскомъ, хлѣбомъ, анисомъ и древесными плодами. Фабрикъ никакихъ не состоитъ, а производятъ домашнїя рукодѣлія ремесленниками большею частію изъ кожъ и шерстей.

Изъ Харкова дороги: 1-я, простирающаяся къ обоимъ столицамъ, называемая Московская. Отъ сей дороги, въ 20 верстахъ отъ Харкова, отдѣляется въ право дорога въ Воронежъ, Тамбовъ, Пензу и Казань. 2-я — отъ Харькова чрезъ Константиноградъ въ Екатеринославъ, Херсонъ и Тавриду, а чрезъ Ахтырку — въ Кїевъ. 3-я — Донская или Черкаская, ведущая въ донскїя станицы и въ Кавказское намѣстничество. 4-я — Волжская — въ Саратовъ, Царицынъ и Астрахань. 5-я — Сумская — въ Новгородское Сѣверское и бѣлорускія намѣстничества.

Гербъ города Харкова представляетъ въ зеленомъ полѣ положенныя крестообразно 36 зельемъ изобилїя, съ находящимися // въ немъ плодами и цветами, и Меркурїевъ жезлъ.

Въ Харьковскомъ округѣ лучшія рѣчки: 1-я — Харьковъ, 2-я — Лопань, 3-я — Уды и 4-я — Мож. Первыя двѣ, соединясь въ самомъ городѣ, впадаютъ ниже онаго въ шести верстахъ въ Уды, а сія равно и Можъ въ Чугуевскомъ уѣздѣ — въ рѣку Донецъ. Вершинами онѣ выходятъ: Харьковъ въ Золочевскомъ, Лопань и Уды — Курскаго намѣстничества въ

<sup>1</sup>—<sup>1</sup> Дужки в текстѣ.

Бѣлгородскомъ, а Можъ — въ Валковскомъ уѣздѣ.

Во всемъ уѣздѣ состоитъ пахотной земли — 89 595, сѣнокосу — 17 338, лѣсу строеваго и дровянаго — 54 950, подъ поселеніемъ, огородами, гуменниками и коноплянниками — 3174 десятины. Уѣздныхъ селеній, то есть слободъ, сель, деревень и хуторовъ — 85. Въ нихъ жителей мужеска пола — 24 901, женска — 24 417. Главный оныхъ промыселъ состоитъ по части въ мѣлочной торговлѣ, въ земледѣліи, разведѣніи садовъ, тако жъ и въ винокурениі, а скотоводство сразмѣрно количеству полей.

## УѢЗДНЫЕ ГОРОДА

II. ЧУГУЕВЪ построенъ при царѣ Іоаннѣ Васильевичѣ. Расположенъ по правую сторону рѣки Сѣвернаго Донца, на горѣ. Въ Чугуевѣ находятся всѣ уѣздныя судебныя правительствва и чиновники <sup>1</sup>—(кромѣ нижней расправы, учрежденной по способности на Чугуевской и Волчанской уѣзды въ упраздненномъ воеводскомъ городѣ Салтовѣ)<sup>1</sup>, церковей деревянныхъ — 7, торговыхъ лавокъ — 31, обывательскихъ домовъ — 1726, жителей обоого пола — 3013 душъ. Ярманка бываетъ въ годъ одна и еженедѣльно собираются два торга. Главное Чугуева руководѣіе есть выдѣлка овечьихъ кожъ (здѣшніе скорняки всѣхъ по Украинѣ одноремесленниковъ превосходятъ), такъ же тканье гарусныхъ поясовъ и тѣсемы, дѣланіе сѣделъ и попругъ Чугуеву относятся. Чугуевской гербъ — щитъ, раздѣленный на три части. Въ первой — двѣ сабли положенныя крестообразно въ золотомъ полѣ, во второй — въ красномъ полѣ три серебрянныя рогатыя луны, а въ третьей — въ серебрянномъ полѣ на шесть висящая виноградная съ листьями кнѣть.

Главнѣйшая въ семь округъ рѣка — Сѣверной Донецъ. Выходитъ Курскаго намѣстничества изъ Бѣлгородскаго уѣзда и, протекая Харьковское, потомъ Екатеринославское намѣстничество и донскія станицы, вливается въ рѣку Донъ. Въ Донецъ впадаютъ въ семь уѣздъ съ правой стороны лутчія рѣчки Бабка, Уды и Можъ, а съ левой — Хотомля, Бурлукъ и Гнилица.

Во всемъ уѣздѣ пахотной земли состоитъ — 132 215, сѣнокосу — 83 200, подъ лѣсомъ — 51 100, подъ поселеніемъ — 5941 десятина. Уѣздныхъ селеній — 84; жителей: мужеска пола — 28 366, женска — 28 379, а въ городѣ и уѣздѣ обоого пола — 59 758 душъ.

III. ВОЛЧАНСКЪ построенъ 1688 года. Положеніе имѣетъ при рѣчкѣ Волчей на ровномъ и пещаномъ мѣстѣ. Въ немъ двѣ деревянные церкви, присутственныя мѣста, кромѣ

## Топографічний опис Харківського намісництва 1787 р.

нижней расправы, которая въ Салтовѣ. Въ разные времена года собирается 7 малыхъ ярманокъ и еженедѣльныхъ два торга. Обывательскихъ домовъ — 404, жителей обоого пола — 2660 душъ. Гербъ Волчанскій: въ голубомъ полѣ бѣгущій волкъ.

Черезъ сей уѣздъ протекаетъ рѣка Сѣверной Донецъ, въ которую съ лѣвой стороны впадаютъ главнѣйшія рѣки: Корень, Короча и Нежиголь однимъ устьемъ и рѣчка Волчья. Первые три выходятъ Курскаго намѣстничества въ Короченскомъ, а послѣднія — Воронежскаго намѣстничества въ Валуйскомъ уѣздѣ. Во всемъ округѣ состоитъ пахотной земли — 149 902, сѣнокосу — 76 820; лѣсу — 49 300, подъ поселеніемъ — 5241 десятина. Уѣздныхъ селеній — 111, въ нихъ жителей; мужеска пола — 31 473, женска — 31 600, а всего въ городѣ и округѣ — 65 733 души, которыхъ главный промыселъ — хлѣбопашество и скотоводство.

IV. ЗОЛОЧЕВЪ построенъ въ 1677 году. Расположенъ при рѣчкѣ Удахъ. Церковей въ немъ деревянныхъ — 4, уѣздныя судебныя мѣста, обывательскихъ дворовъ — 996, жителей обоого пола — 4661 душа, бываетъ въ годъ шесть ярманокъ и еженедѣльно по два торга. Гербъ Золочева: двѣ дули въ зеленомъ полѣ.

Черезъ Золочевской округъ протекають описанныя въ Харьковскомъ // уѣздѣ рѣчки Уды, Лопань и Харьковъ, а въ сіи вливаются нѣсколько малыхъ рѣчекъ, изъ коихъ лутчими почитаются Рогозянка и Ольшана, впадающіе въ Уды. Сверхъ оныхъ выходятъ вершинами въ семь уѣздъ рѣчки Мерчикъ, Мерло и Козачокъ. Во всемъ округѣ состоитъ пахотной земли — 115 389, сѣнокосу — 12 500, лѣсу — 9300, подъ поселеніемъ — 3522 десятины. Уѣздныхъ селеній — 66, въ нихъ жителей; мужеска пола — 17 049, женска — 17 175, а всего въ городѣ и уѣздѣ обоого пола — 38 885 душъ, которые большою частію суть хлѣбопашцы и скотоводцы.

V. ВАЛКИ построенъ 1694 году. Положеніе имѣетъ при рѣчкѣ Мжѣ. Церковей въ немъ каменныхъ двѣ, деревянныхъ — три. Здѣсь состоятъ всѣ уѣздныя правительствва. Обывательскихъ домовъ — 1457, жителей обоого пола — 9156 душъ. Бываетъ въ городѣ четыре небольшіе ярмонки и въ недѣлю — два торга. Валковскій гербъ: три сливы въ голубомъ полѣ.

Изъ Валковскаго уѣзда вытекають рѣчки: Можъ — въ Харьковское, а Коломакъ, Чутова, Орчикъ и Берестовая протекають въ Екатеринославское намѣстничество. Рѣчки вливающіе-

ся въ Можь: съ правой стороны — Иваны и Водолага, а съ лѣвой — Турушка, Черемошная и Одринка. Въ Валковскомъ уѣздѣ состоитъ пашенной земли — 120 493, сѣнокосу — 9829, лѣсу — 54 500, подъ поселеніемъ, огородами, гуменниками и коноплянниками — 6500 десятинъ; уѣздныхъ селеній — 71, въ нихъ жителей: мужеска пола — 21 241; женска — 20 927, а всего въ городѣ и округѣ обоого пола — 51 324 души, которые упражняются по части въ торговлѣ, а болѣе — въ хлѣбопашествѣ, винокуреніи и разведеніи яблочныхъ и грушевыхъ садовъ.

VI. АХТЫРКА расположенъ по обѣ стороны рѣчекъ Ахтырки и Гусинца, въ близкомъ разстояніи отъ рѣки Ворсклы, на ровномъ, частію болотистомъ мѣстѣ. Построенъ около 1653 году. Въ немъ: церквей каменныхъ — 2, первая — соборная, вторая — приходская (къ сей много собирается молящиковъ для поклоненія предъ иконою Богоматери), деревянныхъ же церквей — 6, всѣ уѣздные судебныя мѣста, торговыхъ лавокъ — 64, обывательскихъ домовъ — 1738; а между тѣмъ начаты и разныя каменныя строенія. Жителей обоого пола — 12 605 душъ. Бываетъ въ годъ четыре ярмонки и по два еженедѣльные торга. Гербъ ахтырской: въ голубомъ полѣ златый крестъ съ сѣніемъ съ верху.

Черезъ Ахтырской округъ протекаетъ рѣка Ворскла. Она вершинами выходитъ Курскаго намісничества въ Богодуховскомъ уѣздѣ и впадаетъ въ Екатеринославскомъ намісничествѣ въ рѣку Днѣпръ. Въ сію рѣку въ Ахтырскомъ уѣздѣ впадаютъ съ правой стороны рѣчки Боромля и Олешня, а съ лѣвой — Гусинецъ, Ахтырка и Хухра. Въ уѣздѣ пашенной земли состоитъ — 80 974, сѣнокосу — 15 000, лѣсу — 57 600, подъ поселеніемъ — 6500 десятинъ; уѣздныхъ селеній — 76, въ нихъ жителей: мужеска пола — 22 708, женска — 23 231, а всего въ городѣ и округѣ обоого пола — 58 544 души.

VII. КРАСНОКУТСКЪ построенъ въ 1666 году. Расположенъ на косогорѣ съ правей стороны рѣки Мерла. Въ городѣ: деревянныхъ пять церквей, судебныя мѣста, торговыхъ лавокъ — 22, обывательскихъ домовъ — 800, жителей обоого пола 4667 душъ. Бываетъ ежегодно четыре ярмонки и по два въ недѣлю торга. Гербъ краснокутскій: семь черешенъ въ зеленомъ полѣ.

Рѣка Ворскла теченіе имѣетъ по сему округу три версты и выходитъ въ Екатеринославское намісничество. Во оную впадаютъ рѣчки Котельва, Бродъ и Мерло. Первая вершиною

выходитъ изъ Золочевского округа, а послѣдніе — въ семь же уѣздѣ. Сверхъ того по Краснокутскому округу немало протекаетъ небольшихъ рѣчекъ, изъ коихъ лутчая Мерчикъ. Выходитъ изъ Золочевского округа и протекаетъ Богодуховской, вливается выше города Краснокутска въ рѣку Мерло.

Въ семь округъ пашенной земли — 103 335, сѣнокосу — 9011, лѣсу — 26 009, подъ поселеніемъ — 3544 десятины. Уѣздныхъ селеній — 34, жителей: мужеска пола — 18 745, женска — 19 290, а всего въ городѣ и уѣздѣ обоого пола — 42 702 души. Въ городѣ Краснокутскѣ и округѣ онаго довольно овощныхъ садовъ.

VIII. БОГОДУХОВЪ построенъ 1666 года на правомъ берегу рѣки Мерла. Онъ съ начала былъ сотенное мѣстечко Ахтырскаго полку, потомъ находилось въ немъ комиссарское правленіе, а при учрежденіи // намісничества 38 устроенъ городомъ. Въ немъ — 4 деревянныя церкви, уѣздныя судебныя мѣста, торговыхъ лавокъ — 26, обывательскихъ домовъ — 1048, жителей обоого пола — 6754 души. Бываетъ въ годъ шесть ярмонки и по два еженедѣльные торга. Главное упражненіе жителей есть дѣло кожевенное. Гербъ Богодухова: терновое дерево съ плодами въ серебрянномъ полѣ.

Черезъ Богодуховской округъ протѣкаютъ рѣки Ворскла и Мерло. Въ первую впадаетъ съ правой стороны рѣчка Ворсклица со вливающимися въ нея протоками, а съ лѣвой стороны — рѣчки Рябина, Хвощеватая и Братеница. Сія послѣдняя протекаетъ по границѣ Богодуховскаго и Хотмыжскаго округовъ. Въ рѣку Мерло вливаются рѣчки Лозовая и Сѣнная.

Въ семь уѣздѣ состоитъ пашенной земли — 118 390, сѣнокосу — 12 000, лѣсу — 10 000, подъ поселеніемъ — 7500 десятинъ; уѣздныхъ селеній — 61, жителей: мужеска пола — 20 241, женска — 20 223, а всего въ городѣ и округѣ обоого пола — 47 218 душъ.

IX. СУМЫ построенъ около 1653 года. Расположенъ по правую сторону рѣки Псла и по обомъ берегамъ рѣчекъ Сумы и Сумки. Въ городѣ церквей каменныхъ — 2, деревянныхъ — 6, судебныя мѣста, торговыхъ лавокъ — 40, обывательскихъ домовъ — болѣе 1200, жителей обоого пола — 9904. Ежегодно бываетъ четыре ярмонки и въ недѣлю по два торга. Гербъ города Сумъ: въ серебрянномъ полѣ три черныя сумы съ ихъ перевязями и золотыми пуговицами.

Черезъ Сумскій округъ протекаетъ рѣка Псіоль. Она вершину имѣетъ Курскаго намісничества въ Обоянскомъ уѣздѣ и, проходя Харьковское, Черниговское и Кіевское,

<sup>1—1</sup> Відомості про кількість землі вписані більш світлим чорнилом.

впадаетъ въ Екатеринославскомъ въ Днѣпръ. Въ рѣку Псіоль съ правой стороны впадаютъ въ Сумскомъ уѣздѣ рѣчки Алешня, Сума и Сумка, а съ лѣвой — Сыроватка, Гнилица и Любонь. Пашенной земли во всемъ уѣздѣ состоитъ — 88 466, сѣнокосу — 10 875, лѣсу — 42 500, подъ поселеніемъ — 10 900 десятинъ; уѣздныхъ селеній — 109, жителей: мужеска пола — 21 137, женска — 21 620, а всего въ городѣ и уѣздѣ обоого пола — 52 661 душа.

**Х. МИРОПОЛЬЕ.** Точнаго времени построения его не извѣстно. Расположенъ по обѣ стороны рѣки Псла и рѣчекъ Студенка и Удавы. Въ немъ: церквей деревянныхъ — 7, уѣздныхъ судебныхъ мѣста, обывательскихъ домовъ — 837, жителей обоого пола — 6086 душъ, бываетъ ежегодно по три ярманки и въ недѣлю — по два торгова. Гербъ миропольскій: часть засѣяннаго житомъ поля и положенныя крестообразно двѣ масличныя вѣтви въ серебрянномъ полѣ.

Черезъ Миропольской округъ протекаетъ рѣка Псіоль, въ которую съ правой стороны впадаютъ рѣчки Мокрица и Гуйва, а съ лѣвой стороны — Студенокъ, Удава и Рыбица. Сверхъ оныхъ выходитъ изъ сего уѣзда вершинами немалое число рѣчекъ, изъ которыхъ лучшіе: Локня, Сыроватка и Снагость.

Во всемъ уѣздѣ состоитъ пашенной земли — 131 490, сѣнокосу — 9828, лѣсу — 21 122, подъ поселеніемъ — 7825 десятинъ; уѣздныхъ селеній — 100, жителей: мужеска пола — 23 522, женска — 23 931, а всего въ городѣ и уѣздѣ обоого пола — 53 539 душъ.

**ХІ. БѢЛОПОЛЬЕ** построенъ 1672 году. Расположенъ при рѣчкахъ Вирь и Кригъ, частію въ низу, а частію на высокой горѣ. Въ немъ: церквей деревянныхъ — восемь, лавокъ — 26, обывательскихъ домовъ — 755, жителей обоого пола — 9001 душа. Бываетъ въ годъ три ярманки и еженедѣльно два торгова. Гербъ Бѣлополя — три водяныя мельницы въ золотомъ полѣ.

По границѣ сего уѣзда протекаетъ рѣка Сеймъ и составляетъ неприменную межу между Харьковскимъ и Курскимъ намісництвами. Въ Сеймъ впадаютъ съ левой стороны рѣчки Выжлица, Вирь, Вѣдба, Исторопъ, Мужица, Бяховая и Снагость, а въ сіи вливаются: въ Вирь — Крига, Крижикъ и Куяновка, въ Вѣдбу — Фолфина, а въ Мужицу — Медвѣжья. Въ семь уѣздѣ состоитъ<sup>1</sup> пашенной земли — 117 212, сѣнокосу — 19 821, лѣсу — 2780, подъ поселеніемъ — 7025 десятинъ<sup>1</sup>; уѣздныхъ селеній — 62, жителей: мужеска пола — 22 413, женска — 21 405, а всего въ городѣ и уѣздѣ обоого пола — 52 819 душъ. Городскіе и уѣздные жители суть хлѣбопашцы и винокуры.

Въ семь уѣздѣ заведена суконная фабрика, называемая прежде Путивльская, а по открытіи намісничества прозванная Глушковская, принадлежащая коллежскому ассессору Матвѣеву о 100 суконныхъ и о 16 каразейныхъ становъ, да заводныхъ артелей, которые прядутъ основу и утки — 34. На оныхъ выдѣлываютъ сукна и каразею. И при ней заводъ силезскихъ овецъ.//

**ХІІ. ЛЕБЕДИНЪ** построенъ послѣ 1653 года. Расположенъ по обѣ стороны рѣчки Ольшаны. Въ немъ: церквей деревянныхъ — 13, судебныя мѣста, да начаты вновь казенныя каменные строенія, обывательскихъ домовъ — 1200, жителей обоого пола — 8704 души, бываетъ ежегодно три ярманки и въ недѣлю два торгова. Гербъ города Лебедина — лебедь въ золотомъ полѣ.

Черезъ Лебединской округъ протекаетъ рѣка Псіоль, въ которую съ правой стороны впадаютъ рѣчки Ворожба и Олешня, а съ лѣвой — Исторопъ, Ольшана и Бобрикъ. Сверхъ сихъ вершинами выходятъ изъ Лебединскаго округа рѣчки: Сула — въ Недригайловской уѣздѣ, Грунь и Лозоватая — въ Черниговское намісничество. Пахотной земли въ семь уѣздѣ состоитъ — 73 284, сѣнокосу — 21 333, лѣсу — 34 583, подъ поселеніемъ — 7525 десятинъ. Уѣздныхъ селеній — 91, жителей: мужеска пола — 17 629, женска — 17 991, а всего въ городѣ и округѣ обоого пола — 44 324 души. Упражнение жителей — скотоводство, земледѣліе и винокурение.

**ХІІІ. НЕДРИГАЙЛОВЪ** построенъ тожъ послѣ 1653 года. Расположенъ на лѣвомъ берегу рѣки Сулы и по обѣимъ сторонамъ рѣчекъ Тванки и Дригайлихи. Въ немъ две деревянныя церкви, присудственные мѣста, домовъ обывательскихъ — 494, жителей обоого пола — 3776 душъ. Гербъ города Недригайлова: восемь черныхъ сливъ въ золотомъ полѣ.

Черезъ Недригайловской округъ протекаетъ рѣка Сула, выходящая изъ Лебединскаго округа. Она протекаетъ Черниговское и Кіевское намісничества, впадаетъ въ рѣку Днѣпръ. Въ Сулу вливаются въ Недригайловскомъ уѣздѣ съ правой стороны рѣчки Тернь и Бижъ однимъ устьемъ, а съ лѣвой — Сулка, Ольшана, Дригайлиха и Тванка. Вершинами выходятъ изъ сего уѣзда рѣчка Конотопъ въ Новгородское Сѣверское и Хороль — въ Черниговское намісничество.

Въ Недригайловскомъ уѣздѣ состоитъ пашенной земли — 130 245, сѣнокосу — 20 020, лѣсу — 3250, подъ поселеніемъ — 7525 десятинъ. Уѣздныхъ селеній — 63, жителей:



мужеска пола — 25 479, женска — 25 039, а всего въ городѣ и уѣздѣ обоего пола — 54 294 души. Упражнение жителей состоитъ въ хлѣбопашествѣ и скотоводствѣ, а кромѣ сего, разведена въ семь уѣздѣ въ довольномъ количествѣ плантація табаку.

XIV. ХОТМЫШСКЪ построенъ при царѣ Михаилѣ Ѳеодоровичѣ, около 1630 году. Расположенъ на крутомъ косогорѣ по правую сторону рѣки Ворскла. Въ городѣ церковей деревянныхъ — 3, уѣздныя судебныя мѣста, обывательскихъ домовъ — 260, жителей обоего пола — 1682 души. Въ Хотмышскѣ собирается въ годъ три малыя ярманки, а текущей торговли нѣтъ никакой, вся она состоитъ въ помѣщичьихъ слободахъ сего округа. Гербъ хотмышской — плугъ въ черномъ полѣ.

Черезъ сей округъ протекаетъ рѣка Ворскло, въ которую впадаютъ съ правой стороны рѣчка Тростянецъ, а съ лѣвой — Гостеница, Борисовка и Козачья. Рѣчка Ворсклица имѣетъ вершину въ семь же уѣздѣ и, протекая черезъ оной, выходитъ въ Богодуховскій уѣздъ. Въ уѣздѣ состоитъ пашенной земли — 169 219, сѣнокосу — 6715, лѣсу — 13 983, подъ поселеніемъ — 7470 десятинъ; Уѣздныхъ селеній — 92, въ нихъ жителей: мужеска пола — 28 757, женска — 27 667, а всего въ городѣ и округѣ обоего пола — 58 106 душъ. Упражнение жителей — хлѣбопашество и пчеловодство.

XV. ИЗЮМЪ построенъ въ царствованіе Ѳеодора Алексѣевича 1681 года. Положеніе имѣетъ при рѣкѣ Сѣверномъ Донцѣ. Состоятъ здѣсь присутственныя мѣста, кромѣ нижней расправы, учрежденной въ мѣстечкѣ Балаклея, и соборная каменная церковъ, построенная повеленіемъ государя императора Петра Перваго, приходскихъ церковей деревянныхъ — 3, торговыхъ лавокъ — 24 да вновь строятся каменныя присутственныя мѣста и городскія ворота съ караульнями. Обывательскихъ домовъ — 718, жителей разнаго званія обоего пола — 4282 души. Гербъ Изюма: въ золотомъ полѣ три виноградныя лозы съ плодами.

40 Черезъ Изюмской округъ протекаетъ Сѣверной Донецъ, въ которую впадаетъ съ правой стороны рѣчка Каменка, а съ лѣвой — рѣчка Балаклея, Изюмець и рѣчка Осколь. Сія послѣдняя выходитъ Курскаго намѣстничества въ Тимскомъ уѣздѣ // и протекаетъ черезъ разныя уѣзды оного и Воронежскаго намѣстничества. Въ уѣздѣ состоитъ пашенной земли — 204.679, сѣнокосу — 74 500, лѣсу — 37 500, подъ поселеніемъ, огородами, гумениками и коноплянниками — 3421 десятина.

Уѣздныхъ селеній — 79, въ нихъ жителей: мужеска пола — 19 742, женска — 19 964, всего въ городѣ и уѣздѣ обоего пола — 43 988 душъ. Упражнение жителей — скотоводство съ пропорціею хлѣбопашества, лошадиныя, рогатого скота, а наипаче овечьи заводы. Изюмской уѣздѣ предъ всѣми первенствуетъ здѣсь заведенными заводами силезскихъ овецъ.

Помянутые округи составлены изъ четырехъ бывшей Слободской губерніи провинцій: Харьковской, Сумской, Ахтырской и Изюмской, да изъ частей уѣздовъ бывшей Бѣлгородской губерніи — Бѣлгородскаго, Короченскаго, Салтовскаго, Чугуевскаго, Хотмышскаго, Вольновскаго, Суджанскаго и Путивльскаго.

Мѣстоположеніе въ цѣломъ намѣстничества вообще есть ровное, а отчасти гористо, но тѣ горы составляютъ только берега при рѣкахъ и оврагахъ, а таковыхъ горъ, коибы отъ обыкновенныхъ вышиною или образомъ сложенія отличались, здѣсь не находится. Грунтъ земли состоитъ большею частію изъ сухаго чернозему, мѣстами съ иломъ, а при рѣкахъ, по лѣвымъ берегамъ нѣсколько пѣщанъ, мѣловатъ и болотистъ.

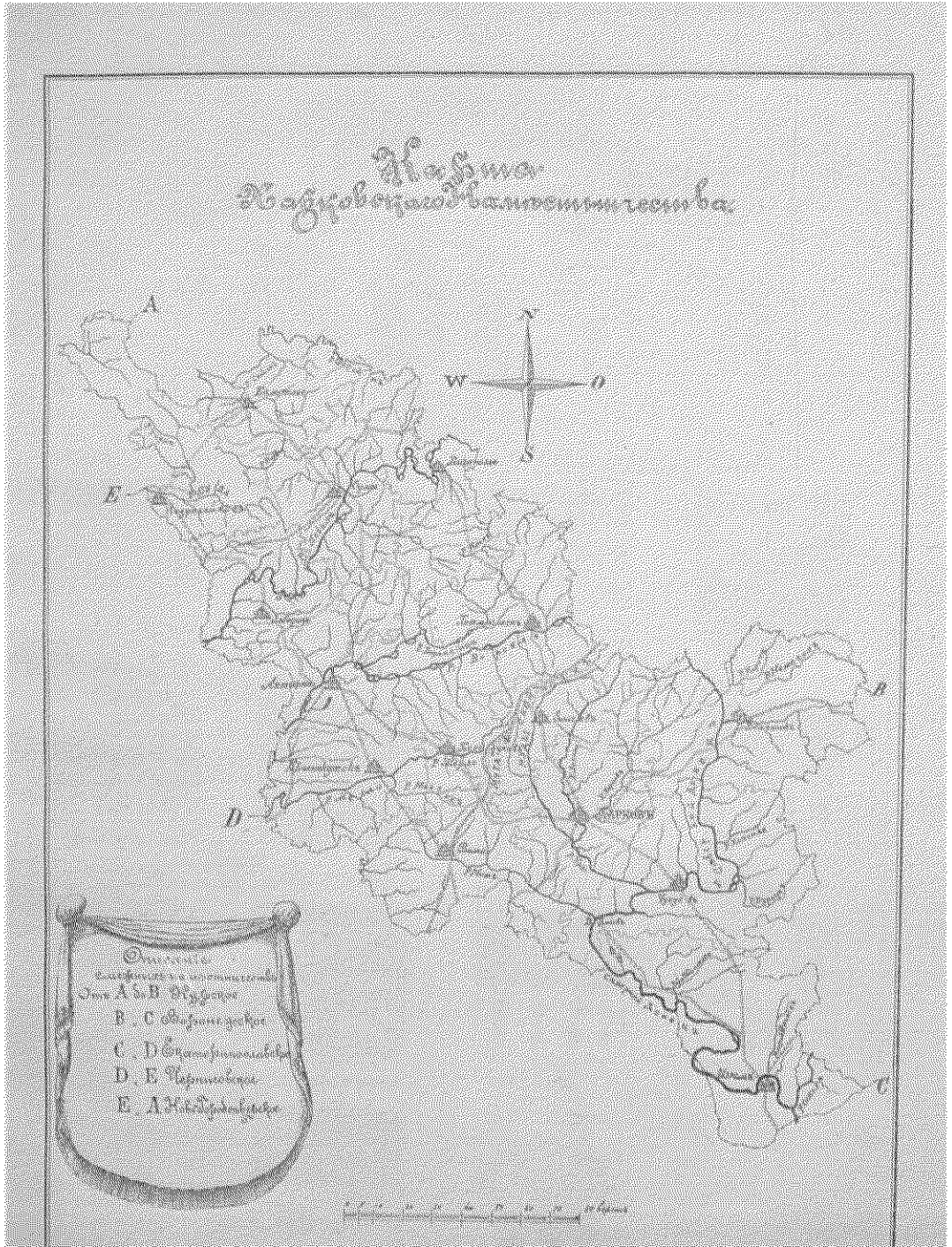
Къ знатнѣйшимъ горнымъ хребтамъ причислить можно здѣсь средину хребта, которой не имѣетъ возвышенной крутизны, ни лѣсовъ, но больше нагорную плоскость съ раздольями, многими источниками и богатыми полями. Сей хребетъ начало имѣетъ въ Курскомъ намѣстничествѣ и простирается отъ сѣвера къ югу черезъ Харьковское и Екатеринославское, раздѣляется въ разныя гряды или отвершки при исходищахъ рѣкъ, впадающихъ непосредственно въ Азовское море. Лежитъ по сему хребту старинная большая дорога, ведущая изъ Херсониса Таврическаго черезъ Тулу къ Москвѣ, и называется съ древнѣйшихъ временъ по нынѣ Муравской шляхъ.

Лѣсъ по сему намѣстничеству разсеялся тремя полосами:

I. Лѣсъ съ правой стороны рѣки Донца, отъ границы Курскаго намѣстничества до границы Екатеринославскаго, лежитъ одною грядою черезъ Волчанской, Чугуевской и Изюмской округи. Отъ сей гряды вверхъ съ правой стороны впадающихъ въ Донецъ рѣчекъ берега и хребты, покрытые лѣсомъ, состоятъ въ Чугуевскомъ, Валковскомъ, Харьковскомъ, Волчанскомъ и частью въ Золоческомъ уѣздахъ; съ лѣвой же стороны впадающихъ въ Донецъ рѣчекъ берега, поросшіе также лѣсомъ, состоятъ въ Волчанскомъ уѣздѣ.

II. Лѣсъ съ правой стороны рѣки Ворскла простирается полосою черезъ Хотмышской, Богодуховской и Краснокутской уѣзды. Отъ сей полосы въ право по берегамъ рѣчки Ворсклицы лежитъ лѣсная гряда въ Хотмышскомъ





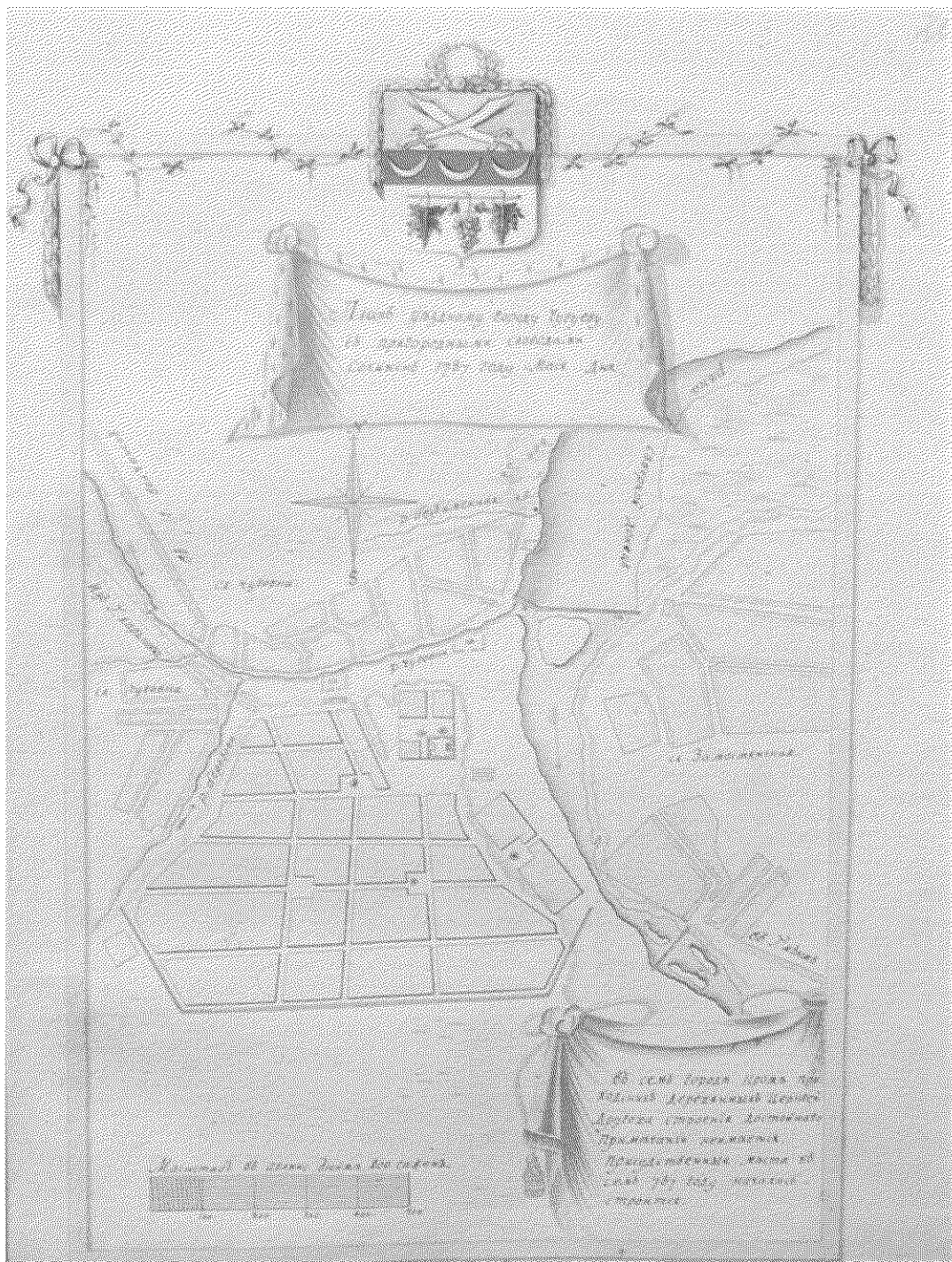
Карта  
Харківського  
намісництва  
(опублікована)



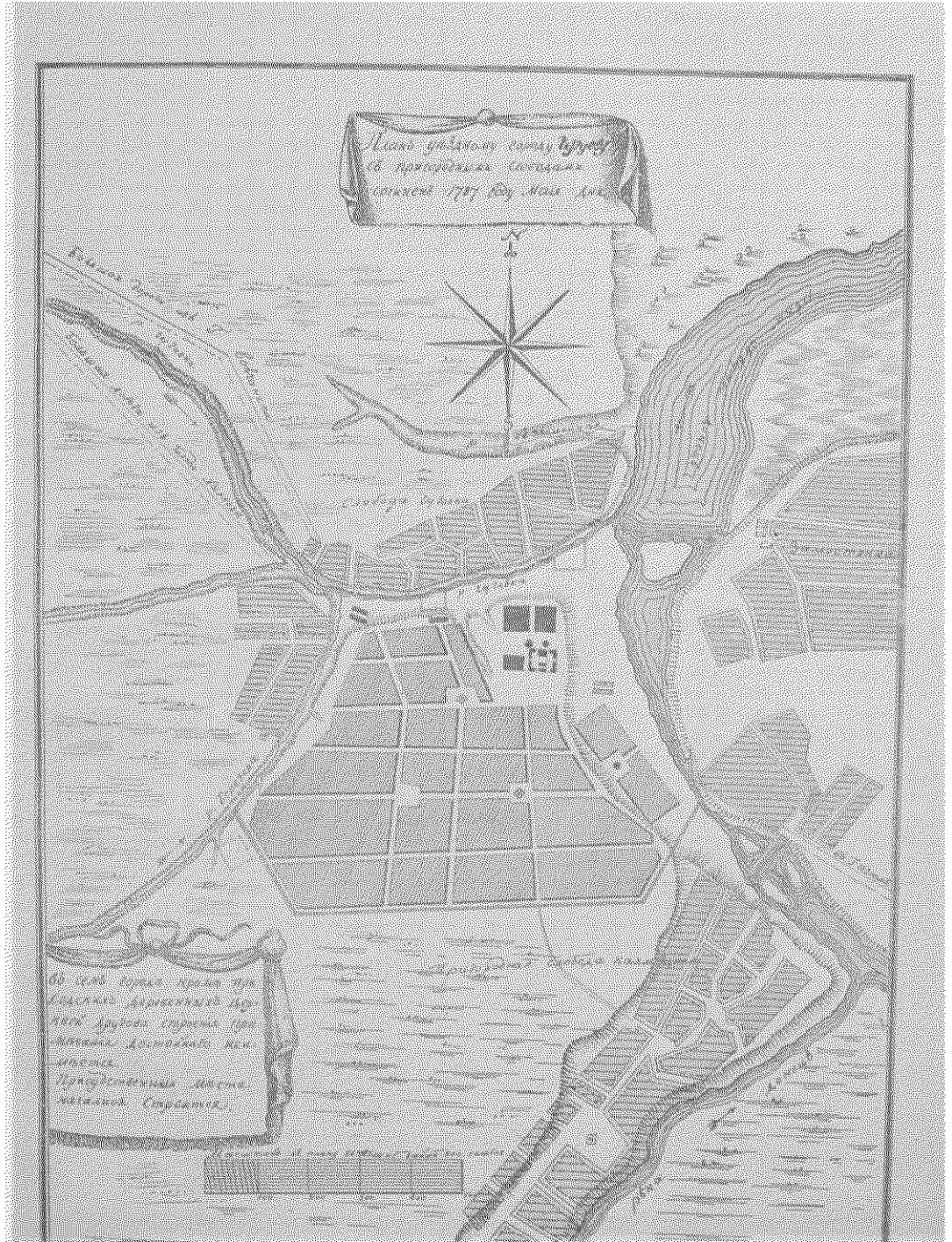




Топографічний опис  
Харківського намісництва 1787 р.

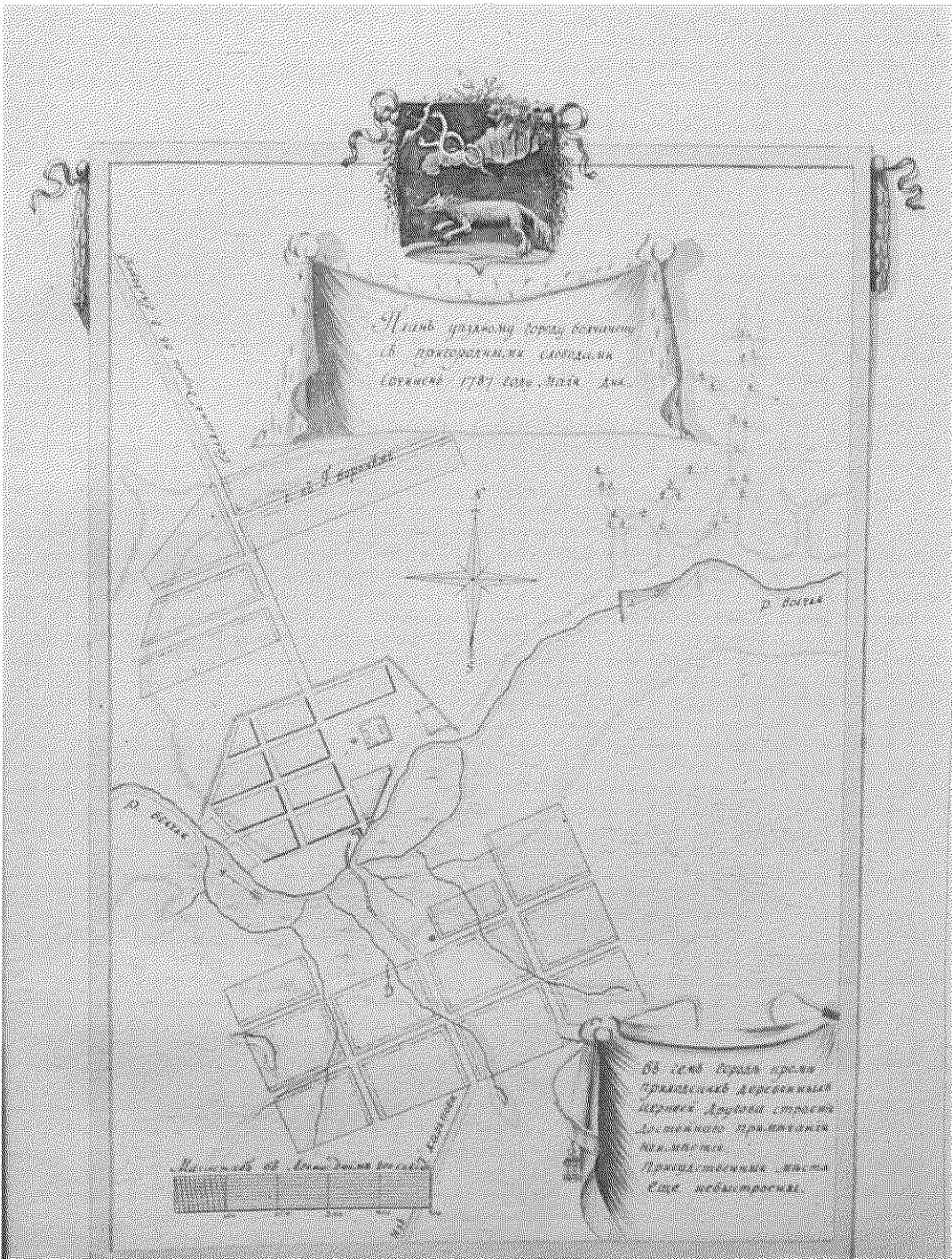


План м. Чугуєва  
(рукописний)



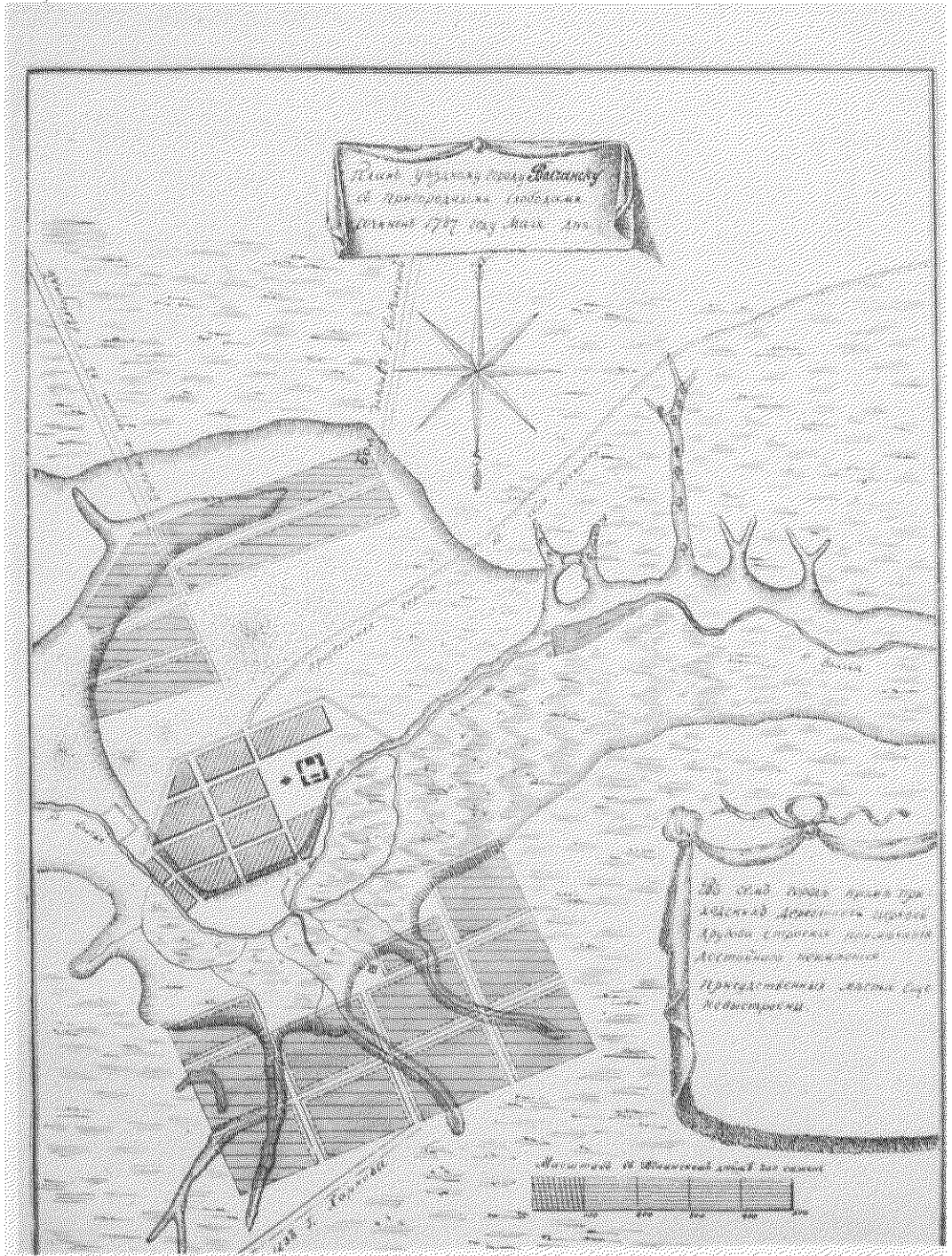
План м. Чугуєва  
(опублікований)

Топографічний опис  
Харківського намісництва 1787 р.



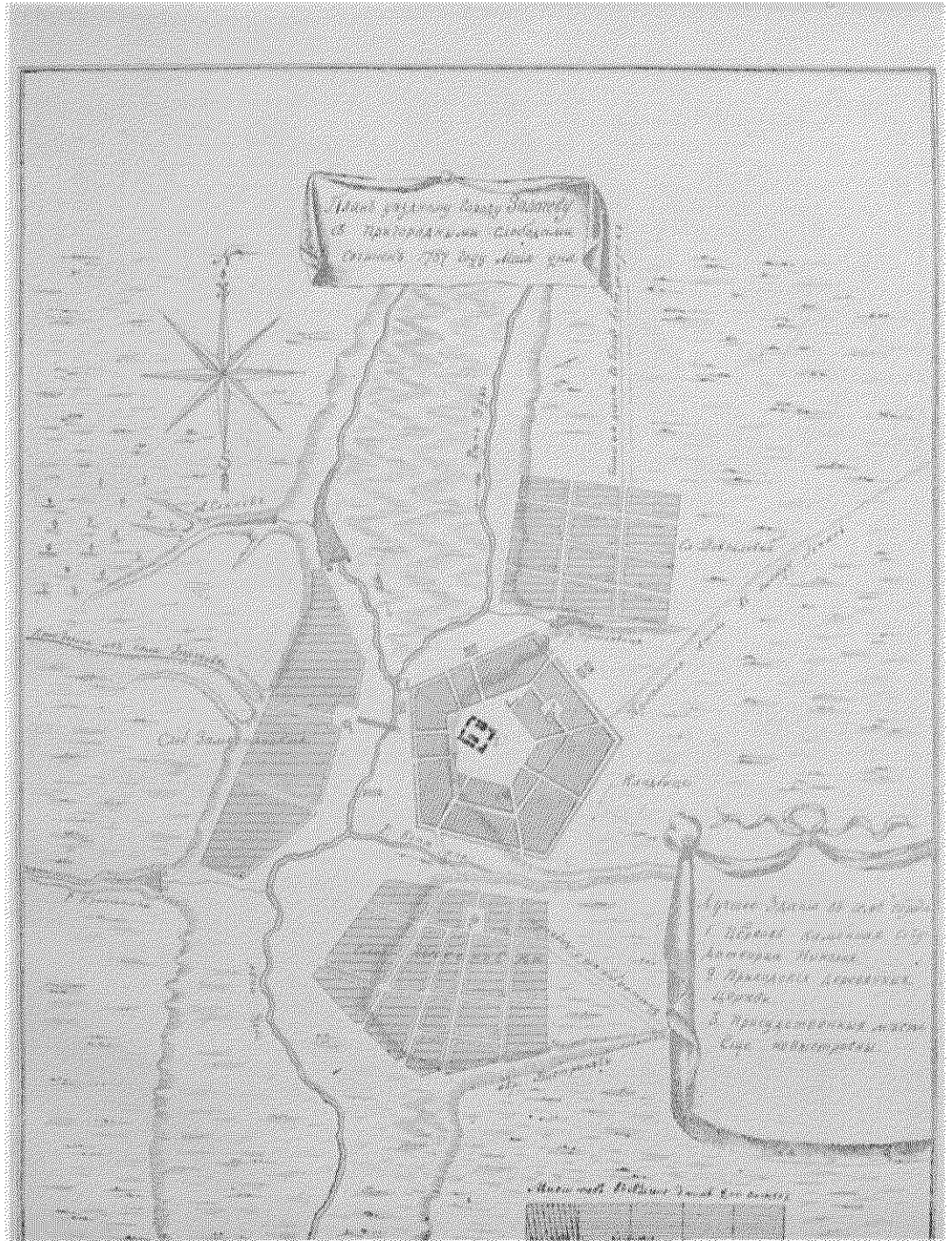
План м. Вовчанська  
(рукописний)





План м. Вовчанська  
(опублікований)

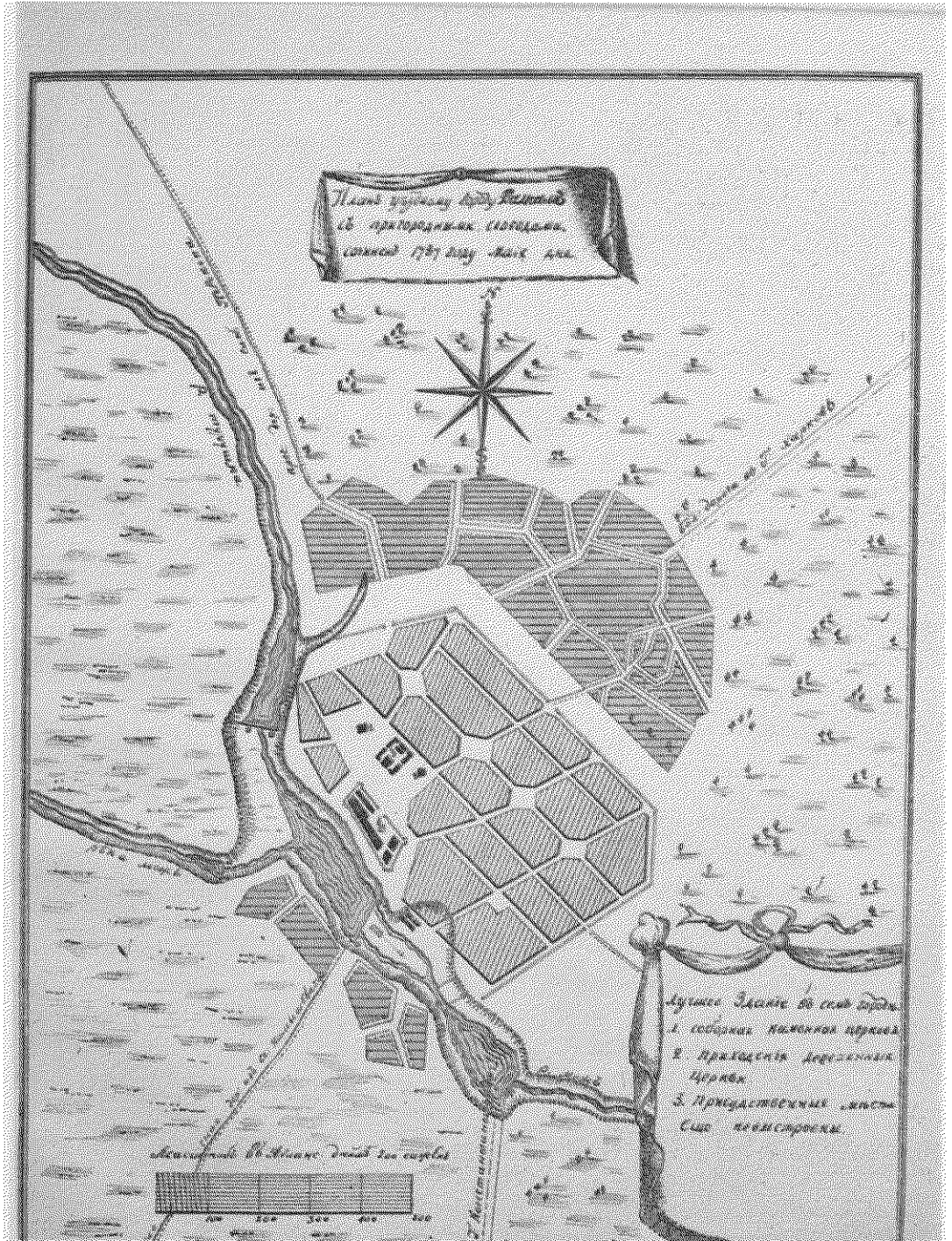




План м. Золочева  
(опублікований)

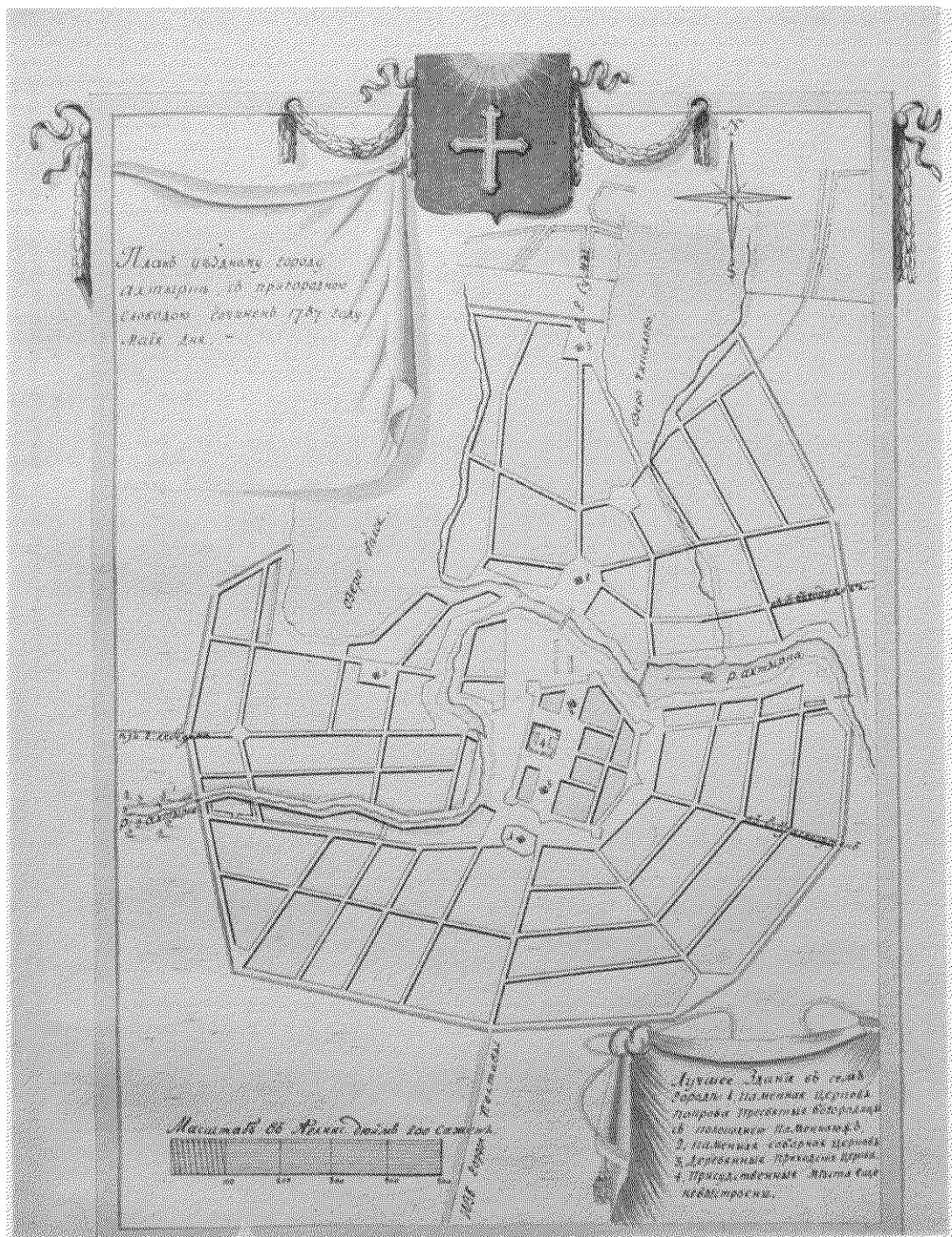






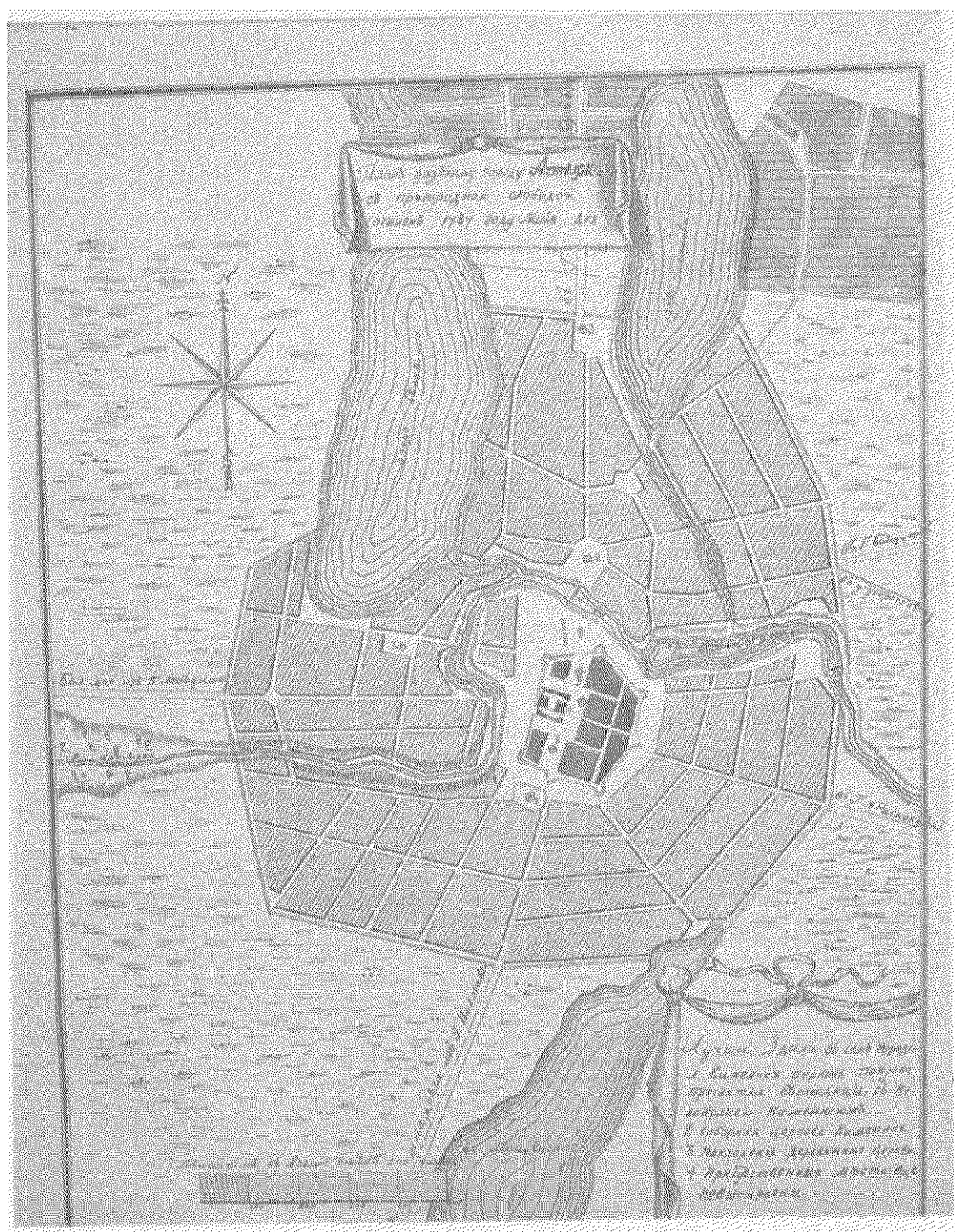
План м. Валки  
(опублікований)

Топографічний опис  
Харківського намісництва 1787 р.



План м. Охтирки  
(рукописний)





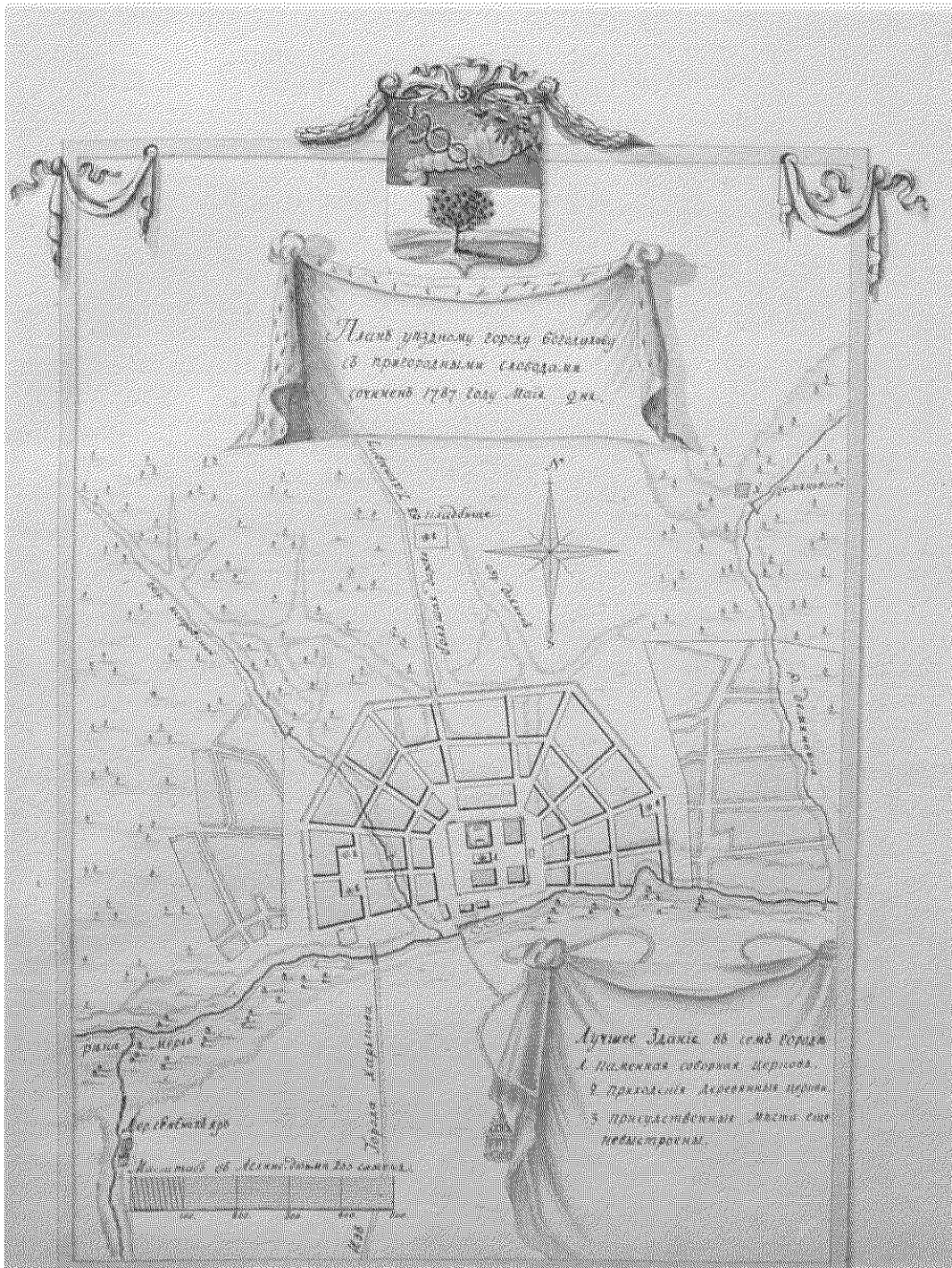
План м. Охтирки  
(опублікований)



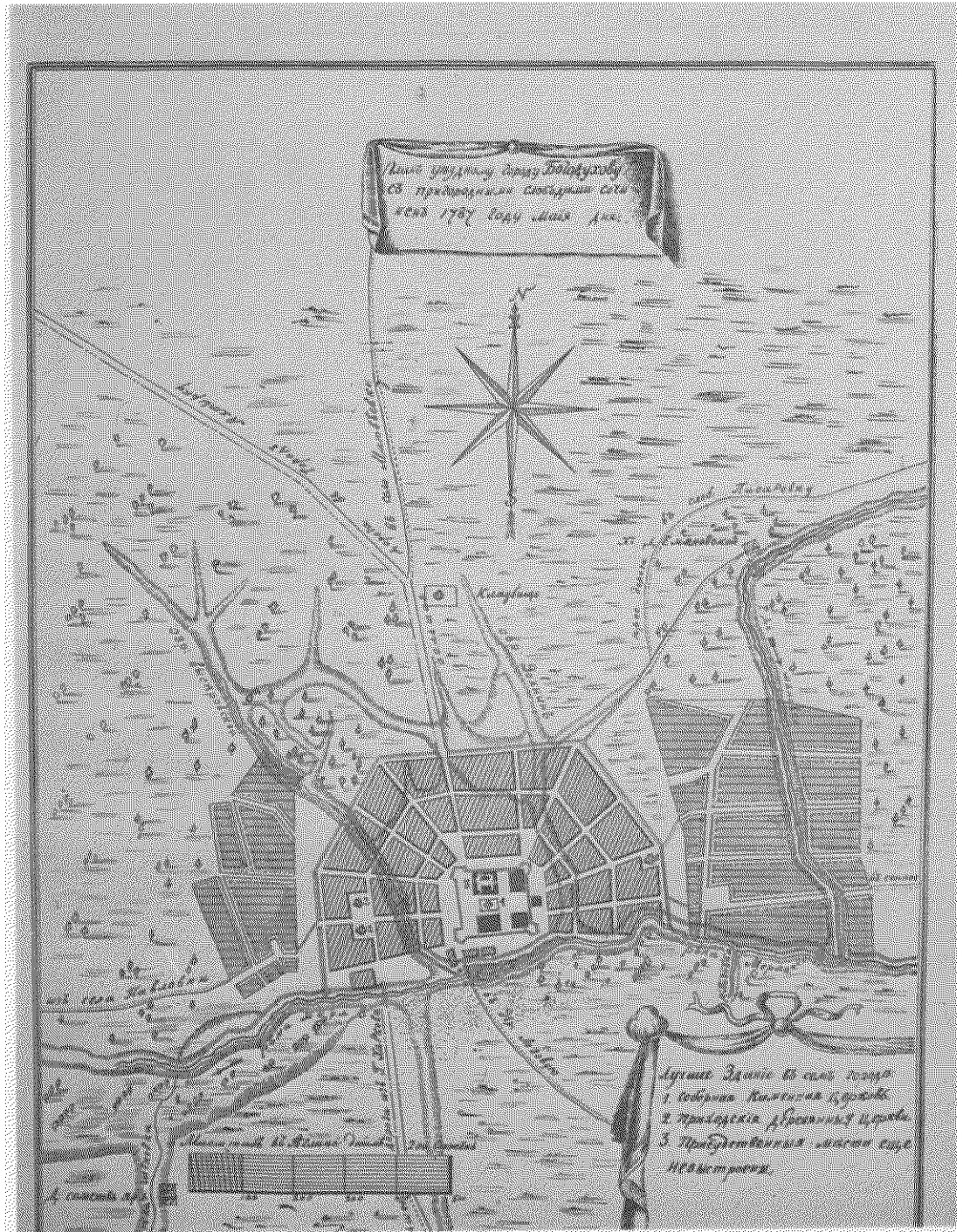




Топографічний опис  
Харківського намісництва 1787 р.



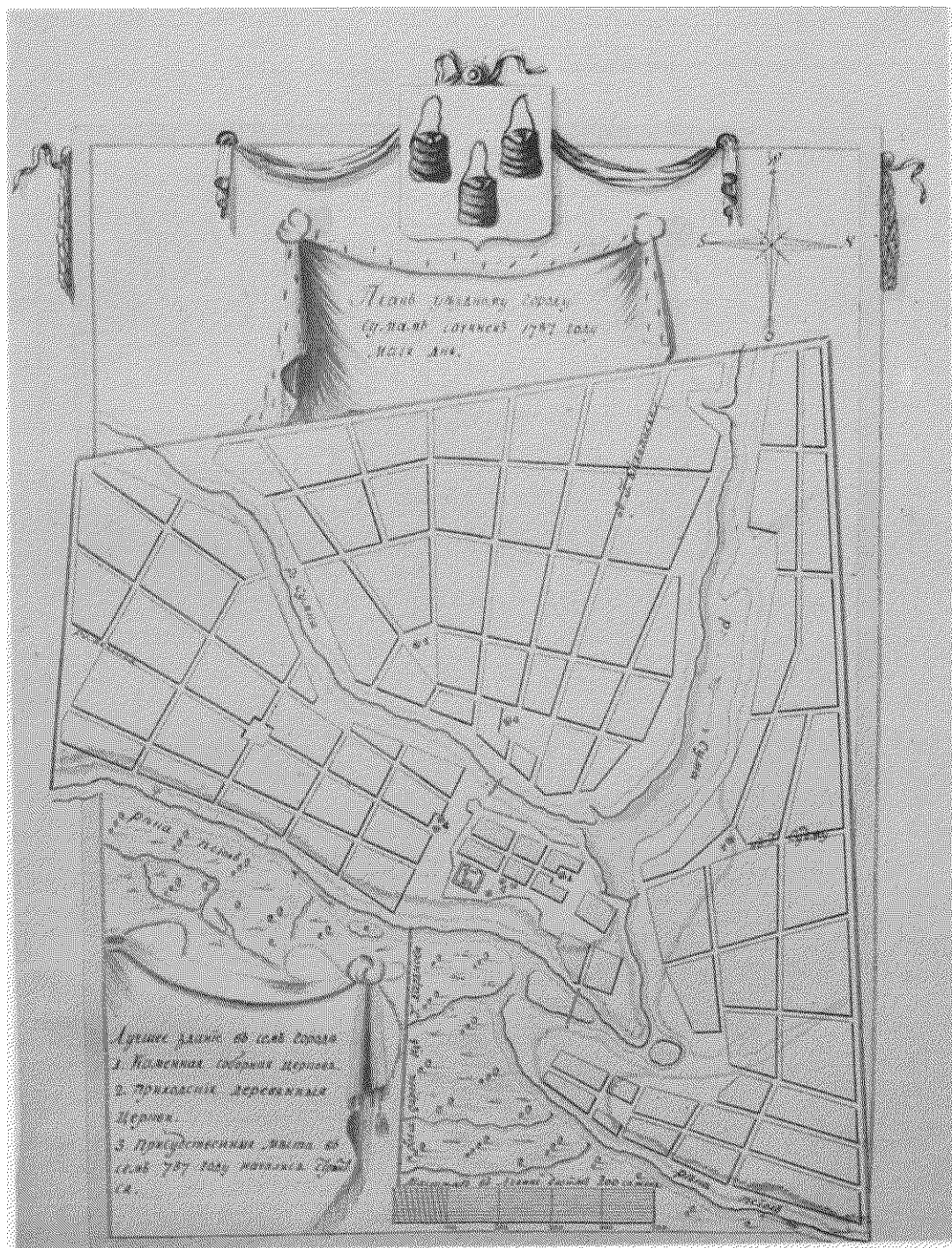
План м. Богодухова  
(рукописний)



План м Богодухова  
(опублікований)

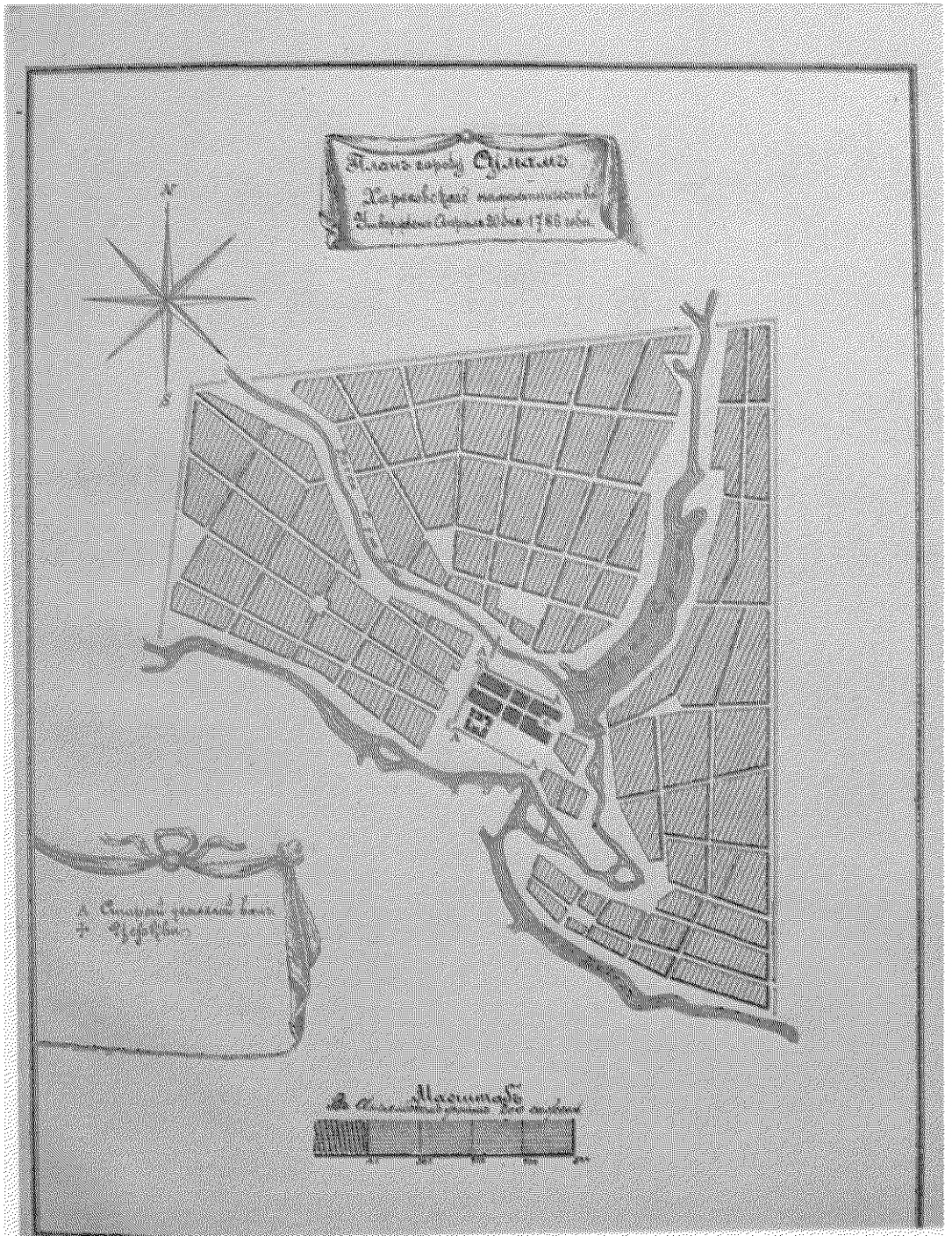


Топографічний опис  
Харківського намісництва 1787 р.



План м. Суми  
(рукописний)

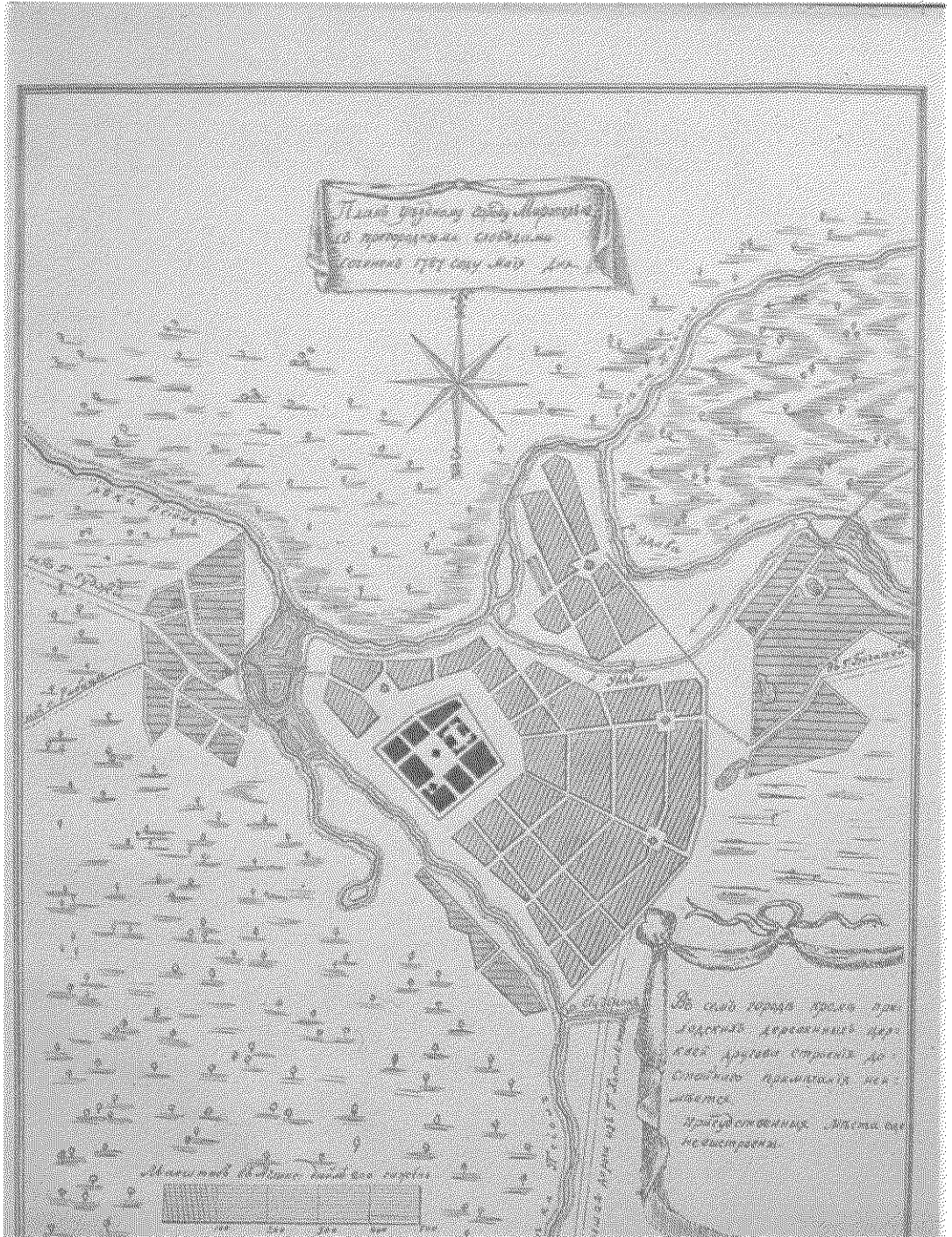




План м. Суми  
(опублікований)



План м. Миропілля  
(рукописний)



План м. Миропілля  
(опублікований)



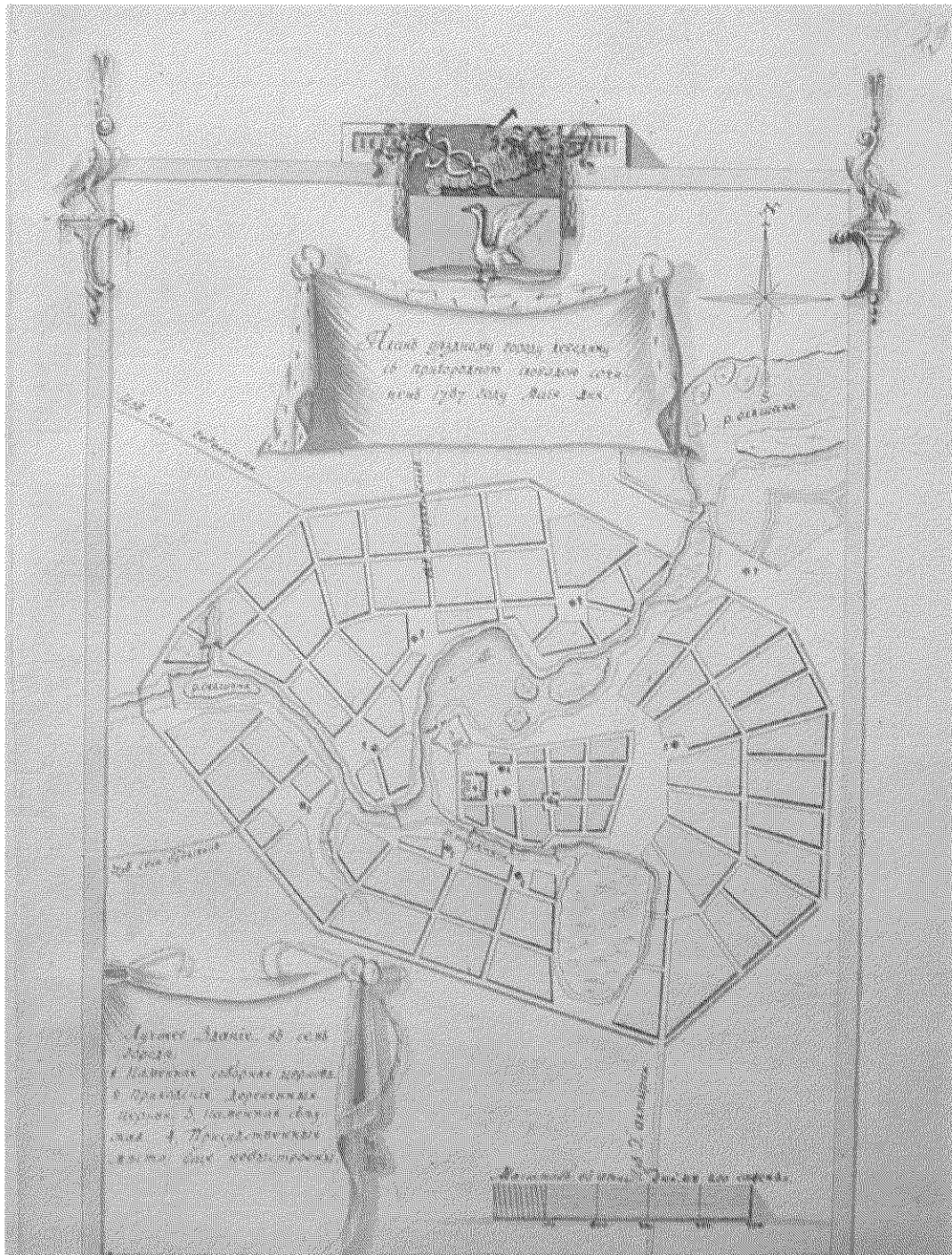




План м. Білопілья  
(опублікований)



Топографічний опис  
Харківського намісництва 1787 р.

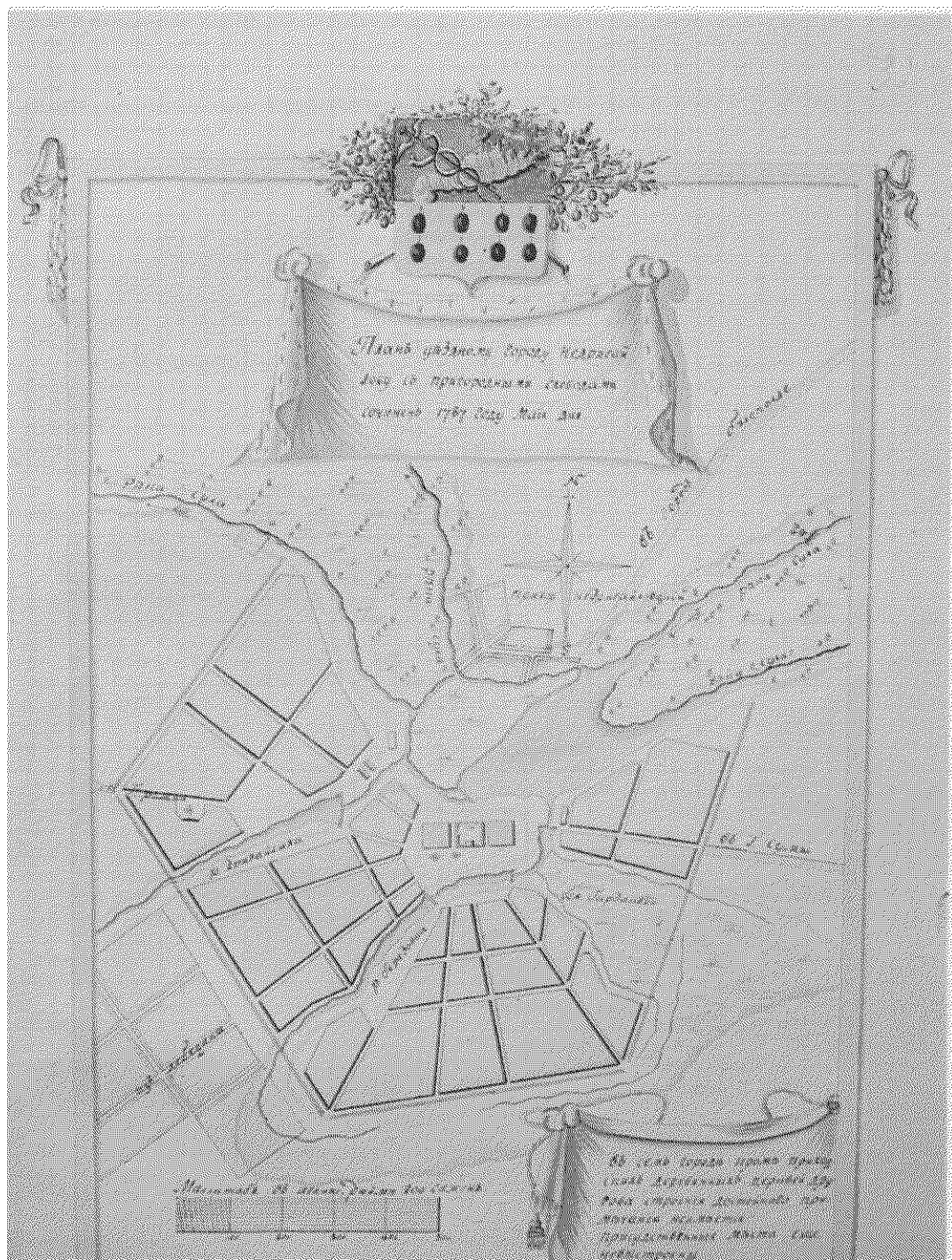


План м. Лебедина  
(рукописний)

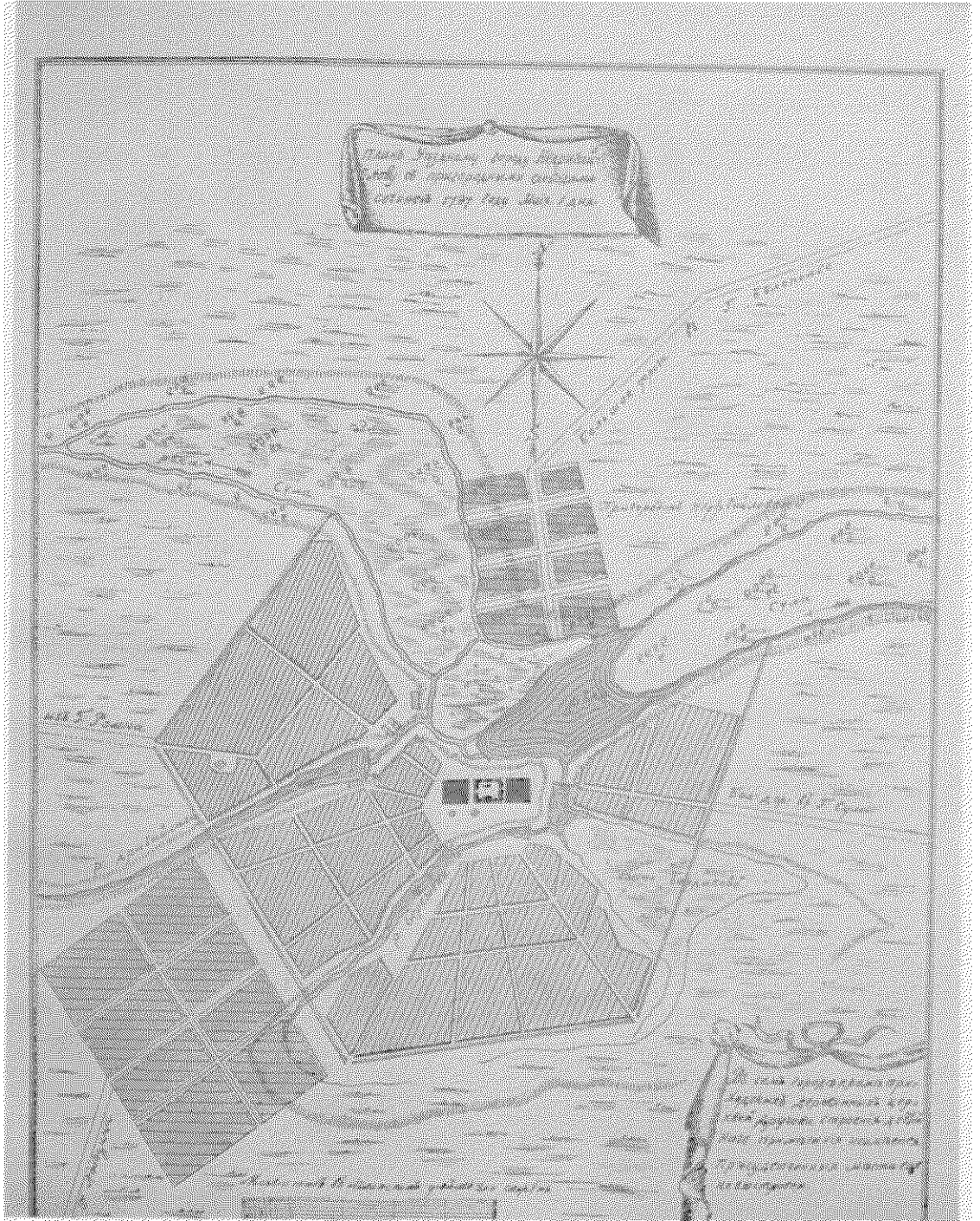




Топографічний опис  
Харківського намісництва 1787 р.

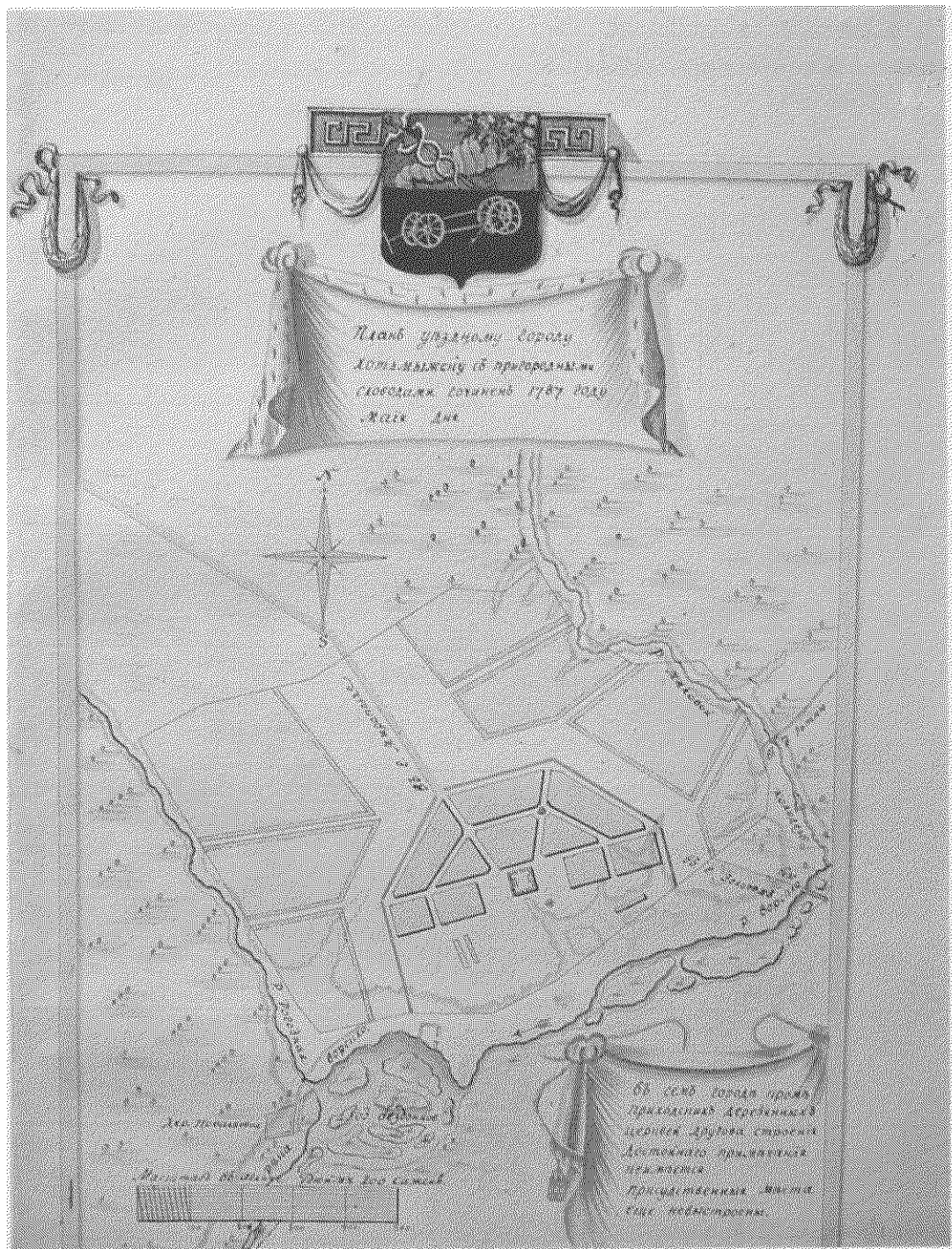


План  
м. Недригайлова  
(рукописний)



План  
м. Недригайлова  
(опублікований)






План м. Хотмизька  
(рукописний)

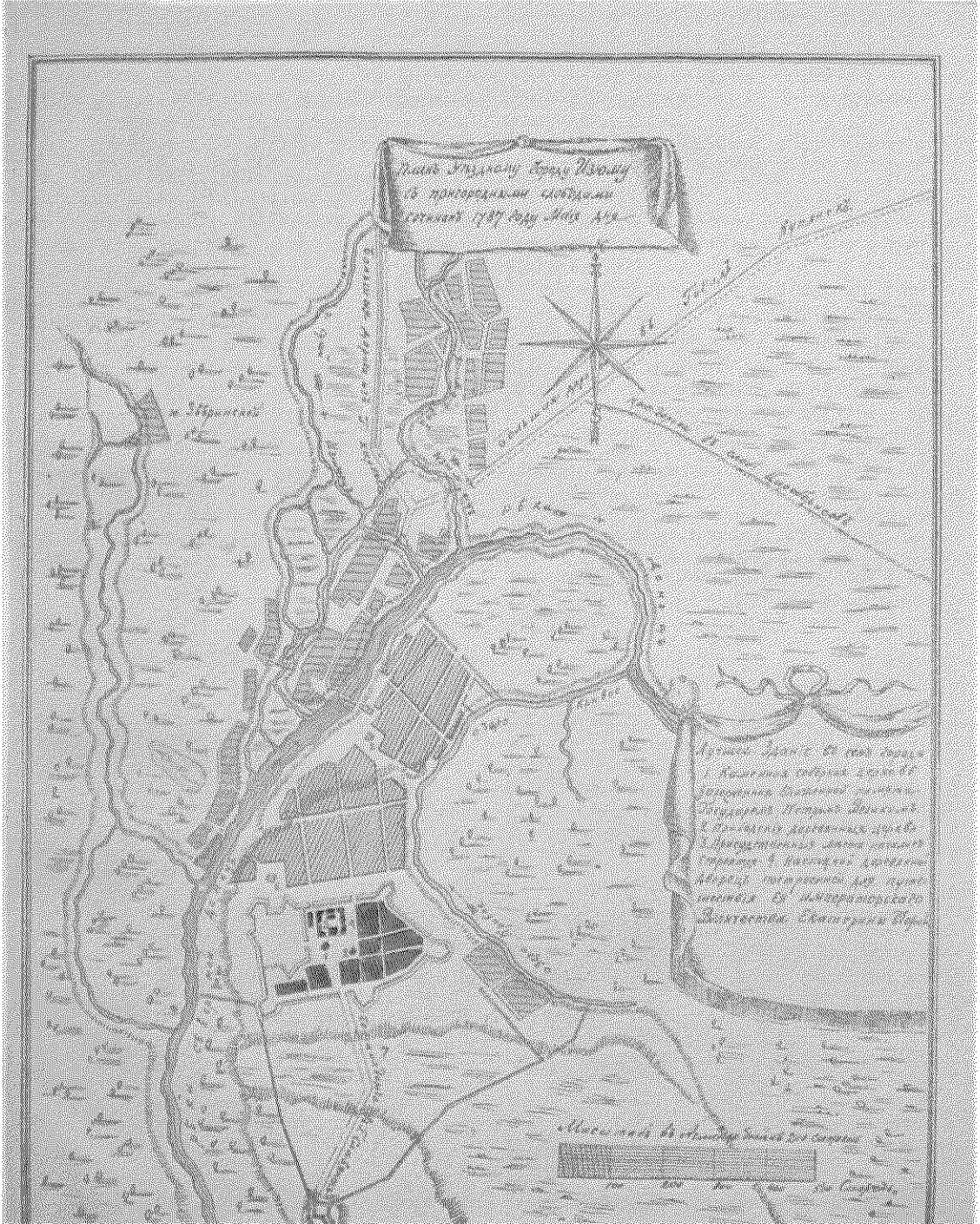




Топографічний опис  
Харківського намісництва 1787 р.




План м. Ізюма  
(рукописний)



План м. Ізюма  
(опублікований)





и Богодуховскомъ, а съ лѣвой,— по рѣчкѣ Мерлу — въ Богодуховскомъ и Краснокутскомъ уѣздахъ.

III. Лѣсъ по правому берегу и по лугамъ рѣки Псла простирается чрезъ Миропольской, Сумской и Лебединской округи. Въ Недригайловскомъ и Бѣлопольскомъ округахъ лѣсныя дачи состоятъ изъ буераковъ и рощей, а частію и по берегамъ рѣчекъ въ маломъ количествѣ. Не всѣ уѣзды, такъ какъ и не всѣ селенія, равнымъ количествомъ лѣсныхъ дачъ удовольствованы, однако въ общемъ разумнѣи все намѣстничество имѣютъ обоюдное равновѣсіе въ качествахъ выгодной земли.

Земледѣліе сего намѣстничества можно раздѣлить въ два рода возделанія земли: къ первому относится хлѣбопашество, ко второму — разведеніе садовъ и огородовъ. Хлѣбопашество сразмѣрно здѣсь количеству земли и жителей, касательно до прокормленія ихъ домовъ. Но понежъ сверхъ сего внутренняго употребленія, потребно здѣсь всегда немалое количество хлѣба для продовольствія войскъ, тожъ и для винокуренныхъ заводовъ, то по сей причинѣ довольно выходитъ сюда хлѣба изъ Курскаго намѣстничества, только неежегодно, а бываетъ иногда и отсюда отпускъ хлѣба въ Курское и Орловское намѣстничества. //

41 Хлѣбопашество и скотоводство обитаютъ здѣсь въ пространствѣ степей и полей, а земли,

лѣсами поросшія, въ третью или половинную долю противъ открытаго поля и сѣнокосовъ большимъ числомъ жителей обселены. Всіхъ селеніяхъ обитаютъ ремесленные, содержатели винокуренныхъ заводовъ и земледѣльцы, упражняющіеся въ разведеніи садовъ и овощныхъ огородовъ.

Естественныя сея страны произведенія, то есть помянутое обоого рода земледѣліе и скотоводство, открываютъ первые и обыкновенные пути народнаго процветанія и раждаютъ главную отрасль внутреннія и исходящія торговли.

Климатъ сея страны есть умѣренный. Положеніе между 49 и 52 градусомъ сѣверной широты. Осенью и зимою часто случаются оттепели. Части года чрезъ нѣсколько лѣтъ бывають сами себѣ въ качествахъ не равны или противны. Иногда чрезъ весь генварь и февраль продолжается дождливая погода, а того же году въ апрѣль и майъ последуютъ холодныя вѣтры съ морозами, а иногда и съ снѣгами.


Селенія вообще здоровы, кромѣ такихъ, которыя на низменныхъ мѣстахъ при болотахъ поселены, а при томъ не имѣютъ свежей и здоровой воды. //








Матеріали  
до  
історії  
складання  
описів  
**ХАРКІВСЬКОГО**  
намісництва





**I ЛИСТИ П. О. СОЙМОНОВА  
В. О. ЧЕРТКОВУ**

*Получено 24 февраля 1784 года.*

1 Милостивый Государь мой Василий Алексеевич!

Благоугодно ея императорскому величеству имѣть реестръ озерамъ, рѣкамъ и впадающимъ въ оныя рѣчкамъ, ручьямъ, равномерно и горамъ, вверенныхъ вашему превосходительству губерніяхъ находящихся, о чемъ и сообщить вашему превосходительству высочайше повелеть мне соизволила.

Съ истиннымъ почтеніемъ и совершенною преданностію есмь.

Подлинное подписалъ: **Петръ Соймоновъ.**

*Января 31 дня 1785 года*

*С. П. бургъ*

*ЦДІА УРСР.— Ф. 1959, оп. 1, спр. 52.— Арк. 10.*

*Копія*

*Получено марта 12 д. 1784 года.*

Милостивый Государь мой Василий Алексеевич!

Ея императорское величество высочайше указать мнѣ соизволила сочинить для собствен-


наго ея употребленія топографическое описаніе каждаго намѣстничества порознь, всемилоствѣйше позволяя мнѣ, если о которыхъ достаточнаго сведѣнія имѣть не буду, изтребовать оное отъ господъ генераль губернаторовъ, или правящихъ должность оныхъ, а въ небытность ихъ — отъ господъ губернаторовъ; въ следствіе чего и сочинены мною нѣкоторые вопросы, кои при семъ препровождаю. Но какъ собраніе таковыхъ извѣстій по многочисленности предмѣтовъ въ оныхъ заключающихся требуетъ довольно времени, того ради всепокорнейше просить осмѣлюсь о скорѣйшемъ доставленіи на первый случай хотя техъ, кои безъ дальнѣйшихъ справокъ ваше превосходительство имѣть можете; ибо въ полученіи оныхъ крайняя надобность теперь настоятъ, оставя увѣдомленіе о прочихъ на предбудущее время. Пребываю съ истиннымъ почтеніемъ вашего превосходительства милостиваго государя моего покорнѣйшимъ и послушнѣйшимъ слугою

Подлинное подписалъ: **Петръ Соймоновъ**

*Февраля 26 дня 1784 года.*

*ЦДІА УРСР.— Ф. 1959, оп. 1, спр. 52.— Арк. 2.*

*Копія //*



## II ПЛАН ТОПОГРАФИЧНОГО ОПИСУ

### ПЛАН ТОПОГРАФИЧЕСКОМУ ОПИСАНЮ

#### 2 НАМѢСТНИЧЕСТВА ВО ОБЩЕ

1. Между которыхъ градусовъ широты и долготы имѣть свое положеніе; есть ли сіе не извѣстно, то на сколько верстъ въ длину и ширину простирается и съ которой въ которую сторону?

2. Съ какими намѣстничествами или иностранными государствами смѣжно, и съ которой стороны имянно которому граничить?

3. Когда открыто?

4. На сколько раздѣляется округъ или уѣздовъ?

5. Изъ какихъ прежде бывшихъ уѣздовъ оные составлены?

6. Какіе города при семъ случаѣ вновь учреждены, какъ они прежде имѣновались, и есть ли такіе города, кои оставлены // безъ округъ по неспособности ихъ мѣстоположенія изъ провинціальныхъ или воеводскихъ?

7. Какое имѣть въ обще мѣстоположеніе гористое или равное, и какой больше грунтъ земли: сухой или влажный, черноземной или пѣсочной, или глинистой?

8. Есть ли такіе горы, кои бы отъ обыкновенныхъ чѣмъ ни есть отличалися, то есть своею выотою, образомъ своего сложенія или содержаніемъ въ себѣ металловъ и минераловъ?

9. Въ коихъ уѣздахъ имѣются лѣса и какихъ родовъ деревья оные составляютъ, на сколько верстъ простираются и близъ какихъ рѣкъ?

10. Какія есть болота и стѣпи, примѣчательныя заслуживающія?

11. Какія знатныя рѣки черезъ намѣстничество протекають съ описаніемъ ихъ ширины и глубины по разнымъ мѣстамъ, качества ихъ вода, плаванія по нихъ, пороговъ и мелей

препятствующихъ оному, пристаней и перевозовъ; и приурочивъ вершины тѣхъ рѣкъ, то есть означивъ именно откуда онѣ истекають, изъ озера, болота или горы и близъ какого города, села или деревни, такъ же въ какую рѣку впадаютъ и гдѣ имянно, мимо какихъ городовъ или знатныхъ сель протекають; какая сторона у тѣхъ рѣкъ нагорная и какая луговая, на сколько верстъ теченіе свое простирають; какихъ родовъ // рыбы въ себѣ содержатъ; какія рѣки въ нихъ впадаютъ и не премѣняютъ или онѣ по соединеніи своемъ съ другими рѣками названія своего; съ которыхъ именно мѣсть становятся судоходными и пр.? Все сіе разумѣется о большихъ и посредственныхъ рѣкахъ, кои чрезъ все намѣстничество, или чрезъ немалую часть онаго протекають. Малыхъ же рѣчекъ довольно приурочить только вершины и устья, и на сколько примѣромъ верстъ теченія имѣють, такъ же означить ежели есть, въ нихъ рыбы отменныя отъ обыкновенныхъ, и о сихъ послѣднихъ показать въ каждой округъ порознь.

12. Есть ли достопримѣчательныя озера, въ разсужденіи величины ихъ или другихъ какихъ обстоятельствъ, сколь онѣ велики и какія въ нихъ рѣки впадаютъ, или изъ нихъ исходятъ, такъ же и какія рыбы въ нихъ находятся? Не имѣють ли онѣ періодическаго прибавленія, избавленія водъ и нѣтъ ли въ нихъ пучинъ?

13. Нѣтъ ли гдѣ минеральныхъ водъ и какія онѣ?

14. Каковъ климатъ, и въ разсужденіи мѣстоположенія, какія бываютъ въ воздухѣ перемѣны?

15. Почтовые дороги откуда, куда, чрезъ какія мѣста лѣжать, и на какомъ содержаніи лошади?

16. Какія роды жить сѣютъ и каковыъ бы-  
ваетъ вооще урожай; куда хлѣбъ // отвозятъ  
5 на продажу за собственнымъ продовольствіемъ; за недостаткомъ своего, изъ другихъ на-  
мѣстничествъ покупаютъ?

17. Какіе водятся звѣри и птицы, и нѣтъ ли  
какихъ особливыхъ родовъ; таковыя описать  
обстоятельнѣе?

18. Какой законъ жители исповедуютъ и  
какими духовными властями управляются?

19. Есть ли между оныхъ раскольники и  
иновѣрцы, какой секты, въ которыхъ городахъ  
они обитаютъ, и сколько тѣхъ и другихъ по-  
рознь душъ обоого пола?

20. Какими судами и властями свѣтскими  
намѣстничество управляется?

21. Какіе есть народы въ намѣстничествѣ,  
кромѣ російскихъ, что имѣютъ оныя отмѣн-  
наго въ образѣ ихъ житія, нравахъ, обычаяхъ,  
одеждахъ и нарѣчій?

22. Сколько имянно душъ мужеска и жен-  
ска пола разныхъ чиновостояній по послѣдней  
ревизіи?

23. Сколько селеній вооще и сколько  
порознь городовъ, слободъ, селъ и деревень,  
приурочивъ изъ нихъ съ приобщеніемъ кратко-  
го описанія тѣ только, кои заслуживаютъ при-  
мѣчаніе?

24. Сколько во всемъ намѣстничествѣ ка-  
кой земли и угодей, по крайней мѣрѣ примѣр-  
но; а есть ли можно, то показать и коликое  
число земли положить должно подъ рѣки, озе-  
ра, болоты, городскія усадьбы и пр., // сверхъ  
6 в дачи вступившія, дабы можно все то исчис-  
лать площадь намѣстничества?

25. Сколько во всемъ намѣстничествѣ госу-  
дарственныхъ доходовъ, какъ окладныхъ, такъ  
и неокладныхъ порознь и вооще, и по какимъ  
законамъ собираются?

#### ОПИСАНІЕ ГОРОДА

1. Подъ какимъ градусомъ широты и дол-  
готы?

2. Въ какомъ разстояніи отъ смѣжныхъ  
городовъ, отъ намѣстническаго и отъ престоль-  
ныхъ?

NB. О намѣстническихъ городахъ показы-  
вать ихъ разстояніе отъ престольныхъ горо-  
довъ и другихъ сосѣдственныхъ намѣстни-  
чествъ, а о уѣздныхъ — разстояніе токмо отъ  
намѣстническаго города и близъ его лѣжа-  
щихъ городовъ уѣздныхъ.

3. На какой рѣкѣ и на которой сторонѣ по  
теченію и какая она, нагорная или луговая?

4. Чемъ окружается: горами, лѣсомъ или  
степью?

5. Мѣстное положеніе и окружность, на  
сколько въ длину и ширину и какою фигурою?

6. На какія части раздѣляется городъ,  
почему оныя названы, приурочиваніе ихъ и въ  
какой части помѣщены дома для правитель-  
ства и болѣе жила находится?

7. Какой его гербъ, когда и кѣмъ пожало-  
ванъ?

8. Ежели можно справиться о его началѣ,  
кѣмъ, когда и на какой случай построень, и  
какими людьми съ первоначалія былъ засѣ-  
лень? //

9. Подъ чьимъ владѣніемъ былъ, кѣмъ и  
какъ въ теченіе времени управляемъ, и ка-  
кимъ перемѣнамъ былъ подвержень? 7

10. Какія есть въ немъ достопримѣчатель-  
ныя зданія, яко: монастыри, церкви, город-  
ское управленіе, казенныя дома, для судеб-  
ныхъ мѣсть и для житія властей управляю-  
щихъ оными; гостинные двory, магазейны,  
училища, воспитательныя дома, больницы, бо-  
гадельни и пр.; такъ же и сколько обыватель-  
скихъ домовъ, фабрикъ, лавокъ и проч.?

11. Сколько въ городѣ приходовъ и при-  
тѣхъ священно и церковно служителей?

NB. О каждомъ изъ нихъ показать по-  
рознь, каменное ли то строеніе, или деревян-  
ное, когда построено и какое изъ нихъ заслу-  
живаетъ особенное примѣчаніе.

12. Какими людьми городъ населень, нѣтъ  
ли мѣжду ими различія въ исповѣданіи вѣры  
и въ чемъ именно то различіе состоитъ, кото-  
рое ихъ отдѣляетъ отъ православныя церкви  
и сколько всѣхъ жителей въ городѣ?

13. Въ чемъ торговля и промыслъ жителей  
города состоитъ, откуда товары получаютъ,  
куда свои отвозятъ, на какую по примѣру  
сумму? Какія имѣютъ художества и ремеслы,  
и въ которомъ больше занимаются или пре-  
восходствуютъ?

14. Бываютъ ли ярмонки, въ которое время  
года, долго ли продолжаютъ, чѣмъ на оныхъ  
торгуютъ и откуда пріѣзжаютъ?

15. Фабрики и заводы кому принадлежать,  
сколь велики, откуда потребные къ тому //  
матеріалы получаютъ, куда здѣланные вещи  
отвозятъ, и какъ велико число на нихъ масте-  
ровыхъ людей? 8

16. Откуда получаютъ нужные для пропи-  
танія и для житія вещи, имѣютъ ли сады и ка-  
кіе овощи у себя въ городахъ своихъ садятъ  
и сѣютъ?

#### ОПИСАНІЕ УѢЗДА

1. Съ какими уѣздами граничитъ, на сколь-  
ко въ ширину и длину простирается?

2. Мѣстоположеніе его во обще, гористое  
или ровное?



3. Какой материкъ во обще и плодородіе земли, какой хлѣбъ по большой части сѣютъ и каковъ по примѣру урожай бываетъ?

4. Какими орудіями землю пашутъ, то есть плугомъ или сохою; волами или лошадыми; и какъ и чемъ землю одобряютъ, то есть навозомъ или другимъ чѣмъ; по сколку разъ пашутъ и боронятъ, въ которое время года начинаютъ пахать и сѣять и прочія обстоятельства до сего касающіяся означить?

5. Имѣютъ ли жители довольное количество лѣса какъ для строенія, такъ и на другія надобности, такъ же довольны ли пашенною землею и сѣнокосами или за излишествомъ не лежить ли земля въ пустъ?

6. Озера, ихъ окружность, долгота и широта, рѣки въ нихъ впадающіе и изъ нихъ истекающіе, протоки, соединяющіи ихъ съ другими озерами иль рѣками, // и какія рыбы въ нихъ находятся?

7. Сколько всехъ рѣкъ и рѣчекъ въ уѣздѣ, какъ каждая изъ нихъ называется, гдѣ ея вершина, въ какую рѣку впадаетъ и на сколько верстъ по примѣру теченіе свое простираетъ?

8. Нѣтъ ли какихъ урочищъ, кои знамениты по какимъ ни есть историческимъ произшествіямъ?

9. Число монастырей и пустыней, къмъ они построены, нѣтъ ли чего въ нихъ достойнаго примѣчанія, въ какомъ разстояніи отъ города и сколько въ нихъ монашествующихъ?

10. Сколько во всемъ уѣздѣ приходоу и при тѣхъ сколько священно и церковно служителей и у нихъ дѣтей?

11. Число селеніевъ, помѣщичьихъ домовъ и владѣльцовъ по уѣзду вообще, показавъ особо число слободъ, сель и деревень съ особымъ и подробнѣйшимъ описаніемъ знатнѣйшихъ изъ нихъ, пригородковъ, слободъ и сель, кои по величинѣ ихъ, рукоделію, ремесламъ жителей, или по какимъ другимъ обстоятельствамъ примѣчательнѣе прочихъ?

12. Сколько въ уѣздѣ мужеска и женска полу душъ по послѣдней ревизіи, какъ во обще, так и порознь по различнымъ ихъ состояніямъ?

13. Сколько какихъ заводовъ, фабрикъ, и мельницъ пильныхъ и мучныхъ?

14. Сколько земель подъ всеми селеніями по межеванью? Ежели жъ межеванія не было, то показать примѣрно.

15. Бываютъ ли въ уѣздѣ ярмонки и торги, въ которое время, въ которыхъ именно селеніяхъ, // долголь продолжаютъ, сколь велико стеченіе бываетъ народа и какія по большой части товары?


16. Въ чемъ по большой части упражняются жители, какія имѣютъ промыслы, ремесла, куда трудовъ своихъ произращенія и вещи отвозятъ; не отходятъ ли по пашпортамъ для промысловъ и работъ своихъ въ другіе города, куды именно и для какихъ работъ?

17. Нѣтъ ли въ уѣздѣ отмѣнныхъ какихъ деревьевъ? Не употребляютъ ли жителями какія травы въ лѣкарства или краски? Не водятся ли какія особливвы звѣри, птицы, пресмыкающіяся гады и насекомыя?

18. Не имѣютъ ли жители уѣзда въ общежитіи своемъ странныхъ какихъ обычаевъ? Нѣтъ ли чего особливаго въ ихъ нравахъ, поверьяхъ, обрядахъ, образѣ житія и обхожденіи? Не относятся ли между ими какія преданія, относящіяся къ древнимъ произшествіямъ, бытіямъ? Не имѣютъ ли какой отмѣны въ покроѣ своего платья, въ построеніи своихъ домовъ и въ исправленіи своего домоводства?

19. О заводахъ металльныхъ и минеральныхъ: кому принадлежать, когда и къмъ построены, откуда достають руду и все нужное для заводскаго содержанія? Сколько по сложности выплавливается или вываривается металловъ и минераловъ? Куды и какъ ихъ отвозятъ?

20. Нѣтъ ли гдѣ мрамора или другихъ камней, каменныхъ и земляныхъ угольевъ, торфу и проч.?



III. ЛИСТИ В. О. ЧЕРТКОВА  
П. О. СОЙМОНОВУ

*Получено 3-го сент. 1785 года*<sup>1</sup>.

[1]  
Милостивый Государь мой Петръ Александровичъ!

Отъ 17 и 25 числѣ прошедшаго іюня мѣсяца съ препровожденіемъ топографическаго описанія Воронежскому намѣстничеству и карты, имѣлъ я честь письменно увѣдомлять вашего превосходительства о доставленіи таковаго же Харьковскаго, коль скоро изъ Воронежа въ Харьковъ приеду. Что нынѣ исполняя, по истребованіи на мѣстѣ нѣкоторыхъ потребныхъ къ тому справокъ и по сочиненіи онаго препровождаю при семъ онаго описанія на первой случай часть 1-ю — о намѣстничествѣ вообще. На будущей же почтѣ и последнія — вторую часть о городахъ и третью — объ округахъ съ картою доставить не примыну, прося покорнѣйше не поставитъ мне въ вину того, что присылкою всего того несколько замедлѣно; въ чемъ полагаю надежду на вашу ко мнѣ дружескую благосклонность. Есмь въ прочемъ съ истиннымъ почтеніемъ и совершенною преданностію

Милостивый государь мой!

Вашего превосходительства,  
покорнѣйшій слуга  
Василий Чертковъ

№ 737 ч. 11 августа 1785 года<sup>2</sup>

При семъ получена часть описанія Харьковскаго намѣстничества<sup>3</sup>.

*ЦДВІА СРСР.— Ф. ВУА, спр. 19 134.— Арк. 1.  
О р и г и н а л.*

*Октября 21 дня 1785 года*<sup>1</sup>.

[2]  
Милостивый государь мой Петръ Александровичъ!

Вторую часть топографическаго описанія Харьковскаго намѣстничества имѣю честь при семъ вашему превосходительству представить, а съ тѣмъ купно и карту онаго намѣстничества. Последнюю же часть — о уѣздахъ на слѣдую-

щей почтѣ доставить имѣю. Прося о продолженіи благопріязни ко мнѣ вашей. Есмь съ истиннымъ совершеннымъ почтеніемъ и преданностію

Милостивый государь мой!

Вашего превосходительства  
покорнѣйшій слуга  
Василий Четковъ

*Сентября 30 дня 1785 года  
Воронежъ*<sup>2</sup>

При семъ получена 2-я часть Харьковскаго намѣстн<sup>3</sup>.

*ЦДВІА СРСР.— Ф. ВУА, спр. 19 134.— Арк. 1-б.*

*Получено 2 ноября 1785 года*<sup>1</sup>.

[3]  
Милостивый государь мой Петръ Александровичъ!

Последнюю часть топографическаго описанія — о уѣздахъ по Харьковскому намѣстничеству имѣю честь препроводить при семъ къ вашему превосходительству, уверяя себя продолженіемъ вашей благопріязни. Пребываю с истиннымъ почтеніемъ и преданностію

Милостивый государь мой!

Вашего превосходительства  
покорнѣйшій слуга  
Василий Четковъ

№ 1069  
*Октября 8 дня 1785 года  
Воронежъ*

При семъ получено остальное Харьковскаго намѣст<sup>3</sup>.

*ЦДВІА СРСР.— Ф. ВУА, спр. 16 134.— Арк. 1-а.*

<sup>1</sup> Помітки про час отримання листів разом з відповідними частинами опису Харківського намісництва в канцелярії імператриці.

<sup>2</sup> Реєстраційний номер і дата, проставлені в канцелярії намісництва.

<sup>3</sup> Помітки, зроблені під текстами листа у канцелярії імператриці.

IV ВІДОМІСТЬ,  
З ЯКИХ САМЕ МІСТ І ПОВІТІВ  
ХАРКІВСЬКЕ НАМІСНИЦТВО  
СФОРМОВАНЕ ТА СКІЛЬКИ БУЛО  
В НЬОМУ ОСІБ на 1779 рік

ВЕДОМОСТЬ  
ИСЬ КАКИХЪ ИМЕННО ГОРОДОВЪ И УЪЗДОВЪ  
ХАРЬКОВСКОЕ НАМЪСТНИЧЕСТВО СОСТАВЛЕНО  
И СКОЛЬКО БЫЛО ВЪ НИХЪ ДУШЪ  
НА 1779 годъ

47—121

Харьковской округъ	Число Душъ					
	Войсковыхъ обывателей	Владѣльче- скихъ под- данныхъ	Аннотвор- цовъ	Крестьянъ	Цыганъ	Итого
Город Харьковъ	3850	—	—	—	74	3924
В немъ малопомѣстныхъ помѣщиковъ подданныхъ черкасъ	—	585	—	—	—	585
Къ нему присписуются Харьковского ка- мисарства						
Войсковые слободы						
[Дерк]ачи <sup>1</sup>	2316	71	—	—	—	2387
Черкаская Лозовая	577	—	—	—	—	577
[Ве]дликая <sup>1</sup> Даниловка	835	51	—	—	—	886
Пѣсочинъ	198	49	—	—	—	247
Владѣльческіе слободы						
Помещиковъ ассессора и порутчика Квѣтокъ	328	—	—	—	—	328
Основа съ хуторами	—	—	—	—	—	—
Верецаковка	—	104	—	—	—	104
Надворного советника Петра Щербинина	—	177	—	—	—	177
Филипово село, оно жъ Уды						
Жихарь	—	318	—	—	—	318
Бабаи	—	213	—	—	—	213
Ржавецъ	—	161	—	—	—	161
Березовое	—	386	—	—	—	386
Яковлевка	—	86	—	—	—	86
Геѣвка	—	620	—	—	—	620
Алексеѣвка	—	146	—	—	—	146
Ледное	—	133	—	—	—	133
Коротичъ	—	318	—	—	—	318
Караванъ съ хуторомъ Саламаховскимъ	—	139	—	—	—	139

<sup>1</sup> Текст пошкоджений,

Матеріали до історії складання  
описів Харківського намісництва

Харьковской округъ		Число душъ					Итого
		Войсковыхъ обывателей	Владѣльче- скихъ под- данныхъ	Аннотирован- ныхъ	Крестьянъ	Цыганъ	
	Генераль-майора и кавалѣра Норова Григоровка, оно жъ Никольское	—	160	—	—	—	160
	Старохарьковского Преображенского монастыря Курожъ съ подворками	—	177	—	—	—	177
	Помещиковъ сотника и подпрапорного Зембор- скихъ слободы Окопъ съ хуторами	—	80	—	—	—	80
	Капитаньши Катерины Земборской въ Деркачахъ	—	36	—	—	—	36//
47—122	Вахмистровъ Ивана и Григорія Квѣтокъ въ сло- бодкѣ Алексѣевкѣ	—	398	—	—	—	398
	Майора Дунина слободы						
	Луговая	—	52	—	—	—	52
	Даниловка Малая	—	216	—	—	—	216
	Оберъ-камермейстера Скрыпова на Сарженомъ Яру	—	32	—	—	—	32
	Майора Мосцегова въ хуторѣ Роганскомъ	—	9	—	—	—	9
	Госпожи генераль-порутчицы княгини Кантемир- ши село Роганъ	—	481	—	—	—	481
	Харьковского коллегиумскаго монастыря село Гуки	—	53	—	—	—	53
	Оного жъ монастыря хутора Клочковской, Дани- ловской и Немышлянкой	—	72	—	—	—	72
	Помѣщицы Дуниной въ казенной слободѣ Ива- новкѣ	—	30	—	—	—	30
	Титулярнаго совѣтника Горленского въ Харьковѣ и въ хуторѣ Немышлянскомъ	—	77	—	—	—	77
	<i>Итого изъ Харьковскаго камисарства</i>	7776	5758	—	—	74	13 608
	<i>Изъ Мерефянскаго камисарства</i>						
	Войсковая слобода Мерефа	1170	—	—	—	14	1184
	Тамъ же полковника Куликовскаго, майора Льв- вицкаго, протоколиста Романовскаго и другихъ	—	60	—	—	—	60
	Въ Озерянской пустынь	—	22	—	—	—	22
	Войсковые слободы						
	Безлюдовка	692	—	—	—	—	692
	Хорошевъ	326	7	—	—	—	333
	Острроверовка	512	63	—	—	—	575
	Соколовъ	1017	101	—	—	—	1118
	Слобода Подманастырская	—	75	—	—	—	75
	Порутчика Буцкаго село Герасимовка	—	72	—	—	—	72
	Полковника Куликовскаго села						
	Тросное съ хуторомъ Гниловскимъ	—	101	—	—	—	101
	Караванъ	—	81	—	—	—	81
47—123	Казенная описная слобода Камаровка	—	208	—	—	—	208//
	Господина генераль-порутчика Хираскова слобода Артемовка	—	660	—	—	—	660
	село Аксютовка	45	41	—	—	—	86
	Капитанши Ковалевской село Свяченое	—	50	—	—	—	50
	Генеральши Девицовой Утновка	—	79	—	—	—	79
	<i>Итого изъ Мерефянскаго камисарства</i>	3762	1620	—	—	14	5396
	<i>Изъ Липецкаго камисарства</i>						
	Казенные селеніи						
	Липцы	1431	—	—	—	48	1479
	Тамъ же мелкопомѣстныхъ помѣщиковъ	—	136	—	—	—	136
	Колупаевка	354	—	—	—	—	354
	Борцевая	287	—	—	—	—	287
	Тишки русскіе и черкаскіе	1191	53	—	—	—	1244
	Церлуны съ хуторомъ Церпуновскимъ	800	45	—	—	—	845
	Умершаго графа Гендрикова село Веселое	—	641	—	—	—	641
	<i>Итого изъ Липецкаго камисарства</i>	4063	875	—	—	48	4986//

Матеріали до історії складання  
описів Харківського намісництва

Харьковской округъ	Число душъ					Итого
	Войсковыхъ обывателей	Владѣльче- скихъ пооб- данныхъ	Аднодворцовъ	Крестьянъ	Цыганъ	
<b>Изъ Ольшанскаго камисарства</b>						
Казенные селеніи						
Синолицовка	215	—	—	—	—	215
Гавриловка	280	12	—	—	—	292
Пересѣчное	703	4	—	—	—	707
<i>Итого изъ Ольшанскаго камисарства</i>	1198	16	—	—	—	1214
<i>А всего изъ Харьковскаго уѣзду</i>	16 799	8269	—	—	136	25 204
<b>Изъ Бѣлгородскаго уѣзду</b>						
Жительствующихъ въ городѣ Харьковѣ аднодворцовъ, о коиъ кто именно истребовать вѣдомость отъ бѣлгородскаго гдна губернатора	—	—	10	—	—	10
Подполковника Никиты Бакавинскаго	—	—	—	2	—	2
Полковаго обознаго Ивана Ковалевскаго	—	—	—	5	—	5
Полковаго эсаула Ивана Ковалевскаго	—	—	—	1	—	1
Поручника Ильи Черкаса	—	—	—	4	—	4
47—124   Подпрапорного Василя Бѣлозерова	—	—	—	4	—	4//
Подпрапорнаго Алексѣя Назаренка	—	—	—	5	—	5
Секретаря Андрея Портнягина	—	—	—	1	—	1
Секретаря Егора Костылева	—	—	—	2	—	2
Подполковника Якова Тевешова	—	—	—	3	—	3
Подпрапорного Федора Анастасіева	—	—	—	1	—	1
Сотника Федора Пантелеймонова	—	—	—	1	—	1
Въ селе Деркачахъ, сотника Краснокутскаго	—	—	—	10	—	10
Въ селе Бабаяхъ, надворнаго совѣтника Петра Щербинина	—	—	—	30	—	30
Села Кадницы, маюра Николая Логачева	—	—	—	8	—	8
Капитана Алексѣя Кулиновскаго	—	—	—	1	—	1
Села Сесвицкаго, маюра Романа Шидловскаго	—	—	—	127	—	127
Села Черкасскихъ Тишковь, титулярной совѣтницы Анны Звѣревой	—	—	—	9	—	9
Капитанши Анны Апушковой, что ниѣ Протопопова	—	—	—	13	—	13
Капитана Степана Русакова	—	—	—	2	—	2
Аднодворцовъ	—	—	3	—	—	3
Села Рускихъ Тишковь	—	—	16	—	—	16
Казака Михаила Протасова жены Ирины	—	—	—	1	—	1
Села Церкуновъ, прапорщика Алексѣя Протопопова	—	—	—	9	—	9
Подпрапорнаго Михаила Протопопова	—	—	—	3	—	3
Сотника Константина Протопопова	—	—	—	2	—	2
Старшинскаго сына Петра Протопопова	—	—	—	6	—	6//
47—125   Села Борщевого	—	—	15	—	—	15
Села Колупаевки	—	—	23	—	—	23
Въ селѣ Липцахъ, поручника Павла Черняка	—	—	—	13	—	13
Вдовы сотнички Ирины Авксенъевой	—	—	—	9	—	9
Сотника Гаврилы Альбовскаго	—	—	—	1	—	1
Поручицы Варвары Авксенъевой села Рогани	—	—	—	1	—	1
Поручника Федора Пасенка	—	—	—	50	—	50
Вахмистра Василя Булшова	—	—	—	1	—	1
Села Островеерховки	—	—	12	—	—	12
Села Романовки сотника Квѣтки	—	—	—	14	—	14//
Села Криничнаго князя Кантемира	—	—	—	45	—	45
<i>Итого изъ Бѣлгородскаго уѣзду</i>	—	—	93	376	—	469
<b>Изъ Балаклійскаго камисарства</b>						
Вдовы — полковницы Захаржевской въ слободѣ Константиновкѣ	—	523	—	—	—	523
Ротмистрши Горожановой село Водяное	—	213	—	—	—	213
<i>Итого</i>	—	736	—	—	—	736



Матеріали до історії складання  
описів Харківського намісництва

Харьковской округъ	Число душъ						Итого
	Войсковыхъ обывателей	Владѣльческихъ подданныхъ	Аднодворцовъ	Крестьянъ	Цыганъ		
Азовской губерніи							
Аднодворческое село Боровое	—	—	279	—	7 *		286//
47—126 Изъ Чугуевско[го] уѣзду							
Почитающихся ведѣніемъ въ Меревянскомъ комисарствѣ село Васильево	38	11	243	6	—		298
Порутчика Буцкого въ селѣ Герасимовкѣ	—	—	—	7	—		7
<i>Итого изъ Чугуевского уѣзду</i>	38	11	243	13	—		305
Изъ Салтовскаго уѣзду							
Помѣщцы Беклемишевой слобода Тимофѣевка, тожъ Неподкрытая	—	554	—	27	—		581
<i>Всего въ Харьковской округѣ</i>	16 837	9570	615	416	143		27 581
Сверхъ того по вѣдомости господина бѣлгородскаго губернатора показано не поименно, а перечнемъ почитающихся въ Бѣлгородскомъ уѣздѣ платежѣмъ оклада, а живущихъ въ Слободской губерніи аднодворцовъ — 360, крестьянъ — 969 душъ, изъ коихъ по выправкѣ, онѣ въ жительствѣ состоятъ, некоторыя причислены по округамъ, а протчіе до вѣрной объ нихъ выправкѣ здѣсь полагаются	—	—	128	147	—		275
<i>А съ причисленіемъ сихъ составляется всѣхъ</i>	16 837	9570	743	563	143		27 856
Дмитре Норов							

Иван Индиков

Чугуевской округъ	Число душъ								Итого
	Войсковыхъ обывателей	Владѣльческихъ подданныхъ	Купцовъ и мѣщанъ	Аднодворцовъ	Крестьянъ	Цыганъ	Садовниковъ	Раскольниковъ	
Городъ Чугуевъ, гдѣ нынѣ воеводская канцелярія. Въ немъ къ нему присовокупляются	116	38	272	498	158	3	120	151	1356
Изъ Чугуевского уѣзду									
Села аднодворческія									
Кочетокъ	—	—	—	77	12	—	—	—	89
Пятницкое	2	—	—	162	1	—	—	—	165
Большая Бабка	5	5	—	285	6	—	12	—	313
Пещаное	3	6	—	340	49	—	—	—	398
Роговое, оно жъ Заровное	1	6	—	367	5	—	22	—	400
Каменная Яруга	3	—	—	311	1	—	—	—	315
Петлега	17	2	—	129	—	—	—	—	148
Лаптева	—	—	—	93	—	—	—	—	93
Поды	—	—	—	138	—	—	—	—	138
Покровское	—	—	—	147	—	—	—	—	147
Веденское	12	—	—	372	3	—	9	—	396

\* Раскольников (прим. док.).

Матеріали до історії складання  
описів Харківського намісництва

		Число душ							
		Войсковыхъ обывателей	Владельче- скихъ под- данныхъ	Кульцовъ и мѣщанъ	Аднодвор- цовъ	Крестьянъ	Цыганъ	Садовниковъ	Раскольни- ковъ
Чугуевской округъ									
	Тернавое	101	110	—	159	15	—	—	385
	Кирсановка	49	—	—	194	—	—	21	264
	Красная Поляна	—	—	—	5	—	—	—	5
	Шубино	214	—	—	42	—	—	—	256//
47—127	Порутчика Лазарева и аднадворца	—	15	—	3	7	—	—	25
об.	Костремитинова деревни Гремячей								
	Колодязь								
	Порутчика Квѣтки въ Боровенькѣ	—	—	—	—	16	—	—	16
	Секретаря Павлека въ Лавровкѣ	—	—	—	—	2	—	—	2
	Брегадира Бедряги въ Лазуковкѣ	—	—	—	—	1	—	—	1
	Село Кицовка	—	32	—	—	—	—	—	32
	Рождественское	—	34	—	—	16	—	—	50
	Помѣщиковъ господъ генераль-маиора	—	598	—	—	145	—	6	749
	Булацеля и брегадира Стремоухова								
	въ селѣ Богородицкомъ								
	Маиора Перепелкина								
	въ Змievѣ	—	—	—	—	13	—	—	13
	селѣ Лебежѣ	—	431	—	—	65	—	—	496
	въ хуторѣ на рѣчкѣ Тоганкѣ	—	4	—	—	6	—	—	10
	Въ Хотомлѣ ассессора Мальцева	—	—	—	—	3	—	—	3
	Въ селѣ Хатнемъ ротмистрши Ульяны	—	—	—	—	4	—	—	4
	Пасновцевой								
	<i>Итого изъ Чугуевского уѣзду</i>	523	1291	272	3322	521	3	190	6273//
47—128	Изъ Салтовскаго уѣзда								
	Господина генераль-порутчика Ивана								
	Самойловича Хорвата слободы								
	Салтовъ съ хуторами	—	1644	—	42	175	10	—	1871
	Березовскимъ и Федоровскимъ								
	Писаревка, Стретенское то жъ	—	913	—	1	—	—	—	914
	Слобода Молодовая, аднадворческая	—	—	—	292	—	—	—	292
	Живущихъ въ Хотомлѣ порутчика	—	—	—	—	2	—	—	2
	Попѣровскаго и капитана Буличева								
	<i>Итого изъ Салтовскаго уѣзду</i>	—	2557	—	335	177	10	—	3079
	Да показанныхъ въ вѣдомости бла- городскаго губернатора живущихъ въ Слободской губерніи, а считаю- щихся платежемъ въ Салтовскомъ уѣздѣ, о коихъ поименно не требо- вать вѣдомость	—	—	—	19	—	—	—	19
	Хотомлянскаго камисар- ства								
	Местечко Хотомля, гдѣ ннѣ правленіе	1102	81	—	14	—	—	—	1197
	камисарства								
	Слобода Мартова	1125	66	—	—	—	—	—	1191//
47—128	Въ городѣ Салтовѣ, гдѣ воеводская	793	—	—	29	13	—	—	835
	канцелярія								
	Слобода Аркадіевская Пустыня	—	34	—	—	—	—	—	34
	Помѣщиковъ Картавыхъ хуторѣ Анд- рѣнковъ	—	81	—	—	—	—	—	81
	Слобода Спасская, Иловское тожъ	—	260	—	—	102	—	—	362
	Слобода Барабашевка	—	30	—	—	—	—	—	30
	Въ хуторѣ Сошальскаго на речкѣ Хо- томлѣ	—	33	—	—	—	—	—	33
	<i>Итого изъ Хотомлянскаго камисарст- ва</i>	3020	585	—	43	115	—	—	3763

Матеріали до історії складання  
описів Харківського намісництва

Чугуевский округъ	Число душъ								
	Войсковыхъ обывателей	Владѣльче- скихъ под- данныхъ	Купцовъ и мѣщанъ	Анодвер- цовъ	Крестьянъ	Цыганъ	Садовниковъ	Раскольни- ковъ	Итого
Изюмской провинціи Пе- ченежскаго камисарства									
Войсковые слободы									
	Печенѣги зъ Базалѣвкою	3299	302	—	—	—	—	—	3601
	Малинова	858	2	—	—	—	—	—	860
	Кицевка	278	26	—	—	—	—	—	304
	Мохначъ	1274	36	—	—	—	—	—	1310
	Майора Зарѣднаго слобода Хруповка и Гнилица	—	213	—	—	—	—	—	213//
47—129	Помѣщиковъ Шидловскихъ Ивановское	—	376	—	—	—	—	—	376
	Порутчика Квитки Боровенька	—	20	—	—	—	—	—	20
Войсковыя слободы									
	Генѣвка	610	5	—	—	—	—	—	615
	Шелудковка	845	—	—	—	—	—	—	845
	Титулярнаго советника Любичского и прапорщицы Вербичкой Гнилицкое	—	137	—	—	—	—	—	137
	Подполковника Булавинскаго Крепов- ка	—	49	—	—	—	—	—	49
	<i>Итого изъ Печенежскаго камисарства</i>	<b>7164</b>	1166	—	—	—	—	—	8330
Балаклійскаго камисар- ства									
	Войсковая слобода Зміевъ	2006	118	—	—	—	—	—	2124
<i>Владѣльческіе селеніи</i>									
	Зміевскаго монастыря Гомолчая, Закадная, Дудковка и Гнилица	—	647	—	—	—	—	—	647
	Брегадира Бедряги Лазукинъ Куть	—	68	—	—	—	—	—	68
	Брегадирши Банческуловой и полков- ницы Зеньбулатовой Левковка, Дмитрѣевка и Николаевка	—	400	—	—	—	—	—	400
	Коллежскаго ассессора Ковалевскаго и подпрапорного Высочина Высо- чиновка	—	125	—	—	—	—	—	125
	Прапорщика Двигубскаго Вышняя Безъполовка	—	137	—	—	—	—	—	137
	Порутчика Данильевскаго Ольшанка	—	83	—	—	—	—	—	83
	Секретаря Павлова Лавровка	—	68	—	—	—	—	—	68
	Майора Перепелкина Черемушная	—	41	—	—	—	—	—	41
	<i>Итого изъ Балаклійскаго камисарства</i>	2006	1734	—	—	—	—	—	3740
	<i>Всего изъ Изюмской провинціи</i>	9170	2900	—	—	—	—	—	12 070
Изъ Бѣлгородскаго уѣзда									
47—130	Брегадирши Банческулой въ Зміевъ	—	—	—	—	14	—	—	14//
	Подпорутчицы Старовой	—	—	—	—	9	—	—	9
	Въ мѣстечкѣ Печенегахъ	—	—	—	13	—	—	—	13
	<i>И того изъ Бѣлгородскаго уѣзду</i>	—	—	—	13	23	—	—	36
	<i>А всего въ Чугуевской округѣ</i>	12 713	7333	272	3732	836	13	190	151 25 240

Дмитре Норое

Іван Індиков

Волчанской округъ	Число душъ					
	Войсковыхъ обывателей	Владѣльче- скихъ под- данныхъ	Андропо- це	Крестьянъ	Цыганъ	Итого
Городъ Волчанскъ Къ нему причисляются	1153	8	—	—	—	1161
<b>Хотомлянскаго камисарства</b>						
Князя Трубецкаго слободы Николаевка, Варва- ровка и хуторъ Никольской	—	1611	—	—	—	1611
Госпожъ помѣщицъ Каменныхъ слобода Малая Волчья съ хуторами Бузовскими	—	556	—	—	—	556
<i>Итого Хотомлянскаго камисарства</i>	1153	2175	—	—	—	3328
<b>Изъ Бѣлогородскаго уѣзду</b>						
Село Черемушное	—	108	144	107	—	359
Село Ровенекъ	—	8	216	30	—	254
Деревня Толкачевка	—	7	104	16	—	127
Слобода Бочкова	—	—	193	—	—	193
Слобода Каменка	—	—	—	3	—	3
Слобода Лозовая	—	85	—	15	—	100
Село Зибаровка	—	4	340	30	—	374
Нечаевка	—	2	303	45	—	350
Порутчика Ивана и подпорутчика Николая Вен- геровыхъ село Линець, Венгеровка тожъ	—	304	2	42	—	348
Хутора Екатериновской и Михайловской	—	128	—	—	—	128
Село Муромъ	67	18	916	59	—	1060
Село Напрасное	—	311	17	60	—	388
Село Таволжанка	—	550	31	—	—	581
Село Дмитріевское	—	46	238	30	—	314
Хуторъ Баздиревъ	—	3	—	—	—	3
Деревня Яблочково	—	100	4	—	—	104
Село Готище	—	257	21	—	—	278
Село Кропивное	—	—	90	9	—	99
Деревня Огурцова	—	90	—	—	—	90
Деревня Прилепка	—	60	—	—	—	60
Слобода Вергилевка	—	76	—	—	—	76
Село Старица	—	160	—	349	—	509
Село Избицкое	—	239	—	—	—	239
Село Бочково	—	196	171	20	—	387
Хуторъ близъ села Бочкова	—	288	—	48	—	336
Слобода Ефремовка	—	461	—	3	—	464//
Слобода Троецкая, брегандира Михаила Матюшенка	—	897	—	44	—	941
Слобода Михайловка	—	293	—	—	—	293
Село Михайловское	—	620	—	151	—	771
Село Терновая	—	—	66	3	—	69
Деревня Цикляева	—	3	207	46	—	256
Слобода Веселовка	—	91	—	25	—	116
Село Сурково	—	—	303	91	—	394
Слобода Бѣлая	—	1241	—	—	—	1241
Хуторъ Максимова Колодязь	—	410	—	—	—	410
Село Козмодемьянское	—	651	—	78	—	729
Село Вознесенское, Ивановка тожъ	—	476	—	36	—	512
<b>Подполковника Василя Зибина</b>						
Слобода Ивановка	—	142	—	46	—	188
Слобода Петровка, Ржевка тожъ	—	495	—	39	—	534
Село Логовое	—	3	242	4	—	249
Слобода Титовка	—	21	—	27	—	48
Слобода Алѣксѣевка	—	32	—	7	—	39
Слобода Екатериновка	—	110	—	—	—	110
Село Никольское	—	207	30	—	—	237
Село Березовое	—	—	183	16	—	199
Деревня Коровина	—	132	8	9	—	149
Село Ушаково	—	77	83	6	—	166

Матеріали до історії складання  
описів Харківського намісництва

Волчанской округъ	Число душъ					Итого
	Войсковыхъ обывателей	Владѣльче- скихъ под- данныхъ	Аднодвор- цовъ	Крестьянъ	Цыганъ	
Село Устенка	—	15	102	19	—	136
Слобода Шибекина	—	767	—	9	—	776
Село Нижегородскъ	180	—	300	17	—	497
Село Георгіевка, Зимовенка тожъ	—	675	—	55	—	730
Деревня Купина	—	24	136	2	—	162
Деревня Толоконная	—	53	—	56	—	109
Слобода Знаменка	—	79	—	—	—	79
Деревня Огнищево	—	—	43	62	—	105
<i>Итого изъ Бѣлгородскаго уѣзду</i>	247	11 015	4493	1714	—	17 469
<i>Изъ Салтовскаго и Хотомлянскаго уѣзду</i>						
Умершаго графа Гендрикова слободы:						
Варваровка, Полная тожъ	—	142	—	—	—	142
Венгеровка, Ивановка	—	157	—	—	—	157
Писаревка	—	442	—	—	—	442
Терновая	—	—	676	24	—	700
Рубежная	—	983	55	207	7	1252
Ильмень	—	326	—	—	—	326
Бѣлой Колодязь	—	279	—	—	—	279
Андрѣевка	—	347	—	—	—	347
<i>Итого изъ Салтовскаго и Хотомлянскаго уѣзду</i>	—	2676	731	231	7	3645//
<b>47—133</b> <i>Изъ Короченскаго уѣзду</i>						
<i>Аднодворческіе</i>						
Село Зимовное	—	—	274	—	—	274
Село Каранчное	—	—	258	—	—	258
Деревня Рѣпная	—	—	101	—	—	101
Село Лихая Поляна	—	—	258	—	—	258
Село Стариково	—	—	76	19	—	95
Слобода Титовка	—	—	6	—	—	6
Деревня Ципляевка	—	—	126	9	—	135
Слобода Осиновка	—	133	—	19	—	152
Березовка	—	—	448	—	—	448
Село Бѣлое	—	—	257	10	—	267
<i>Итого изъ Короченскаго уѣзду</i>	—	133	1786	57	—	1976
<i>Изъ Липецкаго камисарства</i>						
Помѣщикова надворнаго совѣтника Александра и подпоручика Ивана Сонцовыхъ Борисовка, она жъ и Сонцовка	—	153	—	25	—	178
Секретарши Давыдовой и капитана Николая Авксентьева слобода Красная	—	110	—	3	—	113
<i>Итого изъ Липецкаго камисарства</i>	—	263	—	28	—	291
<i>Всего въ Волчанской округѣ</i>	1400	16 262	7010	2030	7	26 709

Дмитре Норов

Іван Індигов //

**47—134**

Золочевской округъ	Число душъ					Итого
	Войсковыхъ обывателей	Владѣльче- скихъ под- данныхъ	Аднодвор- цовъ	Крестьянъ	Цыганъ	
Городъ Золочевъ, в немъ	2236	50	—	—	—	2286
Къ нему причисляются местечко Ольшана, гдѣ нынѣ камисарское правленіе	2655	26	—	—	14	2695
село Удье	973	—	—	—	—	973



Золочевской округъ	Число душъ					Итого
	Войсковыхъ обывателей	Владѣльче- скихъ пос- еленныхъ	Аннедвор- цовъ	Крестьянъ	Цыганъ	
Владѣльческіе селенія						
Господина генераль-поручика Ивана Самой- ловича Хорвата слобода Лютовка	—	750	—	—	—	750
Владѣнія капитана Куликовского въ сель Рясномъ	—	217	—	2	—	219
Гдна генераль-маиора Калдишева село Бере- зовка съ хутором	—	225	—	—	—	225
Надворного советника Петра Щербинина						
Должокъ	—	811	—	—	—	811
Цаповка	—	197	—	—	—	197
Рогозянка	—	406	—	—	—	406
Хуторъ Туровской и при мельницахъ Липчан- скихъ	—	38	—	—	—	38
Полковника Казарина село Ивановка	—	275	—	—	—	275
Маиора Логачева и капитанши Куликовской село Кадница	—	267	—	—	—	267
Вахмистра Семена Ковалевского въ хуторъ Яблучномъ	—	25	—	—	—	25
Гдна генераль-поручика Измайлова въ селе- ніяхъ Арешенка, Петровке, Андрѣвке	—	360	—	—	—	360
Прапорщика Квѣтки Дуванка съ прочими	—	182	—	—	—	182
Гдна генераль-поручика Спиридова хуторъ Красной	—	121	—	—	—	121
Въ сель Адноробой маиорши Бѣжановой, ка- питанши Бородаевской и прапорщицы Суд- женской по отцу Квѣткиныхъ	—	316	—	—	—	316
Помѣщиковъ Маценка и Абазы слободы Дву- речной Куть	—	231	—	—	—	231
Капитана Андрѣя Ковалевского Городище и Григоровка	—	157	—	3	—	160
Прапорщика Турченинова хуторъ Лопатинской	—	36	—	—	—	36
Под прапорного Поддубнаго хуторъ Николской	—	56	—	—	—	56
Господина генерала-аншефа и разныхъ орде- новъ кавалера графа Салтыкова въ селахъ Карасевке, Черноглазовкѣ и Ожияновкѣ	—	470	—	—	—	470
Харьковского коллегиумского монастыря въ хуторъ Березовомъ	—	51	—	—	—	51
Асаульши Ковалевской, поручика Павла и карнета Ковалевскихъ въ деревнѣ Рѣпкахъ съ прочими	—	320	—	—	—	320//
47—135 Вдовы-судьихи Ковалевской слобода Вергѣвка	—	257	—	—	—	257
Коллежского ассессора Ивана и умершаго капи- тана Константина Ковалевскихъ въ селахъ Про- топовкѣ, Ярошовке, Рогозянке і Олшаной	—	591	—	—	—	591
<i>Итого изъ Ольшанского камисарства</i>	5861	6435	—	5	14	12 318
<i>Изъ Липецкаго камисарства</i>						
Слобода Лопань	868	—	—	—	—	868
Русская Лозовая по срединѣ речки Лопани и Харь- кова	188	—	—	—	—	188
Капитанши Ковалевской слобода Романовка	—	76	—	6	—	82
Поручика Черняка Черняковка Харьковскаго коллегиумского монастыря хуторъ Лопанской	—	170	—	13	—	183
Ротмистра Шафоростова хуторъ Тросной	—	34	—	—	—	34
Ротмистра Шафоростова хуторъ Тросной	—	24	—	—	—	24
<i>Итого изъ Липецкаго камисарства</i>	1056	304	—	19	—	1379
<i>Изъ Харьковскаго камисарства</i>						
Надворного совѣтника Петра Щербинина въ сель Мироновкѣ	—	221	—	—	—	221

Матеріали до історії складання  
описів Харківського намісництва

Золочевской округъ	Число душъ					Итого
	Войсковыхъ обывателей	Владѣльческихъ подданныхъ	Аднодворцовъ	Крестьянъ	Цыганъ	
Прапорщикова и вахмистра Квѣток село Семеоновка	—	167	—	—	—	167
Старохарьковского Преображенского мнстыря въ селѣ Полевомъ и деревнѣ Макаровкѣ	—	320	—	—	—	320
Въ хуторѣ Лопанскомъ	—	74	—	—	—	74
Итого изъ Харьковского камисарства	—	782	—	—	—	782
<i>Всего Харьковского уѣзду</i>	6920	7521	—	24	14	14 479
Изъ Бѣлгородского уѣзду						
Село Малыя Проходы	—	59	198	6	—	263
Большія Проходы	—	63	558	26	2	649
Русская Лозовая	—	17	424	—	—	441
Журавлевка	—	46	313	18	—	377
Гдна генераль-аншефа и кавалера Шереметьева слобода Дементіевка	—	1176	—	—	—	1176
Помѣщика майора Андрѣя Выродова села						
Петіе Руги	—	212	—	46	—	258
Андрѣевка	—	87	7	42	—	136
Наумовка	—	356	39	4	—	399
деревня Ольховатка, Болдыревка тожь	—	119	157	—	—	276
село Высокое, Щегинно тожь	—	—	470	—	—	470
Капитана Выродова слобода Нелидово	—	22	—	60	—	82
Въ селе Удахъ	—	—	217	—	—	217
Въ селе Должикъ	—	—	4	—	—	4
Вдовы статской совѣтницы Спечинской	—	—	—	38	—	38
Села Двуречного Кута	—	—	—	12	—	12
Гдна генераль-порутчика Измайлова въ слободѣ Петровкѣ	—	—	—	16	—	16
Въ Удахъ вдовы Пелагін Лазаревой	—	—	—	2	—	2
<i>Итого изъ Бѣлгородского уѣзду</i>	—	2157	2387	270	2	4816
Изъ Богодуховского камисарства						
Село Рясное съ хуторомъ Ляховымъ капитана Карпова владѣнія	—	222	—	—	—	222
<i>Всего въ Золочевской округѣ</i>	6920	9900	2387	294	16	19 517

Дмитре Нороз

Іван Індіков

47—136

Валковской округъ	Число душъ					Итого
	Войсковыхъ обывателей	Владѣльческихъ подданныхъ	Аднодворцовъ	Крестьянъ	Цыганъ	
Городъ Валки, гдѣ ннѣ камисарское правленіе Къ нему приписуются	4007	142	—	—	12	4161
Войсковыя селенія						
Перекопъ	748	—	—	—	—	748
Ковеги	742	—	—	—	—	742
Одринка	475	2	—	—	—	477
Черемужная	389	—	—	—	—	389
Огульцы	1057	—	—	—	—	1057
Люботинъ	1194	64	—	—	—	1258

Валковской округъ	Число душъ					Итого
	Войсковыхъ обывателей	Владѣльче- скихъ под- данныхъ	Анодвор- цовъ	Крестьянъ	Цыганъ	
Владѣльческіе						
Полковника Куликовского Николаевка	—	157	—	—	—	157
Михайловка съ хуторомъ Граковымъ	—	408	—	—	—	408
Кантокузовка	—	160	—	—	—	160
Помѣщиковъ Базилевскихъ Ивановка, Снежковъ	—	828	—	—	—	828
Куть тожь						
Манойловъ Байракъ	—	199	—	—	—	199
Харьковского коллегіумского монастыря село	—	414	—	—	—	414
Пески, Рубановка, Замаской Куть						
Капитана Ралковича Бугаевка	—	161	—	—	—	161
Капитана Бородаевского Ивановка	—	97	—	—	—	97
Порутчика Авксентьева Ивановка	—	108	—	—	—	108
Маиора Дунина Слободы Старая Водолага, Хе- расковка и Александровка	—	1044	—	—	—	1044
Камышеватая	—	266	—	—	—	266
Слобода Иваны, оно жъ Знаменское	—	566	—	—	—	566
Помѣщиковъ Шидловскихъ села Старой и Новой	—	1323	—	—	—	1323
Мерчки съ деревнями Кулбыковское, Катери- новка съ протчими						
Полковницы Фонцыглеревой Дорофѣевка	—	367	—	—	—	367
Подполковницы Полтевой Левандоловка	—	164	—	—	—	164
Доктора Детельса хуторъ Нейтовской	—	35	—	—	—	35
Маиорши Мисковой Пашановка	—	82	—	—	—	82
Сотника Романовского Капитановка съ протчими малопомѣстными	—	120	—	—	—	120
Брегадирши Капнистовой Любовка и Гриневка	—	226	—	—	—	226
<i>Итого изъ Валковского камисарства</i>	<b>8612</b>	<b>6933</b>	—	—	12	15 557
<i>Изъ Меревянскаго камисарства</i>						
Полковника Куликовского слобода Ракитная	—	459	—	—	—	459
Маиора Куликовского село Борки	—	589	—	—	—	589//
Помѣщика Квѣтки Гуляй Поле	—	602	—	—	—	602
Асаула Жукова хуторъ Валовской	—	85	—	—	—	85
Войсковая слобода Тарановка	1099	70	12	—	—	1181
<i>Итого изъ Меревянскаго камисарства</i>	1099	1805	12	—	—	2916
<i>Изъ Ольшанскаго камисарства</i>						
Помѣщиковъ Ковалевскихъ въ хуторе Вязовомъ	—	29	—	—	—	29
<i>Всего изъ Харьковскаго уѣзду</i>	<b>9711</b>	<b>8767</b>	<b>12</b>	—	12	18 502
<i>Ахтырской провинціи</i>						
<i>Изъ Краснокутскаго камисарст- ва</i>						
Войсковые слободы						
Высокополье	783	59	—	—	—	842
Коломакъ	1709	73	—	—	—	1782
Вдовы-брегадирши Капнистовой деревня Пара- фѣевка	—	23	—	—	—	23
Вдовы-полковницы Верещагиной село Новонва- новское	—	289	—	—	—	289
Графа Гендрикова и другихъ помѣщиковъ дерев- ня Леонтьевка	—	248	—	—	—	248
Ахтырскаго Троецкаго монастыря хуторъ Коло- мацкой, тожь Остаповской	—	25	—	—	—	25
Вдовы-полковницы Настасіи и дѣтей еѣ Лесеви- цкихъ хутора Нижней и Вышней Калениковы	—	104	—	—	—	104
<i>Итого Ахтырской провинціи изъ Краснокутскаго камисарства</i>	<b>2492</b>	<b>821</b>	—	—	—	3313

Матеріали до історії складання  
описів Харківського намісництва

Валковский округъ .	Число душъ					
	Войсковыхъ обывателей	Владѣльче- скихъ под- данныхъ	Аднодворцовъ	Крестьянъ	Цыганъ	Итого
<b>Изъ Бѣлародскаго уѣзду</b>						
Капитана Ескова Бородаевского	—	—	—	2	—	2
Капральши Настаси Катусевой	—	—	—	2	—	2
Хутора Полупановки	—	—	5	—	—	5
Слободы Кентовки, помѣщицы-лѣкарши Рейхеле- вой	—	—	—	1	—	1
Слободы Андрѣвки, вдовы-полковницы Марьи Полтевой	—	—	—	8	—	8
Села Люботина, капитана Григорія Федорова	—	—	—	4	—	4
Подпрапорного Константина Черноглазова	—	—	—	1	—	1
Отставного сотника Романовскаго	—	—	—	15	—	15
Слободы Знаменской, ротмистра Николая, порут- чика Ивана Дуниныхъ	—	—	—	19	—	19
Девизионнаго доктора Детельса жены его Елены	—	—	—	3	—	3
Слободы Старой Водолаги, маюра Александра Дунина	—	—	—	40	—	40
Слободы Ракитной, полковника Куликовскаго	—	—	—	3	—	3
<i>Итого изъ Бѣлародскаго уѣзду</i>	—	—	5	98	—	103
<b>Изъ Чугуевскаго уѣзду</b>						
Помѣщика маюра Куликовскаго въ селѣ Бор- кахъ	—	—	—	9	—	9
<i>Всего въ Валковской округѣ</i>	12 203	9588	17	107	12	21 927
Дмитре Норов	Иван Индиков//					

47—138

Ахтырской округъ	Число душъ					
	Войсковыхъ обывателей	Владѣльче- скихъ поддан- ныхъ	Аднодв рцовъ	Крестьянъ	Цыганъ	Итого
Городъ Ахтырка, гдѣ нынѣ провинціальное прав- леніе	5157	389	—	—	5	5551
Къ нему приписуются селеніи						
<b>Изъ Ахтырскаго камисарства</b>						
Ахтырскаго Троицкаго монастыря село Чернетчи- на	—	157	—	—	—	157
Маюра Войновича деревня Доброславовка	—	125	—	—	—	125
Помѣщиковъ Лесевичскихъ деревни						
Староивановское	—	358	—	—	—	358
Сосонка	—	17	—	—	—	17
Ахтырскихъ дворянскихъ вотчинъ деревня Литовка	—	313	—	—	—	313
Войсковыя слободы						
Бакировка	333	—	—	—	—	333
Кириловка	1194	31	—	—	—	1225
Алешня	1127	48	—	—	—	1175
Хухра	867	22	—	—	—	889
Маюра Кушелева Янков Рогъ	—	154	—	—	—	154
Маюровъ Надаржинскихъ деревни						
Пилевка	—	103	—	—	—	103
Тростянець	—	1100	—	—	—	1100

Матеріали до історії складання  
описів Харківського намісництва

Ахтырской округъ	Число душъ					
	Во-сковыхъ обывателей	Владѣльческихъ подданныхъ	Анодворцовъ	Кресъ-ьянъ	Цыганъ	Итого
Помѣщиковъ Перекрестовыхъ деревни						
Буймеровка	—	40	—	—	—	40
Рыботинъ	—	102	—	—	—	102
Порутчика Боярскаго хутора Верхніе и Нижніе Веселовскіе	—	104	—	—	—	104
<i>Итого изъ Ахтырскаго комисарства</i>	8678	3063	—	—	5	11 746
<b>Изъ Боровскаго комисарства</b>						
Войсковая слобода Боромля, гдѣ нынѣ комисарское правленіе	2958	287	—	—	17	3262
Маіоровъ Надаржинскихъ хутора						
Фошеватой	—	43	—	—	—	43
Малиновской	—	45	—	—	—	45
деревня Лагутовка	—	175	—	—	—	175
Маіора Неплюева село Никитовка	—	380	—	—	—	380
Войсковые слободы						
Бѣлка	1351	8	—	—	—	1359
Жигайловка	1262	125	—	—	—	1387
Помѣщиковъ Якубинскихъ село Радомля	—	129	—	—	—	129
Порутчика и прапорщика Надаржинскихъ деревня Становая	—	244	—	—	—	244
Генераль-порутчика Кантемира село Криничное	—	545	—	—	—	545
Помѣщиковъ Карповыхъ село Ясенокъ хутора	—	182	—	—	—	182
Мазновой	—	47	—	—	—	47
Галоновской	—	58	—	—	—	58
Ахтырскаго Троицкаго монастыря хуторъ Боровенской	—	22	—	—	—	22
Генераль-порутчика Зорича село Буймеръ, тожъ Михайловка хуторъ Скрыговской	—	276	—	—	—	276
—	—	81	—	—	—	81
Прапорщика Суджанскаго хуторъ Лѣкарской	—	16	—	—	—	16
<i>И того изъ Боровенскаго комисарства</i>	5571	2663	—	—	17	8251//
<b>47—139 Изъ Котелевскаго комисарства</b>						
Капитанши Смаковской село Лутище	—	137	—	—	—	137
Всего изъ Ахтырской провинціи	14 249	5863	—	—	22	20 134
<b>Изъ Алешанскаго уѣзда</b>						
Городъ Алешня	—	92	451	—	—	543
Порутчика Николая и прапорщика Надаржинскихъ село Журавное	—	402	—	—	—	402
<b>Умершаго генерала-порутчика Зорича деревни</b>						
Горяистовка	—	110	12	6	—	128
Рястовая	—	196	—	—	—	196
<b>Умершаго маіора Неплюева</b>						
деревня Новопостроенная	—	39	85	—	—	124
хуторъ Курбатовской	—	15	—	—	—	15
Прапорщика Бугаевскаго Лантратовка	—	155	—	—	—	155
Генерала-аншефа и кавалера князя Меншикова деревня Золотаревка	—	194	13	—	—	207
Одноворцовъ Лапинныхъ деревня Зубовка	—	30	—	—	—	30
Ротмистра Курскаго село Комаровка	—	113	—	—	—	113
Аднадворческіе {Бабаевка	—	23	2	—	—	25
деревни {Артемовка	—	18	31	—	—	49
Помѣщика маіора Лосева село Протопоповка	—	166	—	28	—	194



Матеріали до історії складання  
описів Харківського намісництва

Ахтырской округъ	Число душъ					
	Войсковыхъ обывателей	Владѣльче- скихъ под- данныхъ	Аннотированное	Крестьянъ	Цыганъ	Итого
Помѣщиковъ, маіоровъ Надаржинскихъ деревни						
Буймеръ	—	46	—	—	—	46
Мощенка	—	68	—	—	—	68
Князя Николая Юсупова Мартыновка	—	158	—	—	—	158
<i>Итого изъ Алешанскаго уѣзда</i>	—	1825	594	34	—	2453
Изъ Волновскаго уѣзда						
Семерички разныхъ помѣщиковъ	—	359	—	6	—	365
Аннотированскіе деревни						
Печины	—	26	266	—	—	292
Ницаха	—	72	224	—	—	296
Верхолюджа	—	8	252	1	—	261
Люджа	—	4	350	—	—	354
Маіоровъ Надаржинскихъ села						
Смородина	—	187	—	—	—	187
Каменецъ	—	404	—	—	—	404
Деревня Новоселовка, Кирпиловка тожь	—	174	—	—	—	174
При мельницѣ Лагутовской	—	4	—	—	—	4
<i>Итого изъ Волновскаго уѣзда</i>	—	1238	1092	7	—	2337
Изъ Бѣлародскаго уѣзда						
Села Пархомовки, генерала-порутчика графа Подгоричани	—	—	—	11	—	11
Села Доброславовки, бунчуковаго товарища Миклашевскаго и жены его Анны	—	—	—	3	—	3
<i>Итого изъ Бѣлародскаго уѣзда</i>	—	—	—	14	—	14
<i>Всего въ Ахтырской округѣ</i>	14 249	8926	1686	55	22	24 938

Дмитре Норов

Иван Индикова//

47—140

Краснокутской округъ	Число душъ					
	Войсковыхъ обывателей	Владѣльче- скихъ поддан- ныхъ	Аннотированное	Крестьянъ	Цыганъ	Итого
Городъ Краснокутскъ	2124	114	—	—	2	2240
Къ нему приписуются						
<i>Войсковыя слободы</i>						
Колонтаевъ	1200	112	—	—	—	1312
Любавка	414	83	—	—	—	497
Мурафа	965	627	—	—	—	1592
Секретаршинъ Давыдовой и сестры ее Кигичевой	—	73	—	—	—	73
деревни Петровское и Глобовка						
Господина генераль-порутчика графа Подгоричани села						
Гуты	—	161	—	—	—	161
Пархомовка	—	768	—	—	—	768
Помѣщиковъ маіора Лесевицкаго и маіорши Зваркиной село Алексѣевское	—	536	—	—	—	536
Секундъ-маіора Войновича село Константиновка	—	367	—	—	—	367
Секундъ-маіора Лесевицкаго слобода Ковалевка	—	218	—	—	—	218

Матеріали до історії складання  
описів Харківського намісництва

Краснокутской округъ	Число душъ					Итого
	Войсковыхъ обывателей	Владѣльче- скихъ поддан- ныхъ	Аднодворцовъ	Крестьянъ	Цыганъ	
Маіорши Абазиной Шаровка	—	167	—	—	—	167
Краснокутскаго Петропавловскаго монастыря де- ревня Чернетчина	—	238	—	—	—	238
Маіора Зварикина хуторъ Василевской, Михай- ловской тожъ	—	67	—	—	—	67
Полковника Каразина деревни	—	—	—	—	—	—
Основицныя	—	194	—	—	—	194
Кручикъ	—	301	—	—	—	301
Вдовы-полковницы Боярской слобода Колонтаевская	—	145	—	—	—	145
Порутчика Григорія и сотника Ивана Боярскихъ хуторъ Колонтаевской	—	24	—	—	—	24
Прапорщика Поклонскаго хуторъ Грузчанской	—	25	—	—	—	25
<i>Итого изъ Краснокутскаго комисарства</i>	<b>4703</b>	<b>4220</b>	—	—	2	<b>8925</b>
<b>Изъ Богодуховскаго комисарства</b>						
Войсковые слободы	—	—	—	—	—	—
Губаровка	430	6	—	—	—	436
Никитовка	856	30	—	—	—	886
Городное	272	45	—	—	—	317
Козьевка	1055	28	—	—	—	1083
Разныхъ помѣщиковъ село Каплуновка	—	910	—	—	—	910
Помѣщиковъ Ограновичевъ Купьеваха	—	192	—	—	—	192
<i>Итого изъ Богодуховскаго комисарства</i>	<b>2613</b>	<b>1211</b>	—	—	—	<b>3824</b>
<b>Изъ Котелевскаго комисарства</b>						
Войсковые слободы	—	—	—	—	—	—
Котельва	4528	83	—	—	—	4611
Синолицовка	174	—	—	—	—	174
Млинки	194	—	—	—	—	194
Рублевка	1330	34	—	—	—	1364
Деревки	335	—	—	—	—	335
Лихачевка	224	25	—	—	—	249
Демьяновка	103	—	—	—	—	103//
<b>118a</b> Скелскаго монастыря хуторъ Самсоновка	—	17	—	—	—	17
Хуторъ Ахтырскаго монастыря Гнилосировской	—	20	—	—	—	20
Войскового товарища и сотника Бугаевскихъ де- ревня Пивны	—	130	—	—	—	130
Хорунжего Быковского село Бригадировка	—	123	—	—	—	123
Порутчика Бугаевского деревня Трухановка и сотнички Богаевской хуторъ Филоновской	—	58	—	—	—	58
Бунчуковаго товарища Кобелецкого село Писа- ревка	—	357	—	—	—	357
Помѣщиковъ Быковскихъ хуторъ Калантаевской и Никольской	—	169	—	—	—	169
Регистратора Ильинскаго деревня Ильинская	—	35	—	—	—	35
<i>Итого изъ Котелевскаго комисарства</i>	<b>6888</b>	<b>1051</b>	—	—	—	<b>7939</b>
<i>Всего Ахтырскаго провинціи</i>	<b>14 204</b>	<b>6482</b>	—	—	2	<b>20 688</b>
<b>Изъ Бѣлагородскаго уѣзда</b>						
Полковаго обознаго Лесевицкаго	—	—	—	3	—	3
Села Шаровки, маіора Абазы	—	—	—	6	—	6
Мѣстечка Калантаева, полковника Боярскихъ	—	—	—	5	—	5
Села Алексѣевскаго, вдовы полковницы Лесевицкой	—	—	—	10	—	10
<i>Итого изъ Бѣлагородскаго уѣзда</i>	—	—	—	24	—	24
<i>Итого въ Краснокутской округѣ</i>	<b>14 204</b>	<b>6482</b>	—	24	2	<b>20 712</b>

Дмитре Нороз

Іван Індіков//

Сумской округъ	Число душъ					
	Войсковыхъ	Владѣльче-скихъ	Анподвор-цовъ	Крестьянъ	Цыганъ	Итого
Городъ Суммы	4345	321	—	19	—	4685
Къ нему приписуются селеніи изъ						
Сумского комисарства						
Хутора Басы, иважничевской помѣщицы Захар-жевской	—	156	—	—	—	156
Полковника Кондратьева села						
Старое	—	618	—	—	—	618
Низъ	—	402	—	—	—	402
Степановка	—	559	—	—	—	559
Терешковка съ хуторомъ Степцем	—	558	—	—	—	558
деревни						
Пушкаревка	—	227	—	—	—	227
Барановка	—	50	—	—	—	50
Малая Сироватка	—	146	—	—	—	146
хуторъ Дѣхтяря	—	33	—	—	—	33
Полковницы Яновой село Шпилевка	—	225	—	—	—	225
Хутора Погребновской и Лысогородской	—	28	—	—	—	28
Хуторъ Сушиловской, помѣщиковъ Кондратьевыхъ	—	51	—	—	—	51
Село Ильмы, прапорщицы Челъевой	—	128	—	—	—	128
Хутора Ильмовскіе, протопопа Славинского и священника Шіановского	—	8	—	—	—	8
Деревня Грицаковка, подпорутчика Карпова	—	158	—	—	—	158
Село Подлѣсновка, помѣщиковъ Подлѣсныхъ	—	371	—	—	—	371
Сумского монастыря хуторъ Ильмовской	—	18	—	—	—	18
Село Чернетчина	—	548	—	—	—	548
Хуторъ Левченковъ, священника Рудяковского	—	24	—	—	—	24
Село Рогозное, генеральши Аршеневской	—	181	—	17	—	198
Помѣщиковъ Савичевыхъ села						
Бѣловодъ	—	1183	—	3	—	1186
Писаревка	—	409	34	—	—	443
деревня Алексѣевка	—	397	—	—	—	397
хутора						
Алтуховской	—	34	—	—	—	34
Комышанка	—	12	—	—	—	12
Даченковской и Ильмовской	—	28	—	—	—	28
Хуторъ Рогозной, прапорщицы Ивановой	—	16	—	—	—	16
Село Кровное, помѣщика Лизогуба	—	371	—	—	—	371
Помѣщика лейбъ-гвардіи карнета Кондратьева						
села						
Бобрискъ	—	414	—	—	—	414
Васильевка	—	151	—	—	—	151
Хотѣнь	—	1181	—	—	—	1181//
деревни						
Пещаная	—	301	—	—	—	301
Гребениковка	—	299	—	—	—	299
Малой Бобрискъ	—	364	—	—	—	364
хутора						
Мороча	—	8	—	—	—	8
Иволжинъ	—	63	—	—	—	63
Радковщинъ	—	30	—	—	—	30
Винокурной заводъ	—	28	—	—	—	28
Помѣщицы Лизогубовой деревня Руднева	—	253	—	—	—	253
Въ пасѣкахъ близъ оной деревни	—	10	—	—	—	10
Деревня Кривуля, капитана Антонова	—	70	—	—	—	70
Хуторъ Кіенница, подпрапорного Антонова	—	9	—	—	—	9
Войсковые селеніи						
Стецовка	1206	103	—	—	—	1309
Высшая Сироватка	1150	144	—	—	—	1294
Нижняя Сироватка	2072	5	—	—	—	2077
Хуторъ Гончаровка, подпрапорного Бѣлопольского	—	13	—	—	—	13

Сумской округъ	Число душъ					Итого
	Войсковыхъ	Владельческихъ	Анновцовъ	Крестьянъ	Цыганъ	
Слобода Лука, разныхъ владельцев	—	273	—	—	—	273
Село Токаръ, разныхъ помѣщиковъ	—	275	—	1	—	276
Порутчика Кардашевского хутора	—	—	—	—	—	—
Василевщинъ	—	49	—	—	—	49
на речкѣ Теменкѣ	—	20	—	—	—	20
Помѣщиковъ Адферовыхъ, село Бездрикъ хутора	—	81	—	—	—	81
Стребулковщинъ	—	1	—	—	—	1
на речкѣ Сумѣ	—	93	—	—	—	93
Ротмистрши Власовской хуторъ Михайловской	—	12	—	—	—	12
Деревня Катериновка, она жъ Думовка	—	64	—	—	—	64
Хуторъ Бобрискъ, капитана Кондратьева	—	5	—	—	—	5
Деревня Жельзнякъ, разныхъ владельцев	—	181	—	—	—	181
Деревня Поповка, сумской Соборной церкви	—	133	—	—	—	133
Слобода Юсуповка, князя Юсупова	—	100	—	—	—	100
Хуторъ помѣщика Копѣнчикова	—	9	—	—	—	9
Хуторъ Зеленая Роща, вахмистра Санжаровского	—	29	—	—	—	29
На Верхосулкѣ	—	7	—	—	—	7
Хуторъ Куминъ, сотника Косовцова	—	23	—	—	—	23
Въ хуторахъ на Пруткѣ, владельцев Крамаренкова, Савицкого и Гордиенкова	—	10	—	—	—	10
Хуторъ Жадановщина, помѣщика Даценка	—	6	—	—	—	6//
Хуторъ Косовцовщина, помѣщиковъ Косовцовыхъ	—	28	—	—	—	28
Хуторъ Оробановской и Васильковской, сенатского оберъ-секретаря Крамаренкова	—	26	—	20	—	46
Хуторъ на дальныхъ Ильмахъ, регистратора Надточіева	—	19	—	—	—	19
Хуторъ Кабуневской, порутчика Шапошникова	—	7	—	—	—	7
Хуторъ Визировщина, канцеляриста Величкова	—	6	—	—	—	6
Хуторъ Парное, порутчика Филерса	—	26	—	2	—	28
Хуторъ надъ речкою Попадьею, порутчика Вартановского	—	4	—	—	—	4
Хуторъ Пушкаревъ Яръ, вахмистра Линтварева	—	12	—	—	—	12
Хуторъ Синякъ, карнета Салдера	—	5	—	—	—	5
Хутора Александровской и Поповской, сотниковъ Невлеваилофицкого <sup>1</sup>	—	10	—	—	—	10
Хуторъ въ вершине рѣчки Колядки, депутата Перекрестова	—	10	—	—	—	10
Хуторъ Кровней, секретаря Петра и коллежского регистратора Василия Лесевичевыхъ	—	39	—	—	—	39
Хуторъ Васюковской, регистратора Шекина-Кротова	—	9	—	—	—	9
Въ подварку Пришибскомъ квартирмистра Копенчинова и коллежского регистратора Крамарева	—	17	—	—	—	17
Хуторъ Коновщина, порутчика Ковалевского, Его сіятельства князя Голицина	—	36	—	—	—	36
село Битица хутора	—	618	—	—	—	618
Порозской	—	29	—	—	—	29
Локоной	—	53	—	—	—	53
Помѣщиковъ Дубянскихъ Новая Съчь	—	103	—	—	—	103
Деревня Николаевка съ хуторами, помѣщицы Варвары Тимченковой	—	220	—	—	—	220
Хутора на Ольшанке, обывателя Степана Линтварева	—	23	—	—	—	23
Ведмедовщинъ, сотника Федора Данилова	—	2	—	—	—	2
Голой Долины, регистраторши Пелагии Копенчиковой	—	8	—	—	—	8
Лободиномъ, полковника Романова	—	3	—	—	—	3
На речке Житіе, регистратора Линтварева	—	24	—	—	—	24//

<sup>1</sup> Так у тексті.

Сумской округъ	Число душъ					
	Войсковыхъ	Владѣльческихъ	Однодворцовъ	Крестьянъ	Цыганъ	Итого
Цымбаловомъ, коллежского регистратора Слюсаревского	—	8	—	—	—	8
На Ильмахъ, канцеляриста Ключникова	—	2	—	—	—	2
Алтуховскомъ, что на речкѣ Хомутиѣ и Степкѣ, канцеляриста Христенкова	—	14	—	—	—	14
Въ лугъ за Барановскою, секретаря Надточіева Деревни	—	4	—	—	—	4
Ивановкѣ, полковника Лялина	—	20	—	—	—	20
Масловкѣ, поручика Маслова	—	43	—	—	—	43
<i>Итого изъ Сумского камисарства</i>	8773	13 505	—	96	—	22 374
<i>Изъ Бѣлопольского камисарства</i>						
Полковника Кондратьева села						
Вири	—	1187	—	15	—	1202
Николаевка	—	275	—	—	—	275
Ульяновка	—	736	—	—	3	739
<i>Итого изъ Бѣлопольскаго камисарства</i>	—	2198	—	15	3	2216
<i>Изъ Миропольского камисарства</i>						
Казенная слобода Салевторовка	525	111	—	—	—	636
Того ж камисарства Краснопольского уѣзду хуторъ Павловской сотника Иевлева	—	13	—	—	—	13
Деревня Гречаниковка, разныхъ владельцев	—	40	—	—	—	40
Деревня Глибная, подпоручика Квѣтки	—	448	—	—	—	448
<i>Итого съ Краснопольского уѣзду</i>	—	501	—	—	—	501
<i>Всего изъ Сумской провинціи</i>	9298	16 115	—	111	3	25 527
<i>Всего въ Сумской округѣ</i>	9298	16 115	—	111	3	25 527

Дмитрѣ Норов

Индиков//

Миропольской округъ	Число душъ						
	Войсковыхъ обывателей	Владѣльческихъ подданныхъ	Купечества	Однодворцовъ	Крестьянъ	Цыганъ	Итого
Городъ Мирополье	2566	98	—	—	—	77	2741
Къ нему приписуются селеніи изъ Миропольскаго комисарства							
Войсковые слободы							
Великая Рыбица	366	116	—	—	—	—	482
Малая Рыбица	284	12	—	—	—	—	296
Владѣльческіе							
Графини фон Волкоштейной деревня Грязная хутора	—	151	—	—	—	—	151
Зачерствой	—	16	—	—	—	—	16
Неродовской	—	28	—	—	—	—	28
Деревня Милаева, сотника Богасево-каго	—	81	—	—	—	—	81



Матеріали до історії складання  
описів Харківського намісництва

Миропольской округъ	Число душъ						
	Войсковыхъ обывателей	Владѣльче- скихъ под- данныхъ	Купечества	Однодвор- цовъ	Крестьянъ	Цыганъ	Итого
Село Кондратовка, разныхъ владѣль- цовъ	—	433	—	—	—	—	433
Хуторъ Васильевской, маіорши Бо- ровой	—	17	—	—	—	—	17
Порутчика Романова	—	—	—	—	—	—	—
село Гаптаровка	—	263	—	—	—	—	263
деревня Романовка	—	209	—	—	—	—	209
хуторъ Гнилицкой	—	5	—	—	—	—	5
Деревня Забужевка, князя Шахов- скаго	—	126	—	—	—	—	126
Деревня Демидовка, коллежскаго комисара Подольскаго	—	140	—	—	—	—	140
Деревня Поповка, разныхъ владѣль- цовъ	—	118	—	—	—	—	118
Деревня Приколь, разныхъ владѣль- цовъ	—	163	—	—	10	—	173
Деревня Петрушевка, она жъ Кри- ничная, разныхъ владѣльцовъ	—	293	—	—	—	—	293
Деревня Грязная, разныхъ владѣль- цовъ	—	194	—	—	—	—	194
Село Ситное, разныхъ владѣльцовъ	—	400	—	—	—	—	400
Село Криничное, разныхъ владѣль- цовъ	—	147	—	—	—	—	147
Деревня Гнилица, разныхъ владѣль- цовъ	—	181	—	—	—	—	181
Хутора Гнилицкіе, лейбгвардіи карнета Кондратьева	—	49	—	—	—	—	49
Миропольскаго монастыря деревня Горналь	—	160	—	—	—	—	160
При мельницѣ Поплевской	—	13	—	—	—	—	13
Хутора	—	—	—	—	—	—	—
Чепелевский	—	7	—	—	—	—	7
Ивашковский	—	40	—	—	—	—	40
Хуторъ Оселской, коллежской ко- мисарши Подольской	—	12	—	—	—	—	12
Въ селѣ Боркахъ	—	12	—	—	—	—	12
Въ селѣ Плеховѣ	—	18	—	—	—	—	18//
Въ селѣ Вышневи	—	10	—	—	—	—	10
<i>Итого изъ Миропольскаго комисарства</i>	3216	3511	—	—	10	77	6814
Того жъ комисарства							
Краснопольскаго уѣзда							
Войсковые селеніи							
Краснополье	1209	77	—	—	3	—	1289
Тимофѣвка	415	61	—	—	3	—	479
Осоевка	427	154	—	—	—	—	581
Село Турье, разныхъ владѣльцовъ	—	225	—	—	—	—	225
Село Угроды, разныхъ владѣльцовъ	—	209	—	—	9	—	218
Хуторъ Наумовской, помѣщика Апо- стола Кегича	—	19	—	—	—	—	19
Дворянина Мины Лазарева села							
Красная Яруга	—	549	—	—	—	—	549
Илюкъ съ хуторомъ	—	499	—	—	—	—	499
Сумскаго Успенскаго монастыря							
деревня Чернетчина	—	77	—	—	—	—	77
хутора							
Краснопольской	—	86	—	—	—	—	86
Просѣковской	—	3	—	—	—	—	3
Яровской, канцеляриста Галяницкаго	—	8	—	—	—	—	8

Миропольской округъ	Число душъ						Итого
	Войсковыхъ обывателей	Владѣльче- скихъ под- данныхъ	Купечества	Однодвор- цовъ	Крестьянъ	Цыганъ	
Порутчика Ямпольскаго деревни							
Веселая	—	60	—	—	—	—	60
Михайловка	—	120	—	—	—	—	120
Хуторъ Веселовской и Струповской	—	70	—	—	—	—	70
Хуторъ Зарудковской, прапорщика Нар- дашева	—	64	—	—	—	—	64
Село Успенское, оно жъ Ефремовка, статской совѣтницы Полозовой	—	211	—	—	43	—	254
Хуторъ Хмелевской	—	60	—	—	—	—	60
Хуторъ Стрибульковщина, бунчуковаго товарища Борозны	—	19	—	—	—	—	19
Хуторъ на рѣчкѣ Кривой, сотника Кра- марева	—	3	—	—	—	—	3
Хуторъ комисарши Подольской	—	11	—	—	—	—	11
Село Боровенька, она жъ Видневка, по- рутчика Романова	—	157	—	—	1	—	158
Лейбгвардіи корнета Кондратьева де- ревня Боровенька, она жъ Новопо- строенная	—	81	—	—	—	—	81
Деревня Корчаковка	—	18	—	—	—	—	18
Село Злодѣвка, разныхъ владѣльцовъ	—	296	—	—	25	—	321
Маіора Заруднаго села							
Закобылье	—	279	—	—	—	—	279
Грязное	—	151	—	—	—	—	151
Въ селѣ Колотиловкѣ священника Анд- рѣвскаго	—	5	—	—	—	—	5
Хутора Таратуговскіе							
1-й коллежскаго регистратора То- мошевскаго	—	48	—	—	—	—	48
2-й попа Томашевскаго	—	9	—	—	—	—	9//
47—147 Слобода Александровка, маіора Анненкова	—	137	—	—	—	—	137
Хуторъ Смородиной, полковника Конд- ратьева	—	32	—	—	—	—	32
Хуторъ Николщина, Сумской Никола- евской церкви	—	3	—	—	—	—	3
Хуторъ Волконской, сотнички Медяни- ковой	—	4	—	—	—	—	4
<i>Итого Миропольскаго камисарства Крас- нопольскаго уѣзда</i>	2051	3805	—	—	84	—	5940
<b>Изъ Сумскаго камисарства</b>							
Князя Голицина слободы							
Юнаковка	—	3139	—	—	74	—	3213
Могрица	—	791	—	—	—	—	791
Помѣщиковъ Дубянскихъ села							
Локня	—	332	—	—	8	—	340
Басовка	—	510	—	—	8	—	518
хуторъ Новенькой	—	5	—	—	—	—	5
Деревня Софѣвка, сотника Подольскаго	—	19	—	—	—	—	19
Деревня Варваровка, порутчика Тим- ченкова	—	5	—	—	—	—	5
Хуторъ Поповка, маіора Аннекова	—	27	—	—	—	—	27
<i>Итого изъ Сумскаго камисарства</i>	—	4828	—	—	90	—	4918
<i>Всего изъ Сумской провинціи</i>	5267	12 144	—	—	184	77	17 672
<b>Изъ Хотмышскаго уѣзда</b>							
Село Теревренная, Обуховка тожъ	—	20	—	236	7	—	263
Слобода Колотиловка, вѣдомства колле- ги экономів	—	422	—	—	—	—	422

Матеріали до історії складання  
описів Харківського намісництва

Миропольский округъ	Число душъ						
	Войсковыхъ обывателей	Владельчес- кихъ поддан- ныхъ	Купечества	Однодвор- цовъ	Крестьянъ	Цыганъ	Итого
Деревня Почаева, Кумина тожь	—	1	—	289	—	—	290
Село Вязовое	—	379	—	—	—	—	379
Село Веденское	—	1	—	247	—	—	248
Слобода Репяховка, вѣдомства коллегіи экономіи	—	203	—	—	—	—	203
Деревня Березовая съ слободою Бере- зовкою	—	308	—	299	—	—	607
Деревня Корова, Дронова тожь	—	—	—	117	—	—	117
<i>Итого изъ Хотмышскаго уѣзда</i>	—	1334	—	1188	7	—	2529
<i>Изъ Путивльскаго уѣзда</i>							
Деревня Васильевка, разныхъ помѣщи- ковъ	—	34	—	—	—	—	34
Ее светлости принцессы фон Голштен- бекъ село Груновка	—	53	—	—	79	—	132
Хуторъ Бариловской	—	19	—	—	—	—	19
Деревня Апанасовка	—	356	—	—	—	—	356
Деревня Гавришевка, Сѣнная тожь	—	119	—	—	—	—	119
Деревня Бляховка, адъютанта Воропа- нова	—	31	—	—	13	—	44
<i>Итого изъ Путивльскаго уѣзда</i>	—	612	—	—	92	—	704
<i>Изъ Миропольскаго уѣзда</i>							
Въ Мирополье	—	—	—	8	32	—	40
Въ деревнѣ Криничномъ	—	—	—	28	13	—	41
Село Кондратовка	—	—	—	—	13	—	13//
Порутчика Романова в селѣ Гаптаровкѣ	—	—	—	—	24	—	24
въ деревнѣ Романовкѣ	—	—	—	—	16	—	16
Въ деревнѣ Забужевкѣ, князя Шахов- скаго	—	—	—	—	101	—	101
Въ деревнѣ Демидовкѣ, коллежскаго комисара Подольскаго	—	—	—	—	6	—	6
Въ казенной слободѣ Великой Рыбицѣ	—	—	—	—	50	—	50
Въ деревнѣ Грязной, Графовкѣ тожь, полковницы фон Волкоштейной	—	—	—	—	14	—	14
Въ казенной слободѣ Осоевкѣ	—	—	—	1	6	—	7
Въ аднодворческихъ деревнѣ Спальной	—	—	—	104	27	—	131
селѣ Боркахъ	—	—	—	246	24	—	270
<i>Итого изъ Миропольскаго уѣзда</i>	—	8	—	754	382	—	1144
Счисляющихся по Бѣлгородской губер- ніи Миропольскаго уѣзда крестьянъ сто сорокъ пять душъ, чьихъ же они помѣ- щиковъ отъ господина бѣлгородска- го губернатора требуется вѣдомость	—	—	—	—	145	—	145
Счисляющихся по городу Суджѣ по пла- тъжу подушнаго оклада, а живущихъ въ городахъ и селеніяхъ Слободской губерніи крестьянъ триста четырнад- цать, чьихъ же они именно помѣщи- ковъ отъ господина бѣлгородскаго губернатора требуется вѣдомость	—	—	—	—	314	—	314
Изъ Бѣлгородскаго уѣзду въ селѣ Красной Яругѣ	—	—	—	—	57	—	57
<i>Всего въ Миропольской округѣ</i>	5267	14 098	—	1942	1181	77	22 565
Дмитрѣ Нороа							

Индиков//

Бѣлопольской округъ	Число душъ					Итого
	Войсковыхъ обывателей	Владѣльческихъ подданныхъ	Однодворцовъ	Крестьянъ	Цыганъ	
Городъ Бѣлополье Къ нему приписуются селеніи изъ	4015	155	—	—	—	4170
<b>Бѣлопольскаго комисарства</b>						
Казенныя селеніи						
Прорубь	817	9	—	—	1	827
Климовка	661	20	—	—	5	686
Ворожба	1202	116	—	—	—	1318
Рѣчки	1478	21	—	—	—	1499
Маіора Яцина деревня Крижикъ	—	126	—	—	—	126
Маіора Варавкина хуторъ Саханевщина	—	44	—	—	—	44
Порутчицы Куколевой-Яснопольской село Искрицковщина деревни	—	197	—	—	—	197
Вороновка	—	39	—	—	—	39
Великой Степь	—	88	—	—	—	88
хутора						
Максимовщина, Исаевщина тожь	—	187	—	—	—	187
Савчуковщина	—	4	—	—	—	4
Капитана Петра Куколя-Яснопольскаго деревни						
Куяновка	—	459	—	—	—	459
Волфинская	—	113	—	—	—	113
Новопетровская	—	161	—	—	—	161
хуторъ Мороча	—	41	—	—	—	41
Полковника Кондратьева село Степановское	—	21	—	—	—	21
Лейб-гвардіи карнета Кондратьева село Яструбенное деревня Павловка	—	1079	—	—	—	1079
Деревня Горбаневщина, маіорши Титовой	—	974	—	—	—	974
Деревня Горбаневщина, маіорши Титовой	—	43	—	—	—	43
Полковника Селецкаго и помѣщиковъ Федоровыхъ село Павловка	—	291	—	—	—	291
Деревня Летучевка, маіора Яцина	—	2	—	—	—	2
Хуторъ Столовниковской, регистратора Воронки	—	15	—	—	—	15
Канцеляриста Краснянскаго хуторъ Опанасовской	—	2	—	—	—	2
Бунчуковаго товарища Миклашевскаго хуторы						
Аннинской	—	181	—	—	—	181
Щигловой	—	12	—	—	—	12
Капитана Канивцова слобода Капитановка	—	127	—	—	—	127
Капитана Фрола Багрѣва хуторъ Василевщина	—	54	—	—	—	54
Хуторъ маіора Бердина Волжиной	—	5	—	—	—	5
<i>Итого изъ Бѣлопольскаго комисарства</i>	8173	4586	—	—	6	12 765
<b>Изъ Путивльскаго уѣзда</b>						
Село Каришь, Путивльской суконной фабрики	—	461	1	—	3	465
Однодворческа деревня Панкратовка	—	—	28	—	—	28
Волфинской овчарной заводъ, Путивльской фабрики	—	21	—	—	—	21//
47—150 Деревня Поповъ Лежичъ, вѣдомства Государственной коллегіи экономіи	—	164	—	—	—	164
Село Коровековка, разныхъ владѣльцовъ	—	511	28	34	—	573
Село Званое, Путивльской фабрики и князя Трубецкаго	—	720	—	—	—	720
Село Теткино	—	592	—	4	—	596
Деревня Заболотовка, Путивльской фабрики	—	206	—	—	—	206
Село Бочечки, разныхъ владѣльцовъ	—	808	—	—	—	808
Въ слободѣ Юрасовкѣ, помѣщика Юрасова	—	—	—	8	—	8
Село Бошевка, разныхъ владѣльцовъ	—	219	—	—	—	219
Село Кобылки	—	657	4	73	—	734
Село Глушково	—	1469	8	176	—	1653

Матеріали до історії складання  
описів Харківського намісництва

Бѣлопольской округѣ	Число душъ					Итого
	Войсковыхъ обывателей	Владѣльче- скихъ под- данныхъ	Одновор- цовъ	Крестьянъ	Цыганъ	
Село Веселое, разныхъ владѣльцовъ	—	600	—	—	—	600
Село Сухиновка	—	577	—	—	3	580
Деревня Худяковка	—	131	—	—	—	131
Деревня Вышневка	—	194	—	—	—	194
Деревня Козиревка	—	100	—	—	—	100
Село Кульбаки	—	622	—	—	—	622
Кульбацкой овчарной заводъ	—	23	—	—	—	23
Деревня Михайловка	—	186	—	—	—	186
Кириловка	—	363	—	—	—	363
Духановка	—	348	59	35	—	442
Деревня Нечаевка	—	116	—	52	—	168
Деревня Можича	—	308	—	—	—	308
Слобода Череповка, Терновка тожъ	—	619	—	—	—	619
Село Любимовка	—	451	—	—	8	459
Село Снагость	—	1168	7	366	8	1549
<i>Итого изъ Путивльскаго уѣзда</i>	—	11 634	135	748	22	12 539
<i>Всего въ Бѣлопольской округѣ</i>	8173	16 220	135	748	28	25 304

Дмитре Норое

Іван Індіков//

47—151

Лебединская округа	Число душъ					Итого
	Войсковыхъ обывателей	Владѣльче- скихъ поддан- ныхъ	Адновор- цовъ	Крестьянъ	Цыганъ	
Городъ Лебединъ, в немъ К нему приписуются изъ	3750	135	—	—	3	3888
<b>Лебединскаго комисарства</b>						
<b>Войсковые селеніи</b>						
Черленое	375	136	—	—	—	511
Курганъ	353	63	—	—	—	416
Озакъ	250	166	—	—	—	416
Бережки зъ деревнею Токари	194	9	—	—	—	203
Селище	40	38	—	—	—	78
Будилки съ хуторами	435	122	—	—	—	557
Рябушки съ хуторами	750	66	—	—	—	816
Бышкинъ съ хуторами	677	65	—	—	—	742
<b>Владѣльческіе</b>						
Секретарши Кучериновой хуторъ Гудимовщина	—	19	—	—	—	19
Сотнички Красовской хуторъ Хомеровской	—	2	—	—	—	2
Село Грунь	—	219	—	—	—	219
Село Кудиновка, разныхъ владѣльцовъ	—	148	—	—	—	148
Бригадира Коробовскаго и Марфы Полуботковой деревни Катериновка, Гуть и хуторъ Новой	—	199	—	—	—	199
Его жъ Коробовскаго и маіора Миклашевскаго хуторъ Андреевской	—	24	—	—	—	24
Порутчика Красовскаго деревня Куличка, хутора Тимофьевской, Караванъ и Сряковщинъ	—	85	—	—	—	85
Село Пъщаное, маіора Миклашевскаго	—	3	—	—	—	3

Матеріали до історії складання  
описів Харківського намісництва

Лебединская округа	Число душъ					
	Воисковыхъ обывателей	Владѣльче- скихъ поддан- ныхъ	Аннотвор- цовъ	Крестьянъ	Цыганъ	Итого
Хуторъ Костевалесу, протопопши Джунковской	—	7	—	—	—	7
Село Будилка, коллежскаго регистратора Илья- шенкова и писаря Соловьева	—	26	—	—	—	26
Въ хуторъ Супруновскомъ сержантовъ Алфери- выхъ	—	19	—	—	—	19
Бригадира Коробовскаго село Михайловка	—	733	—	4	—	737
Село Васильевка, разныхъ помѣщиковъ	—	453	—	—	—	453
Село Малой Исторопецъ, полковника Кондратье- ва	—	238	—	—	—	238
Квартермистра Степанова хуторъ Семиратовщина	—	16	—	—	—	16
Въ хуторъ Тригубовскомъ и Рябушкахъ сотни- ки Красовской	—	17	—	—	—	17
<i>Итого изъ Лебединскаго камисарства</i>	6824	3008	—	4	3	9839//
<b>47—152</b> Изъ Мижирецкаго камисарства						
Слобода Мижиричъ	3187	202	—	—	—	3389
Село Васильевка, тожъ Галановка, полковника Романова	—	50	—	—	—	50
Маюра Яцина слобода Ивановъ	—	31	—	—	—	31
Хуторъ Ключинской, помѣщика Ключинскаго	—	49	—	—	—	49
Полковника Романова хуторъ Могилясовка	—	57	—	—	—	57
Хутора						
Прапорщика Шапочникова на рѣчкѣ Грунѣ	—	21	—	—	—	21
Сотника Селеховскаго Филоновскомъ	—	9	—	—	—	9
Михайловскаго Предтеченскаго монастыря	—	44	—	—	—	44
Протопопа Кремловскаго на Грунской Балкѣ	—	8	—	—	—	8
Полковницы Захаржевской на рѣчкѣ Грунѣ	—	48	—	—	—	48
Сотника Селеховскаго Кучеревской	—	10	—	—	—	10
Регистратора Рубанова Великородовской	—	12	—	—	—	12
Сотника Романова Гутнинской и Шнурской съ протчими	—	27	—	—	—	27
Хуторъ Глушенка, тожъ Хмелевой, регистра- тора Ильюшенкова и сержанта Соловьева	—	42	—	—	—	42
<i>Итого изъ Мижирецкаго комисарства</i>	3187	610	—	—	—	3797
Изъ Сумскаго комисарства						
Казенная слобода Ворожба Сумская	1751	129	—	7	—	1888
Деревня Даценковка капитана Елютина	—	67	—	—	—	67
Хутора Лифовщинъ и Стежковщинъ асаула Алфе- рова	—	83	—	—	—	83
Село Великой Исторопецъ разныхъ владѣльцовъ	—	862	—	—	—	862
<i>Итого изъ Сумскаго камисарства</i>	1751	1141	—	7	—	2899
<i>Всего Сумской провинци</i>	11 762	4759	—	11	3	16 535
Изъ Алешанскаго уѣзда						
Слобода Чупаховка, разныхъ помѣщиковъ	—	900	—	145	—	1045
Разныхъ помѣщиковъ Поповка	—	124	—	—	—	124//
Однотворческое село Воздвиженское	—	57	46	—	—	103
Порутчика Кондратьева деревня Олшанка	—	128	—	—	—	128
Однотворческіе деревня Мордвиновка	—	94	50	—	—	144
Слобода Грунка, Синовиня тожъ	—	240	—	—	—	240
<i>Итого изъ Олшанскаго уѣзда</i>	—	1543	96	145	—	1784
Изъ Путивльскаго уѣзда						
Пригородокъ Каменской	37	297	172	12	—	518
Село Бобрикъ, разныхъ владѣльцовъ	—	368	69	2	—	439



Лебединская округа	Число душъ					
	Войсковыхъ обывателей	Владѣльче- скихъ поддан- ныхъ	Аднодворцовъ	Крестьянъ	Цыганъ	Итого
Село Влесковка, разныхъ владѣльцовъ	—	214	23	19	—	256
Слобода Буровка, помѣщиковъ Буровыхъ	—	65	—	11	—	76
Деревня Лихановка	—	8	2	—	—	10
Село Боровенька, разныхъ владѣльцовъ	—	266	7	49	—	322
Хуторъ Городище, помѣщицы Исаковой	—	41	—	—	—	41
Въ слободѣ Черленомъ	—	90	22	6	—	118
Село Боброво, разныхъ помѣщиковъ	—	346	1	1	—	348
Слобода Новотроицкое	—	215	—	—	—	215
Село Пристайлово, однодворческое	—	298	61	—	—	359
Слобода Семионовка, майора Петра Деханова	—	69	—	—	—	69
Хуторъ Чернецкой, статского совѣтника Неплюева	—	2	—	—	—	2
<i>Итого изъ Путивльскаго уѣзда</i>	37	2279	357	100	—	2773
Изъ Ахтырскаго комисарства						
Деревня Рубановка, майора Неплюева	—	89	—	—	—	89
Хуторъ Петровской, бригадирши Капнистовой	—	27	—	—	—	27
<i>Итого изъ Ахтырскаго комисарства</i>	—	116	—	—	—	116
<i>Всего въ Лебединской округѣ</i>	11 797	8697	453	256	3	21 208
Дмитре Норое						

Индиков//

47—154

Недригайловской округъ	Число душъ					
	Войсковыхъ обывателей	Владѣльче- скихъ поддан- ныхъ	Аднодворцовъ	Крестьянъ	Цыганъ	Итого
Городъ Недригайловъ	1475	2	167	—	—	1644
Къ нему приписуются селеніи						
Изъ Путивльскаго уѣзду						
Слобода Городище, княгини Щербатовой и капитанши Сафоновой	—	177	—	—	—	177
Слобода Терны, разныхъ владѣльцовъ	—	3263	—	55	6	3324
Майора Вошинина слободы						
Васильевка, Орловка тожъ	—	140	—	—	—	140
Дмитриевка	—	105	—	—	—	105
Слобода Суховерховка, помѣщицъ Мамоновой и Сафоновой	—	104	—	—	—	104
Село Вязовое, разныхъ владѣльцовъ	—	732	—	93	—	825
Слобода, что близъ Козацкаго, майора Яцина	—	153	—	—	—	153
Село Козацкое, разныхъ владѣльцовъ	—	1173	—	51	—	1224
Слобода Салтыковка, помѣщика Салтыкова	—	109	—	—	—	109
Хуторъ Черепова	—	46	—	—	—	46
Село Череповка	—	142	—	—	—	142
Слобода Новая Сагоревка, майора Неплюева и помѣщика Сагорѣва	—	119	—	3	—	122
Слобода Старая Сагоревка	—	108	—	—	—	108
Село Алексѣевка, она жъ и Александровка, еѣ свѣтлости принцессы фон Волкоштейновой	—	121	3	30	—	154

Недригайловской округъ	Число душъ					Итого
	Войсковыхъ обывателей	Владѣльч- скихъ под- данныхъ	Аннотир- цовъ	Крестьянъ	Цыганъ	
Прапорщика Черепова слободы						
Новые Пруды	—	15	—	—	—	15
Землянка, Карсановка тожъ	—	512	—	—	—	512
село Груское	—	407	—	11	—	418
Майора	—	218	—	—	—	218
Неплюева	—	1105	—	—	—	1105
слободы						
{Малая Неплюевка						
{Большая Неплюевка, она жъ						
{Успенская						
Село Троецкая, Жуковка тожъ, разныхъ владѣль- цовъ	—	267	—	—	—	267
Село Поповка, разныхъ владѣльцовъ	—	896	—	—	—	896
Слобода Бобринь, разныхъ владѣльцовъ	—	333	—	—	—	333
Слобода Бежинская, разныхъ владѣльцовъ	—	500	—	—	—	500
<i>Итого изъ Путивльскаго уѣзду съ Недригайлов- скими</i>	1475	10 747	170	243	6	12 641
Сверхъ того показано числящихся по городу Путивлю, а жительствующихъ въ Слободской губерніи владѣльческихъ крестьянъ 203, чьихъ же они помѣщиковъ отъ гдна Бѣлародскаго губернатора требуетца именная вѣдомость	—	—	—	203	—	203//
<b>47—155 Сумской провинціи</b>						
<b>Изъ Сумскаго камисарства</b>						
Будки	—	515	—	—	—	515
<b>Изъ Мижигирицкаго камисарст- ва</b>						
<i>Казенные селеніи</i>						
Ольшана	1578	94	—	—	19	1691
Деркачовка	638	77	—	—	—	715
Владѣльческіе						
Село Марковка съ хуторомъ Печинскимъ	—	824	—	—	—	824
Лейбъ-гвардіи карнѣта Кондратьева село Ниж- няя Верхосулка	—	585	—	—	—	585
Майора Яцина село Луциковка	—	464	—	—	—	464
деревня Грамина	—	243	—	—	—	243
Калиновъ Кустъ	—	163	—	—	—	163
Деревня Пески, разныхъ владѣльцовъ	—	81	—	—	—	81
Хуторъ помѣщика Копейчика Кисловской	—	7	—	—	—	7
Полковника Кондратьева Высшая Верхосулка	—	502	—	—	—	502
Село Толстой Лугъ, сотника Романова	—	682	—	—	—	682
Село Голубовка, помѣщицы Рубановой	—	218	—	—	—	218
Деревня Рубановка, она жъ и Мироновское	—	39	—	—	—	39
Деревня Спокіевка	—	130	—	—	—	130
Село Штеповка, разныхъ владѣльцовъ	—	662	—	—	—	662
Хуторъ капрала Штепова на рѣчкѣ Сумѣ	—	19	—	—	—	19
Полковника Романова село Гринцева	—	346	—	—	—	346
Деревня Протопоповщина	—	98	—	—	—	98
Капитана Пустовойтова деревня Козельная и хутора Мелешковщина и Голубовщина	—	216	—	—	—	216
<i>Итого изъ Мижигирицкаго камисарства</i>	2216	5450	—	—	19	7685
<i>Всего изъ Сумской провинціи</i>	2216	5965	—	—	19	8200
<i>Всего въ Недригайловской округѣ</i>	3691	16 712	170	446	25	21 044

Дмитре Норов

Иван Индиков//

Хотмижская округа	Число душъ							
	Войсковыхъ	Владѣльческихъ		Экономическихъ		Однодвор- цовъ	Цыганъ	Итого
		Крестьянъ	Черкасъ	Крестьянъ	Черкасъ			
Городъ Хотмижскъ, гдѣ ннѣ воеводское прав- леніе	—	—	—	—	—	—	—	—
В немъ съ слободами Стрелецкою, Пушкар- ною и Козацкою	—	36	32	—	—	581	—	639
Къ нему приписуются изъ								
<b>Хотмижского уѣзду</b>								
Село Борисовка	—	1	4424	—	—	—	4	4429
Деревня Поваляевка	—	22	18	—	—	—	—	40
Деревня Ломная, Ведлинка тожъ	—	—	7	—	—	147	—	154
Деревня Мощенская, Середняя тожъ	—	3	26	—	—	244	—	273
Село Ракитная	—	—	1385	—	—	1	6	1392
Деревня Санкова, Коровина тожъ съ слободками Петровкою и Мячковою	—	22	193	—	—	88	—	303
Хуторъ Пристенской	—	9	17	—	—	—	—	26
Слобода Покровка, экономическая	—	—	—	—	196	—	—	196
Село Никицкое, Тростянецъ тожъ	—	1	16	—	—	259	—	276
Деревня Козачья Лисичка	—	13	—	—	—	401	—	414
Слобода Ивановская	—	—	360	—	—	—	—	360
Село Дорогощъ, Комышина тожъ	—	11	58	—	—	263	—	332
Деревня Видлинка	—	—	403	—	—	—	—	403
Слобода Лисича	—	—	512	—	—	—	—	512
В Большой Лисичѣ	—	—	—	—	—	2	—	2
Село Покровское, Салдатское тожъ	—	3	15	—	—	372	—	390
Деревня Обычояя, Куликовка тожъ	—	8	5	—	—	77	—	90
Хутора								
на речкѣ Бобровѣ	—	—	480	—	—	—	—	480
на речкѣ Рокитной	—	—	132	—	—	—	—	132
на речкѣ Ворсклицѣ	—	—	121	—	—	—	—	121
на протокѣ Солономъ Логу	—	—	24	—	—	—	—	24
Село Трефиловка	—	—	—	—	256	—	—	256
Село Ивня	—	7	131	—	—	—	—	138
Деревня Троская, Крюковка тожъ	—	—	—	—	—	286	—	286
Село Чуланово	—	—	—	—	—	146	—	146
Деревня Хотежская, Зибина, Іевлевское и слобода Зибина тожъ съ хуторами	—	—	761	—	—	116	—	877
Деревня Невѣдомой Колодязь	—	—	—	—	—	142	—	142
Деревня Задняя, Смородина тожъ	—	34	65	—	—	187	—	286
Село Порозъ зъ слободою Николаевскою	—	—	46	—	—	365	—	411
Хуторъ Ильковской	—	—	179	—	—	—	—	179
Село Становое, Касикова тожъ	—	—	20	—	—	305	—	325
Село Илюкъ, Покровское тожъ	—	16	—	—	—	232	—	248
Приселокъ Становской	—	—	116	—	—	—	—	116
Село Доброе	—	2	14	—	—	165	—	181//
47—157 Село Дунайка съ слободами Кочетовкою, Ве- селовкою и Гадочкиною	—	59	234	—	—	—	—	293
Деревня Монастырская Готня	—	—	—	452	—	—	—	452
Село и деревня Мощенская	—	—	—	—	—	74	—	74
Село Стригуны	—	—	667	—	—	—	—	667
Слобода Ивановка	—	—	173	—	—	—	—	173
Слобода Николаевка	—	—	220	—	—	—	—	220
Слобода Красный Куть	—	—	224	—	—	—	—	224
Слобода Подмонастырская	—	—	—	—	27	—	—	27
Приселокъ Высоковской	—	—	187	—	—	—	—	187
Слобода Спасская	—	—	1575	—	—	—	—	1575
Деревня Тополи	—	—	269	—	—	3	—	272
Село Антоновка, она жъ Остановка	—	—	259	—	—	—	—	259
При мельницахъ								
Топольской	—	—	—	—	46	—	—	46
Кутовской	—	—	16	—	—	—	—	16
Село Мокрое, Орловка тожъ	—	35	14	—	—	149	—	198

Матеріали до історії складання  
описів Харківського намісництва

Хотмижская округа	Число душъ							
	Войсковыхъ	Владѣльческихъ		Экономическихъ		Однородцовъ	Цыганъ	Итого
		Крестьянъ	Черкасъ	Крестьянъ	Черкасъ			
Деревня Сподарюхина	—	14	137	—	—	3	—	154
Слобода Гайворонъ	—	—	—	—	2787	—	—	2787
Село Лукашевка	—	—	342	—	—	—	—	342
Слобода Козина, Вербовка тож	—	—	—	—	349	—	—	349
Слобода Березовка	—	—	148	—	—	—	—	148
Слобода Пушкарная съ селами Пушкарною, Староселем и деревнею Новосанковою	—	—	1092	—	—	68	—	1160
<i>Итого изъ Хотмижского уѣзду</i>	—	296	15 107	452	3661	4676	10	24 202
Сумской провинціи Красно-польского уѣзду								
Деревня Семионовка, придворного квартир-мистра Трутовского	—	—	67	—	—	—	—	67
Село Рясное, полковника Кондратьева	—	—	505	—	—	—	—	505
Село Дерновое, обозной Савиновой и прапорщика Кардашова	—	—	167	—	—	—	—	167
<i>Итого Сумской провинціи Краснопольского уѣзду</i>	—	—	739	—	—	—	—	739
Изъ Миропольского уѣзду								
Въ деревнѣ Семионковѣ	—	2	—	—	—	—	—	2
<i>Всего въ Хотмижской округѣ</i>	—	298	15 846	452	3661	4676	10	24 943

Дмитре Нороз

Иван Индиков//

47—158

Изюмская округа	Число душъ					
	Войсковыхъ	Подданныхъ	Однородцовъ	Крестьянъ	Цыганъ	Итого
Городъ Изюмъ, в немъ Къ нему приписуются изъ	2000	80	—	—	—	2080
Изюмского комисарства						
войсковые селеніи						
Спѣваковка	207	—	—	—	—	207
Спѣваковскіе заводы	151	—	—	—	—	151
Левковка	325	—	—	—	—	325
Савинцы	1553	15	—	—	—	1568
Цареборисовъ	1292	2	—	—	—	1294
Рубцева	714	24	—	—	—	738
Лиманъ	1017	13	6	—	—	1036
Шандриглова	469	9	—	—	—	478
<i>Владѣльческіе селеніи</i>						
Вдовы-сотнички Липской Васильевское	—	37	—	—	—	37
Вдовы-сотнички Катерины Кишинской Павловское	—	17	—	—	—	17
Вдовы-бригадирши Капнистовой						
Шлаковка	—	38	—	—	—	38
Изюмецкое	—	21	—	—	—	21

	Число душъ					
	Войсковыхъ	Подданныхъ	Однодворцовъ	Крестьянъ	Цыганъ	Итого
	Изюмская округа					
	—	12	—	—	—	12
	—	57	—	—	—	57 //
47—158	—	38	—	—	—	38
зв	—	17	—	—	—	17
	—	114	—	—	—	114
	—	23	—	—	—	23
	—	63	—	—	—	63
	—	30	—	—	—	30
	—	13	—	—	—	13
	—	19	—	—	—	19
	—	134	—	—	—	134
	—	350	—	—	—	350
	—	100	—	—	—	100
	—	103	—	—	—	103
	—	98	—	—	—	98
47—159	—	463	—	—	—	463
	—	132	—	—	—	132
	—	17	—	—	—	17
	—	116	—	—	—	116
	—	338	—	—	—	338
	—	519	—	—	—	519
	—	63	—	—	—	63
	—	46	—	—	—	46
	—	1039	—	—	—	1039
	—	14	—	—	—	14
	—	39	—	—	—	39
	—	43	—	—	—	43
	—	13	—	—	—	13
	—	33	—	—	—	33
	—	—	—	—	—	—
	—	81	—	—	—	81
	—	110	—	—	—	110
	—	11	—	—	—	11
	—	20	—	—	—	20
	—	101	—	—	—	101
	—	43	—	—	—	43
	—	446	—	—	—	446
	—	130	—	—	—	130
	—	16	—	—	—	16
	7728	5310	6	—	—	13 044 //
47—160	Изъ Балаклѣйскаго камисарства					
	Войсковые селеніи					
	2778	83	—	—	—	2861

Матеріали до історії складання  
описів Харківського намісництва

Июмская округа	Число душъ					Итого
	Войсковыхъ	Поданныхъ	Однодворцовъ	Крестьянъ	Цыганъ	
Андрѣвка	1621	81	—	—	—	1702
Бышкинъ	633	—	—	—	—	633
Лиманъ	1538	57	—	—	—	1595
Владѣльческіе селенія						
Маіора Лисаневича и маіорши Богославской села						
Поповка	—	75	—	—	—	75
Криничное	—	153	—	—	—	153
Маіора Федора Кирилова Балаклійка, Средне-и Сухобалаклійскіе	—	151	—	—	—	151
Губернскаго секретаря Индикова Балаклійское	—	34	—	—	—	34
Капитана Александра Квѣтки Балаклійское	—	6	—	—	—	6
Порутчика Данилевскаго						
Большое	—	156	—	—	—	156
Пришибъ	—	442	—	—	—	442
Маіора Ивана Богославскаго деревня Лисовка Балаклійское	—	29	—	—	—	29
Балаклійское	—	11	—	—	—	11
Генераль-маіора Меіера Бурляя	—	363	—	—	—	363
Вдовы-капитанши Богославской Балаклійское	—	14	—	—	—	14 //
Губернскаго секретаря Андрея Сумца Сумцовское	—	13	—	—	—	13
Отставныхъ сотника Ивана, вдовы-вахмистрши Ульяны, прапорщика Петра и порутчика Данила Пештичевыхъ Ольховой Рогъ и Балаклійка	—	364	—	—	—	364
Лейбгвардіи капитанъ-порутчика Милорадовича село Кованское, Милорадовка и Шкандиловка	—	120	—	—	—	120
Титулярнаго совѣтника и прапорщика Любичкихъ Любовка	—	46	—	—	—	46
Святогорскаго Успенскаго монастыря						
Студенокъ	—	228	—	—	—	228
Банное	—	95	—	—	—	95
Яровая	—	136	—	—	—	136
Новоселовка	—	350	—	—	—	350
Нижнее и Верхнее Нетриускіе	—	59	—	—	—	59
Богородичное	—	286	—	—	—	286
Пришибское	—	67	—	—	—	67
<i>Итого изъ Балаклійскаго комисарства</i>	6570	3419	—	—	—	9989
Изъ Печенѣжскаго комисарства						
Порутчика Андреева Нижней Бурлучекъ	—	191	—	—	—	191 //
Подпорутчика Ив[ана] <sup>1</sup> (?) Бурлущкое	—	21	?	?	?	[21]
Помѣщиковъ Картавыхъ Средней Бурлучекъ	—	275	—	—	—	275
<i>Итого изъ Печенежскаго комисарства</i>	—	487	—	—	—	487
<i>Всего изъ Изюмской провинціи</i>	14 298	9216	6	—	—	23 520
Изъ Чугуевскаго уѣзда						
Титулярнаго советника и прапорщика Любичкихъ в Любовкѣ	—	—	—	7	—	7
Сотника Андрея Сумца въ Лиманѣ	—	—	—	3	—	3
<i>Итого изъ Чугуевскаго уѣзда</i>	—	—	—	10	—	10
Изъ Бѣлагородскаго уѣзда						
Подпорутчика Заруднева Фошеватое	—	—	—	2	—	2
Капитана Купчинова въ Глинскомъ	—	—	—	5	—	5



Матеріали до історії складання  
описів Харківського намісництва

Изюмская округа	Число душъ					
	Войсковыхъ	Подданныхъ	Однородцов	Крестьянъ	Цыганъ	Итого
Капитана и прапорщика Капустянскихъ въ Ивановкѣ	—	—	—	5	—	5
Маіора Шидловскаго въ Куньемъ	—	—	—	100	—	100
(?) <sup>1</sup> Черемушномъ	—	—	—	9	—	9
(Полков)ника Луки Совенкова въ Балакліи	—	—	—	1	—	1
Секретаря Якова Таранухина въ Изюмѣ	—	—	—	1	—	1
Помѣщика Пештичева въ Ольховатомъ Рогу	—	—	—	4	—	4
Генераль-маіора Меіера въ Бурлеѣ	—	—	—	14	—	14
Порутчика Андреева въ Нижнемъ Бурлучкѣ	—	—	—	1	—	1
Лейбгвардіи капитанъ-порутчика Милорадовича въ Андреевкѣ	—	—	—	1	—	1
Прокурора Бушнева	—	—	—	8	—	8
<i>Итого изъ Благородскаго уѣзда</i>	—	—	—	151	—	151
<i>Всего въ Изюмскомъ округѣ</i>	14298	9216	6	161	—	23681

Дмитре Норов

Индиков //

47—162

Богодуховской округъ	Число душъ					
	Войсковыхъ обывателей	Владѣльческихъ подданныхъ	Однородцов	Крестьянъ	Цыганъ	Итого
Городъ Богодуховъ, в немъ К нему приписуются изъ	3198	130	—	—	41	3369
<b>Богодуховскаго комисарства</b>						
<b>Войсковые селеніи</b>						
Сенное	1656	41	—	—	—	1697
Павловка	354	26	—	—	—	380
Ямное	781	36	—	—	—	817
<b>Владѣльческіе селеніи</b>						
Капитанши Смаковской Малижина	—	275	—	—	—	275
Хуторъ Братеница	—	79	—	—	—	79
Синянскаго Покровскаго монастыря Малая Писаревка	—	584	—	—	—	584
Порутчика Павлова Лозовая	—	207	—	—	—	207
Порутчика Николая и вдовы-порутчицы Ирины Нахимовыхъ Поповка	—	37	—	—	—	37
Хуторъ Шейчинъ	—	22	—	—	—	22
Порутчицы Осиповой	—	—	—	—	—	—
Матвѣвка	—	673	—	—	—	673
Леоновка	—	246	—	—	—	246
Полковника Ершова Переходовка	—	24	—	—	—	24
Прокурора Хрущова Хрущовка	—	183	—	—	—	183
Село Никитовка бригадира Андрея и прокурора Альксѣя Хрущевыхъ	—	649	—	—	—	649
Помѣщикомъ Ершова и Жіана Дзизовка	—	65	—	—	—	65
<i>Итого изъ Богодуховскаго комисарства</i>	5989	3277	—	—	41	9307

<sup>1</sup> Через пошкодження верхньої частини аркуша прізвище не встановлено, а на зворотній стороні — прізвище і ім'я.

Матеріали до історії складання  
описів Харківського намісництва

Богодуховской округъ	Число душъ					
	Войсковыхъ обывателей	Владѣльче- скихъ поддан- ныхъ	Однодворцовъ	Крестьянъ	Цыганъ	Итого
<i>Изъ Ахтырскаго комисарства</i>						
Войсковая слобода Старая Рабынь	425	—	—	—	—	425
Генераль-поручика Романуса село Новая Рабынь	—	824	—	—	—	824
Ахтырскихъ дворцовыхъ вотчинъ село Яблучное	—	870	—	—	—	870
<i>Итого</i>	425	1694	—	—	—	2119
<i>Всего изъ Ахтырской провинціи</i>	6414	4971	—	—	41	11 426
<i>Изъ Волновскаго уѣзда</i>						
Городъ Волной, гдѣ нынѣ воеводская канцелярія	—	25	1184	5	3	1217
Село Пожня	—	47	247	—	—	294
Деревни						
Верхоноженка	—	3	218	—	—	221
Станичная	—	6	94	—	—	100
Порозокъ	—	11	205	—	—	216
Камеръ-юнкера Голицина слободы						
Писаревка	—	1795	—	4	4	1803
Гниловка, Подгорье тожь	—	147	—	—	—	147
Помѣщиковъ Малцова и Легостаева						
деревня Гутнева	—	95	—	8	—	103
село Дерновая	—	9	179	—	—	188
Ротмистра Курскаго слободы						
Михайловка	—	138	—	—	—	138
Станичная	—	268	—	9	—	277
Село Тарасовка	—	41	406	—	—	447
Маіора Смагина Славгородокъ	—	755	—	—	—	755 //
деревня Кромская	—	27	111	22	—	160
Бригадира Хитрова и вдовы Мезинцевой						
село Мезиновка	—	407	—	7	—	414
деревня Салдацкая	—	42	228	4	—	274
Графа Гендрикова деревня Рябовка	—	94	7	4	—	105
Капитанъ-поручика Пашкова слобода Бранцовка	—	515	—	13	—	528
Маіора Демянова Романовка, Вошколуповка тожь	—	61	—	1	—	62
Бригадирши Коробовской Николаевка, Березов- ка тожь	—	110	—	—	—	110
Деревня Катанская	—	11	164	—	—	175
Село Каменецкое	—	—	287	—	—	287
Разныхъ помѣщиковъ Обретеница	—	190	7	67	—	264
Деревня Полная	—	2	249	4	—	255
Прапорщицы Мартыновой въ Ницанскихъ Будах	—	40	—	—	—	40
Вѣдомства Коллегіи экономіи Поповка, Любимые Буды тожь	—	407	—	—	—	407
Подпоручика Карпова Костевка	—	42	—	—	—	42
Состоящихъ платежемъ подушныхъ денегъ въ Волновской канцеляріи	—	—	15	84	—	99
<i>Итого въ Волновскомъ уѣздѣ</i>	—	5312	3689	232	7	9240
<i>Всего въ Богодуховской округѣ</i>	6414	10 283	3689	232	48	20 666

Дмитре Норова

Іван Індиков //

Матеріали до історії складання  
описів Харківського намісництва

Свідомості о числѣ ... 6 по.  
Зачисленъ изъ коллегии Числа душъ ... составлены

Губернія	Видомости о числѣ населенія Губерніи			Причисленные изъ нижеслѣдующихъ Губерній										Итого
	Всего оныхъ	Городскихъ	Уездныхъ	Въ Харьковскій							Азовскій			
				Духовн. чина	Свѣтскихъ	Курьерск. чина	Служащихъ	Служащихъ	Служащихъ	Служащихъ	Служащихъ	Служащихъ	Служащихъ	
1. Харьковскій	16873	9570	136	169	563	...	...	...	...	...	...	219	7	27856
2. Глуховскій	12713	7333	13	3792	836	272	...	...	151	190	...	...	...	25290
3. Валчанскій	1400	544	2	70	102	30	1118	...	...	...	...	...	...	26709
4. Зідовскій	6920	7143	14	238	294	...	...	2151	2	...	...	...	...	19517
5. Валкскій	12303	9588	12	17	107	...	...	...	...	...	...	...	...	21927
6. Ахтирскій	4249	8926	22	186	55	...	...	...	...	...	...	...	...	22958
7. Краснокутскій	4301	6782	2	...	24	...	...	...	...	...	...	...	...	20712
8. Бѣловодскій	6414	10283	41	368	232	...	...	7	...	...	...	...	...	20666
9. Сумскій	2298	685	3	...	111	...	...	...	...	...	...	...	...	2527
10. Миропольскій	5261	7247	77	192	181	...	1391	...	...	...	...	...	...	22563
11. Троицьскій	8173	19031	6	135	798	...	...	2163	22	...	...	...	...	25304
12. Лебединскій	11799	8697	3	473	258	...	...	...	...	...	...	...	...	21208
13. Нернчинскій	364	45302	19	170	416	...	...	1910	6	...	...	...	...	2044
14. Хотмильскій	...	730	...	400	750	...	...	860	10	...	...	...	...	24945
15. Мѣленскій	4298	9246	6	161	...	...	...	...	...	...	...	...	...	25681
Итого	13160	11177	555	2637	204	272	3680	41	151	190	219	7	351237	


Аркуш відомості Харківського намісництва 1779 р.

В Ъ Д О М О С Т Ъ  
О ЧИСЛѢ ГОРОДОВЪ СЪ ПОКАЗАНІЕМЪ ИСЪ КОЛИКОГО ЧИСЛА ДУШЪ ОНЫЕ СОСТАВЛЕНЫ

Городъ	Вѣдомость Слободской губернии			Причисленныхъ изъ нижеописанныхъ губерній									Итого	
	Воинскихъ	Подданныхъ	Цыганъ	Бѣлагородской						Азовской				
				Однодвор- цовъ	Крестьянъ	Купечество	Подданныхъ	Цыганъ	Раскольни- ковъ	Садовниковъ	Однодвор- цовъ	Раскольни- ковъ		
Харьковъ	16 837	9570	136	464	563	—	—	—	—	—	—	279	7	27 856
Чугуевъ	12 713	7333	13	3732	836	272	—	—	151	190	—	—	—	25 240
Волчанскъ	1400	5114	7	7010	2030	—	11 148	—	—	—	—	—	—	26 709
Золочевъ	6920	7743	14	2387	294	—	2157	2	—	—	—	—	—	19 517
Валки	12 203	9588	12	17	107	—	—	—	—	—	—	—	—	21 927
Ахтырка	14 249	8926	22	1686	55	—	—	—	—	—	—	—	—	24 938
Краснокутскъ	14 204	6482	2	—	24	—	—	—	—	—	—	—	—	20 712
Богодуховъ	6414	10 283	41	3689	232	—	—	7	—	—	—	—	—	20 666
Суммы	9298	16 115	3	—	111	—	—	—	—	—	—	—	—	25 527
Мирополье	5267	12 764	77	1942	1181	—	1334	—	—	—	—	—	—	22 565
Белополье	8173	14 051	6	135	748	—	2163	22	—	—	—	—	—	25 298
Лебединъ	11 799	8697	3	453	256	—	—	—	—	—	—	—	—	21 208
Недригайловъ	3691	15 302	19	170	446	—	1410	6	—	—	—	—	—	21 044
Хотмышскъ	—	739	—	4676	750	—	18 768	10	—	—	—	—	—	24 943
Изюмъ	14 298	9216	—	6	161	—	—	—	—	—	—	—	—	23 681
И т о г о	137 466	141 923	355	26 367	7794	272	36 980	47	151	190	279	7	351 831	

Дмитро Норое

Іван Індиков



## V ОПИС МІСТА ОХТИРКИ З ПОВІТОМ

### ОПИСАНІЕ ГОРОДА АХТЫРКИ СЬ УЇЗДОМЪ

ГОРОДЪ АХТЫРКА. В немъ присуд-  
ственныя места: правинціалная канцелярія и  
камисарское правленіе. Разстояніемъ отъ го-  
родовъ: губернскаго — Харкова въ 110, отъ  
Сумъ — 70; великоросійскихъ: Курска — 215,  
Белгорода — 120; малоросійскихъ: Полта-  
вы — 90, Гадича — 70 верстахъ. При речки  
Ахтырки. //

69, домовъ шинковыхъ — 57, жилыхъ разныхъ  
чиновъ — 37, да особо в форъштатъ, окружаю-  
щемъ сей городъ разного званія домовъ —  
1331, а всехъ — 1425, между которыми обы-  
ватели городские // имѣють свое проудо-  
вольствіе от земледельства, а инья от ви-  
нокурения, скотоводства и пчелныхъ заво-  
довъ, а болшую часть отъ разного худо-  
жества и промысловъ.

2 Души		Кто в тѣхъ селеніяхъ жительствоваъ находитца
казен- ныхъ	поддан- ныхъ	
6157	365	Отставной господинъ генераль- поруччикъ и кавалеръ графъ Иванъ Михайловичъ Подгоричани, за ко- имъ по Ахтырской правинціи под- данныхъ черкасъ 959 душъ. От- ставной секундъ-маиор Иванъ Жи- нѣ.

Торги собираются въ неделю двожды, въ  
понедѣльникъ и пятокъ. Ярмонков // бываетъ  
въ годъ четыре: 1-я — на Всейдной недели,  
2-я — въ маие, Николаевская, 3-я — іюля 8,  
Прокофиевская, 4-я — октября 28 числь, Пят-  
ницкая, на которыя с'езжаютца съ разныхъ  
городовъ и губерній и съ околныхъ местъ вся-  
каго званія люде и купечество, торгуютъ раз-  
ными красными // товарамы, вешми, скотомъ и  
всякими напитками. Изъ сихъ ярмонковъ  
знатнѣе Николаевской и Прокофиевской.

В семь городъ церквей — 9, въ томъ чис-  
лѣ каменныхъ — 3, с коихъ одна с колокол-  
нею еще недостроена, лавокъ купеческихъ —

Въ еуздѣ сего правинціалнаго города при-  
писныхъ къ Ахтырскому камисарству госу-  
дарственныхъ войсковыхъ слободъ — 5: //

6	Души		Кто въ тѣхъ селеніяхъ жительствоваъ находитца
	казен- ныхъ	поддан- ныхъ	
1-я — Кириковка, въ 20 верстахъ	1194	27	Отставной коллежской ассесоръ Василей Струковъ., Отставной секундъ-маиоръ Акимъ Гал- кинѣ.
2-я — Бакировка, въ 12 верстахъ	333	5	
3-я — Старая Рабина, въ 24 верстахъ	425	—	
4-я — Хухра, въ 12 верстахъ	867	6	
5-я — Алешня, запрещенная винокурениемъ и продажею оногo, въ 20 верстахъ.//	1127	29	
7 Владелческихъ сель — 6, деревень — 6, хуторовъ — 2, въ томъ числѣ знатнѣйшія владѣлческія селенія: 1-е село Новая Рабина, въ 27 верстахъ	—	824	Отставной господинъ генераль-поруччикъ Иванъ Ивановичъ Романушъ.

		Души		Кто въ тѣхъ селеніяхъ жительствомъ находится
казенныхъ	подданныхъ	казенныхъ	подданныхъ	
	2-е село Тростянецъ, въ 18 верстахъ	—	1100	Отставный секундъ — маіоры Алексѣй и Тимофей Надаржинскія, за коими по Ахтырской провинціи 1466 душъ.//
8	3-е село Янковъ Рогъ, примеръ-маіора Якова Кушелева, жены его Марфы, Максимовой дочери, въ 21 версте	—	154	
	4-е село — Староивановское, въ 15 верстахъ	—	388	Вдова-полковница Анастасія Лесевицкая з детьми ея, за коими по Ахтырской провинціи 471 душа.
	5-я деревня — Доброславовка, въ 5 верстахъ	—	125	Отставной секундъ-маіоръ Иванъ Войновичъ, за нимъ и женою его по Ахтырской провинціи 563 души.//
9	6-е Ахтырскаго Троецкаго монастыря село Чернетчина, въ 6 верстахъ	—	145	За онымъ монастыремъ по Ахтырской провинціи 240 душъ.
	Да сверхъ того за тѣми ж помѣщиками и другими малопомѣстными владѣльцы по Ахтырскому уѣзду въ разныхъ селеніяхъ	—	1817	
10	Итого въ городъ Ахтырки и в приписныхъ къ Ахтырскому камисарству // войсковыхъ и владѣльческихъ селахъ, деревняхъ и хуторахъ//	9103	4955	

11 Со оныхъ собираетца въ казну годового оклада:

с казенныхъ обывателей: с ползующихся винокурениемъ и продажею вина съ 7976 душъ съ каждой по 90 ко — 7577 ру 20 ко, с запрещенныхъ винокурениемъ и продажею оногъ зъ 1127 душъ съ каждой по 85 ко — 957 ру 95 ко, почтовыхъ по 5 ко — 455 ру 15 ко;

с владѣльческихъ подданныхъ черкасъ: подушныхъ по 60 ко з души — 2973 ру, почтовыхъ по 3 ко з души — 148 ру 65 ко. //

12 ГОРОДЪ БОРОМЛЯ. В немъ присудственное мѣсто, камисарское правленіе. Разстояніемъ отъ провинціального города Ахтырки въ 36, отъ прикосновенныхъ городовъ: Сумъ — въ 37, сумской провинціи Лебедина — въ 30, Мирополья — въ 50; Белгородской губерніи Волного — въ 30 верстахъ. При речки Боромли.

13 В семь городъ церквей деревяныхъ — 6, лавокъ купеческихъ, въ коихъ торгуютъ краснымъ, мелкимъ товаромъ тамошніе // жители — 4, каморъ для продажи с'естныхъ припасовъ — 6, шинковыхъ для питейной продажи домовъ — 11, каморъ — 28, деоровъ обывательскихъ и разночинческихъ — 1172, между которыми:

		Души		Кто въ тѣхъ селеніяхъ жительствомъ находится
казенные	подданные	казенные	подданные	
		2958	242	Отставной секундъ-маіоръ Андріанъ Лесевицкой, за коимъ по Ахтырской провинціи состоитъ 117 душъ.//

Обыватели городские имѣютъ свое проудовольствіе винокурениемъ, хлѣбопашествомъ, 14 скотоводствомъ, от пчелныхъ заводовъ от торговыхъ промысловъ и художествъ.

Торги собираютца в неделю двжды, въ понедельникъ и четвертокъ, а ярманковъ въ 15 годъ — четыре: // 1-я — въ неделю Фомину, 2-я — въ день верховныхъ апостоловъ Петра и Павла, іюня 29, 3-я — сентября 14, на Воздвиженіе честного креста, 4-я — декабря 6 числь, въ день Николая Чудотворца, на которыя с'езжаютца разные великоросійскіе и малоросійскіе жители и купцы, торгуютъ всякими красными товарами, скотомъ, разными вещми и напитками.

Въ уездъ сего города приписныхъ къ Борovensкому камисарству государственныхъ войсковыхъ слободъ — 2:

		Души		Кто въ тѣхъ селеніяхъ жительствомъ находитца
казенные	подданные	казенные	подданные	
1-я — Бѣлка, отъ города Боромли въ 10 верстахъ		1351	8	
2-я — Жигайловка, въ 8 верстахъ		1262	121	



- Владѣльческихъ сель — 5, деревень — 2, хуторовъ — 7, въ томъ числѣ знатнѣйшія селеніе: село Михайловка, умершаго генераль-поручника и кавалера Зорича, въ 20 верстахъ//
- 16 село Никитовка, умершаго отставнаго примерь-маіора Сергея Неплюева, въ 6 верстахъ  
село Криничное, владенія госпожи-генераль-поручицы Софїи Богдановны Кантемировой, въ 6 верстахъ  
село Ясенокъ, помѣщиков ротмистра Афанася зъ другими наслѣдниками Карповыхъ, въ 15 верстахъ деревня Становая, въ 14 верстахъ//
- 17 Того жъ Боровенковскаго уезду за малопоместными владѣльцы  
Итого въ городѣ Боромли и въ приписныхъ къ Боровенскому камисарству въ войсковыхъ и владѣльческихъ селахъ, деревняхъ и хуторахъ

Души		Кто въ тѣхъ селеніяхъ жительствоваъ находится
казен- ные	поддан- ные	
—	—	357
—	—	380
—	—	545
—	—	172
—	—	244
—	—	572
5571	2641	Отставной прапорщикъ Ми- хаила Надаржинской.

- Со оныхъ собираетца въ казну годового оклада: //
- 18 с казенныхъ обывателей: подушныхъ по 95 ко з души — 5292 ру 45 ко, почтовыхъ по 5 ко — 278 ру 55 ко;  
с владѣльческихъ подданныхъ черкасъ: подушныхъ по 60 ко з души — 1584 ру 60 ко, почтовыхъ по 3 ко — 79 ру 23 ко.//
- 19 ГОРОДЪ БОГОДУХОВЪ. В немъ при- судственное место ж, камисарское правленіе. Разстояніемъ отъ городовъ: губернскаго — Харкова въ 57, провинціалнаго — от Ахтырки въ 50, от прикосновеннаго Белгородской губерніи Волнаго — въ 32 верстахъ. В семь городѣ церквей деревяныхъ — 5, лавокъ купеческихъ, въ коих торгуютъ краснымъ товаромъ тамошни жители, — 21, домовъ шинков- выхъ — 32, обывательскихъ и разночинче- скихъ дворовъ // — 856, между которыми:
- 20

- 2-я — въ Великой постѣ, на // Пофалной не- дели, 3-я — на Вознесеніе Господне, 4-я — на Ілію Пророка, 5-я — въ день усѣкновенія Предтечева главы, 6-я — въ день архистратога Михаила, на которыхъ с'езжаютца великоросій- скія и малоросійскія жители, торгуютъ раз- ными красными товарами и другими вещми, продуктами, всякаго рода напитками.
- Въ уезде сего города приписныхъ к Бого- духовскому камисарству государственныхъ войсковыхъ слободъ — 7, разстояніемъ ://

Души		Кто въ тѣхъ селеніяхъ жительствоваъ находитца
казен- ныхъ	поддан- ныхъ	
3198	130	Отставной секундъ-маіоръ Тимофей Щоголевъ

Обыватели имѣютъ свое проудовольствие отъ хлебопашества, отъ скотскихъ, винныхъ и пчелныхъ заводовъ, всякихъ продуктовъ и разнаго художества и промысловъ.

Торги собираютца въ неделю двжды, въ понедѣльникъ и въ пятокъ, а ярманковъ бы- ваеть въ годъ шесть: 1-я — на Сырной недели,

	Души		Кто въ тѣхъ селеніяхъ жительство- ваъ нахо- дитца
	ка- зен- ныхъ	под- дан- ныхъ	
1-я — Сенное, отъ го- рода Богодухова въ 10	1656	41	
2-я — Павловка, въ 5	354	3	
3-я — Губаровка, въ 13	430	6	
4-я — Никитовка, въ 15	856	30	
5-я — Козѣвка, въ 25	1055	28	
6-я — Городное, въ 20 верстахъ	272	45	
7-я — Ямное, запре- щенная винокурениѣмъ и продажею оною, въ 30 верстахъ	781	41	

Владѣльческихъ сель — 7, деревень — 6, хуторовъ — 5, въ томъ числѣ // знатнѣйшіе 23 владѣльческіе селенія:

Души		Кто въ тѣхъ селеніяхъ жительствою находитца
казенныхъ	подданныхъ	

	село Матвѣвка, разстояніемъ въ 9 верстахъ	—	673	Вдова поручика Авдотья Перекрестова Осипова с детьми, за которою по Ахтырской провинціи 849 душъ.
	село Малижинъ, пикиерныхъ полковъ кадета Петра Перекрестова Осипова, въ 10 верстахъ	—	275	
	село Писаревка, Сенянского Покровского монастыря, въ 18 верстахъ	—	584	
	село Никитовка Хрущева, брегадира Андрея и прокурора//	—	596	
24	Алексея Хрущевыхъ, кои живутъ в великоросійскихъ своихъ деревняхъ, въ 10 верстахъ			
	село Куп'еваха, въ 20 верстахъ	—	192	
	село Каплуновка, гдна генераль-маіра Петра Ковнищина жены его Анны Еремьевой дочери з детьми, въ 28 верстахъ	—	718	
	Да сверхъ того за оными Богодуховского уѣзду малопоместными владельцы	—	1169//	
25	Итого в городе Богодухове и в приписныхъ к Богодуховскому камисарству въ войсковыхъ и владелческихъ селахъ деревняхъ и хуторахъ	8602	4702	

Со оныхъ собирается в казну годового оклада:

с казенныхъ обывателей: с пользующихся винокурениемъ и продажею оногo съ 7821 души с каждой по 95 ко — 7429 ру 95 ко, с запрещенныхъ онымъ винокурениемъ и продажею съ 781 души по 85 ко — 663 ру 85 ко, почтовыхъ равномерно по 5 ко — 430 ру 10 ко; //

26 с владѣльческихъ подданныхъ черкасъ: подушныхъ по 60 ко з души — 2821 ру 20 ко, почтовыхъ по 3 ко з души — 141 ру 6 ко. //

27 ГОРОДЪ КРАСНОЙ КУТЪ. Въ немъ присудственное место, камисарское правленіе. Разстояніемъ от городовъ: губернского — Харкова въ 77, от провинціалнаго — Ахтырки въ 33, от смежныхъ — малоросійского Полтавы вво 80, Азовской губерніи отъ Бѣлевской крепости вво 89 верстахъ, при рекахъ Мерль и Мерчике.

В семь городъ церквей — 5, лавокъ купеческихъ не имѣется, а коморъ шинковыхъ — 20, в коихъ во время ярмонковъ приезжающія // купцы имѣютъ продажу разныхъ товаровъ, дворовъ шинковыхъ — 26, жилыхъ всякого званія разночинческихъ и обывательскихъ — 792, между которыми:

Души		Кто въ тѣхъ селеніяхъ жительствою находитца
казенныхъ	подданныхъ	
2124	132	

Обыватели городские и поселяне имѣютъ свое проудовольствие отъ хлебопашества и отъ скотскихъ, пчелныхъ и частию винокуренныхъ заводовъ, разныхъ продуктовъ и отъ свободной продажи всякихъ напитковъ. Торги собираются въ неделю двожды, въ понедельникъ и пятюкъ. Ярмонковъ бываетъ въ годъ четыре: 1-я — Великаго // поста на Середокрестной недели, 2-я — в апрелѣ, в день Великомученика Георгія, 3-я — въ июнѣ, в день верховныхъ апостолъ Петра и Павла, 4-я — в ноябрь, в день введенія Богородицы. На оные съезжаютца из ближнихъ и дальнихъ местъ жители и купцы торгуютъ всякими красными товарами с'естными припасами и другими продуктами и скотомъ, которой, покупая, великоросійские купцы прогоняютъ до Москвы и Санктъ-Петербурга.

Въездъ сего города состоитъ приписныхъ к Краснокутскому // камисарству государственныхъ войсковыхъ слободъ: 30

	Души		Кто въ тѣхъ селеніяхъ жительствою находитца
	казенныхъ	поддан- ныхъ	
1-я — Морафа, разстояніемъ от города Красного Кута въ 10 верстахъ	965	610	Отставной секундъ-маіоръ Иванъ Жиянь, за коимъ по Ахтырской провинціи 60 душъ.
2-я — Великопол'я, въ 27 верстахъ.	783	59	
3-я — Коломакъ, въ 29 верстахъ	1709	96	
4-я — Колонтаевъ, въ 16 верстахъ	1200	11	Вдова полковника Марина Боярская. За нею по Ахтырской провинціи 208 душъ.//
31 5-я — Любовка, въ 8 верстахъ	414	70	
Владѣльческихъ сель — 6, деревень — 8, хуторовъ — 3, въ том числѣ знатнѣйшіе владѣльческіе селеніи: помещика господина генераль-поручика и кавалера графа Ивана Михайловича Подгоричани село Пахомовка, от города въ 10 верстахъ	—	768	
село Крючикъ, въ 20 верстахъ	—	301	Отставной полковникъ Назаръ Каразинъ. За ним по Ахтырской провинціи 495 душъ.
32 село Шаровка, въ 15 верстахъ//	—	161	Отставной примеръ-маіоръ Николай Абаза, котораго за женою Татьяною Абазиною по Ахтырской провинціи — 180 душъ.
село Алексѣевка, въ 20 верстахъ	—	536	Отставный примеръ-маіоръ Степанъ Лесевичій и секундъ-маіоръ Ефимъ Зварыкинъ, с коихъ по Ахтырской провинціи за Лесевичимъ 557, а Зварыкина за женою Наталією — 237 душъ.
село Нововановское, въ 25 верстахъ	—	289	Вдова-подполковница Катерина Верещагина с детьми.
село Константиновка, помещика маіора Воиновича, въ 15 верстахъ//	—	364	
33 Да за оными жъ и другими Краснокутского уѣзду малопоместными владельцы	—	1561	
Итого въ городъ Красномъ Кутѣ и в приписныхъ къ Краснокутскому камисарству воисковыхъ и владѣльческихъ селахъ, деревняхъ и хуторахъ	7195	5049//	

Со оныхъ собирается въ казну годового оклада:

с казенныхъ обывателей: подушныхъ с каждой души по 95 ко — 6835 ру 25 ко, почтовыхъ по 5 ко — 359 ру 75 ко; //

34 с владѣльческихъ подданныхъ черкасъ: подушныхъ по 60 ко з души — 3029 ру 40 ко, почтовыхъ по 3 ко — 151 ру 47 ко.//

35 ГОРОДЪ КОТЕЛВА. В немъ присудственное место, камисарское правленіе. Разстояніемъ отъ провинціального города Ахтырки въ 30, от малоросійскихъ: Гадича — въ 60, Полтавы — въ 60 верстахъ. При речкѣ Котельвѣ.

В семь городъ: церквей деревяныхъ — 7, лавокъ купеческихъ и другихъ — 10, дворовъ

шинковыхъ — 31, обывательскихъ и разночинческихъ — 1686, между которыми:

Душъ		Кто въ тѣхъ селеніяхъ жительствою находитца
казенныхъ	поддан- ныхъ	
4528	82	

Обыватели городские имѣютъ свое удовольствіе съ хлѣбопашества, винныхъ и пчелныхъ заводовъ, скотоводства и разного торгового промыслу и ремесла. // Торги собираются въ неделю двояды въ понедѣльникъ и пятюкъ, а ярмонковъ бываетъ въ годъ четы-

ре: 1-я в Новый годъ — Василевская, 2-я —  
Благовещанская, 3-я — на Сошествіе святого  
Духа, 4-я — на Рождество Богородицы, на

которые с'езжающа великоросійские и мало-  
російские купцы, торгуютъ разными красными  
товарами, вещми, всякими напитками и про-  
дуктами.

В уездъ сего города приписныхъ къ Ко-  
телевскому камисарству государственныхъ  
войсковыхъ слободъ — 4, деревень — 2: //

37

Душъ		Кто въ тѣхъ селеніяхъ жительствомъ находитца
казенныхъ	подданныхъ	

1-я — Млинки, от города Котелвы въ 3 вер-  
стахъ  
2-я — Деревки, въ 8 верстахъ  
3-я — Рублевка, вво 18 верстахъ  
4-я — Лихачевка, въ 16 верстахъ  
5-я — деревня Демяновка, въ 17 верстахъ  
6-я — деревня Синолицовка, въ 20 верстахъ  
Владелческихъ сель — 3, деревень — 2, хуто-  
ровъ — 33, в томъ числѣ знатнѣйшіе владелче-  
скіе селеніи: //

194	—
335	—
1330	34
224	25
103	—
174	—

38

село Писаревка, отъ города въ 16 верстахъ  
  
село Лутница, въ 15 верстахъ

—	357
—	137

Отставной коллежский ассесоръ Корни-  
лій Кобеляцкой, за коимъ по Ахтырской  
правинціи 396 душъ.  
Пикинерныхъ полковъ кадетъ Петръ Пе-  
рекрестовъ Осиповъ, за которымъ по Ах-  
тырской правинціи 695 душъ

Да за оными и другими Котелевского уезду  
малопоместными владелцы  
Итого въ городъ Котелвъ и въ приписныхъ къ  
Котелевскому камисарству войсковыхъ и вла-  
делческихъ селахъ и деревняхъ //

—	539
6888	1174

39

Со оныхъ собирается въ казну годового  
окладу:  
с казенныхъ обывателей: подушныхъ по  
95 ко зъ души — 6543 ру 60 ко,  
почтовыхъ по 5 ко зъ души — 344 ру 40 ко;  
с владелческихъ: подушныхъ по 60 ко зъ  
души — 704 ру 40 ко,  
почтовыхъ по 3 ко — 35 ру 22 ко. //

Итого во всей Ахтырской правинціи на 40  
нынешній 780 годъ:

Душъ		Кто въ тѣхъ селеніяхъ жительствомъ находитца
казен- ныхъ	поддан- ныхъ	
37 359	18 521	А всего казенныхъ обывателей, владелческихъ подданныхъ — 55 880 душъ. //

41

Со оныхъ собирается въ казну годового окладу:  
С казенныхъ обывателей:

с первыхъ, ползующихся винокурениемъ и продажею оногo,  
подушныхъ по 95 ко з души  
со вторыхъ, запрещенныхъ винокурениемъ и продажею оногo,  
подушныхъ по 85 ко з души  
почтовыхъ равномерно по 5 ко з души  
С владелческихъ подданныхъ черкасъ:  
подушныхъ по 60 ко з души  
почтовыхъ по 3 ко з души

42

С цыганъ  
подушныхъ по 70 ко з души в годъ  
Да чрезъ прошлой 1779 годъ было в собраніи съ прописныхъ і прибы-  
лыхъ после подачи сентябрьскихъ вѣдомостей душъ войсковыхъ обы-  
вателей и владелческихъ подданныхъ черкасъ съ нѣкоторыхъ за не-  
умышленную прописку в адинъ, а з другихъ за штрафъ въ два ряда  
по окладомъ <sup>1</sup> подушныхъ денегъ

Души	Рубли	Копѣйки
------	-------	---------

35 451	33 678	45
1908	1621	80
—	1867	95.
18 521	11 112	60//
	555	63.
65	45	50

117 74<sup>1</sup>/<sub>4</sub>

<sup>1</sup> Так у тексті

	Души	Рубли	Копейки
По Ахтырской провинціальной канцеляріи и по камисарствамъ окладныхъ доходовъ, принадлежащихъ до государственной статсъ- конторы:			
печатныхъ пошлинъ		22	74 <sup>1</sup> / <sub>4</sub>
крепостныхъ (кромѣ новоположенныхъ)		2557	72 <sup>1</sup> / <sub>2</sub>
мировыхъ пошлинъ		2	40
штрафныхъ по тяжбынымъ деламъ		49	—
за отдаваемые въ наемъ казенные сенокосы		15	21
с челобитныхъ дель пошлинъ		23	88 <sup>1</sup> / <sub>2</sub>
за проданную гербовую бумагу		65	30 <sup>1</sup> / <sub>2</sub>
43 вычетныхъ у штатскихъ чиновъ при выдачи жалованія на госпиталь по копейки с рубля, при- надлежащихъ до Главного кригсъ-комисаріата		47	69 <sup>3</sup> / <sub>4</sub>
на медикаментъ по одной копейки с половиною до Медицин- ской коллегіи		1	78 <sup>1</sup> / <sub>4</sub>
соляного збору, принадлежащаго до Главной соляной канторы		1044	6 <sup>2</sup> / <sub>4</sub>
за проданной прибудной скотъ		40	40
вновь положенныхъ на жалованя статскимъ чинамъ до статсъ- конторскихъ доходовъ		69	32
44 при написаніи и совершеніи крепостей // с исковыхъ, с явоч- ныхъ челобитныхъ пошлинъ		51	—
с отпуску покормежныхъ и пашпортовъ		19	25
накладныхъ при платежѣ подушныхъ денегъ отъ рубля по 2 ко		1225	4
з дачи владѣльцамъ присланныхъ из слободской межевой конто- ры на дачи ихъ плановъ и межевыхъ книгъ за приложеніе госу- дарственной печати пошлинъ //		1160	54 <sup>1</sup> / <sub>4</sub>
45 за проданную гербовую бумагу, принадлежащихъ до Мануфак- туръ-коллегіи		61	—
с отправленныхъ въ разные места партикулярныхъ писемъ въ- совыхъ, принадлежащихъ до ямской канцеляріи		1	8
Итого вышеписанныхъ зборовъ денежной казны		55 618	56 <sup>1</sup> / <sub>2</sub>

Но сіи доходы бываютъ въ зборѣ всякой  
годъ не одинаково, потому что с рубли и при-  
были казенныхъ обывателей и владѣльче-  
46 скихъ // черкасъ ежегодно в сентябрѣ мѣи  
подаются вѣдомости, также и неокладные до-  
ходы неравно жъ вступаютъ: въ иномъ году  
болше, а в другомъ — меньше. А противъ прош-  
лагоднего в нынешнемъ 780 году в прибыли  
казенныхъ — 328 душъ, в убыли поддан-  
47 ныхъ — 226 душъ. // Да во оной же Ахтырской  
провинціи монастырей мужеска — 3 вѣдомств-  
ва Белгородской епархіи, а именно:  
— в Ахтырскомъ камисарствѣ — Святотроец-  
кой, разстояніемъ от города Ахтырки въ че-  
тырехъ верстах с каменною оградю, в нем —  
3 церкви, колоколня — 1, каменная. Ко оному  
48 монастырю село Чернетчина, въ коемъ под-  
данныхъ черкасъ — 145. // В томъ монастырѣ  
архимандритъ — 1, монаховъ — 13 члвкъ. Со-  
держаніе свое имѣють отъ монастырской эконо-  
міи, получаемой з вотчинъ, з скотоводства  
и мельницъ;

— в Краснокутскомъ камисарствѣ — Петро-  
павловской, въ 1 верствѣ от города Красного  
Кута. В немъ церковей — 2, колоколня — 1,  
деревянные. Близъ оного монастыря подма-  
настырская деревня Чернетчина, в ней под-  
данныхъ — 218. Во ономъ монастыре игу-  
менъ — 1, монаховъ — 3 члвкъ. Содержаніе  
свое имеютъ отъ монастырской деревни, с мел-  
ницъ, скотоводства и добротныхъ дателей;  
— в Богодуховскомъ камисарствѣ, вѣдомства  
Киевопечерской лавры, — Покровской, от го-  
рода Богодухова вво 18 верстах. В немъ церк-  
вей — 2, колоколня — 1, деревянные. В томъ  
монастыре игуменъ — 1, монаховъ — 9 члвкъ.  
// Близъ оного монастыря село Писаревка, въ 49  
ней подданныхъ черкасъ — 584. Содержаніе  
свое имѣють отъ получаемыхъ с монастырскихъ  
вотчинъ мельницъ, хлѣбопашества, винокурен-  
ного завода доходовъ и отъ подаянния.  
Во оныхъ монастырскихъ вотчинахъ число  
душъ подданныхъ показано въ генеральномъ  
перечнѣ, в числѣ 18 521 души.

Почта въ Ахтырской правинціи содержитца  
въ нижеписанныхъ местахъ. Въ городахъ:


	Лошади	При нихъ почталіо- новъ
1-я — в Ахтырке	20	7
2-я — в Котельвѣ	12	4
3-я — в Боромли	14	5
4-я — в Красном Кутѣ	6	2

5-я — в войсковой слободѣ Коломаке	10	3
6-я — в городѣ Богодуховѣ	12	4
7-я — во владѣльческом селѣ Куп'евахи	8	3
<i>Итого</i>	82	28//

Оная почта на нынешней 780 годѣ содер- 50  
житца по заключенному с почтовыми содержа-  
телми контракту з заплатою въ годѣ на каж-  
дую пару лошадей по 70 *ру*, на которыхъ всей  
суммы употребитца должно 2726 *ру* 31 *ко*.

ЦДВІА СРСР.— Ф. ВУА, спр. 19 138.—  
Арк. 1—50. *О р и г и н а л.*





## VI ОПИС МІСТ ХАРКІВСЬКОГО НАМІСНИЦТВА 1796 року

### ОПИСАНІЕ ГОРОДОВЪ ХАРЬКОВСКОГО НАМѢСТНИЧЕСТВА

1796 года

ДѢЛО  
ПО ВЫСОЧАЙШЕМУ ПОВЕЛѢНІЮ  
О ДОСТАВЛЕНІИ СВѢДЕНІЙ  
О ГОРОДАХЪ ТѢХЪ,  
КОТОРЫЯ ПРИ УЧРЕЖДЕНІИ  
ХАРКОВСКАГО НАМѢСТНИЧЕСТВА  
ИЗЪ ПРОСТЫХЪ  
КАЗЕННЫХЪ СЕЛЕНІЙ  
ПЕРЕИМЕНОВАНЫ, 1796 года

ОПИСАНІЕ ГУБЕРНСКАГО  
ГОРОДА ХАРЬКОВА

ХАРЬКОВЪ построенъ въ царствованіе царя Алексѣя Михайловича въ 1653 году. Получилъ названіе полковаго города Харьковскаго козаческаго полка около 1669 года. При учрежденіи жь въ 1765 году Слободской губерніи переименованъ губернскимъ, каковымъ остался и по открытіи Харьковскаго намѣстничества, послѣдовавшимъ 1780 года, сентября 29 дня. В немъ приходскихъ церквей каменныхъ — 8-м, деревянныхъ — 2, училищной второкласный монастырь, въ коемъ: церковь школы, бібліотека, келіи, поварня и кладовыя каменная съ прочимъ деревяннымъ строеніемъ, да особо зависящихъ отъ сего монастыря каменной домъ, въ коемъ живутъ на казенномъ содержаніи духовнаго званія сироты и неимущіе семинаристы.

Казенное строеніе каменное: 1-е — генераль-губернаторской домъ о двухъ этажахъ съ службами въ 36-ти покояхъ, съ воротами и оградю каменными; 2-е — недоконченной строеніемъ для губернаторскихъ присутственныхъ мѣстъ корпусъ, о двухъ этажахъ, въ 58-и покояхъ съ погребами для денежныхъ кладовыхъ; 3-е — корпусъ о двухъ этажахъ для магистрата и полиціи; 4-е — домъ о двухъ этажахъ для губернской почтовой конторы съ каменною оградю; 5-е — три денежныхъ кладовыхъ, въ которыхъ нынѣ хранится губернскаго и уѣзднаго казначействъ денежная сумма; 6-е — ведомства провіантскаго департамента хлебной магазейнъ о двухъ этажахъ; 7-е — корпусъ объ одномъ этажѣ съ службами, построенный для жительства городничему, въ коемъ нынѣ помѣщается намѣстническое правленіе; 8-е — при въѣздѣ въ городъ вмѣсто воротъ каменная съ обеихъ сторонъ караулни, каковыя на московской и херсонской улицахъ, въ предмѣстіяхъ построены. Изъ городской суммы деревянный залъ, построенный предъ открытіемъ намѣстничества для дворянскаго собранія, обложенный снаружи кирпичемъ, который оставленъ послѣ для жительства губернатора. При семь домъ корпусовъ для службъ — одинъ каменный, пять деревянныхъ, изъ коихъ одинъ обложенъ снаружи кирпичемъ. Деревянное: 1-е — четыре корпуса, въ коихъ нынѣ пребываніе имѣють присутственные мѣста; 2-е — залъ, построенной въ 1787 году при генераль-

губернаторскомъ домѣ ко вѣрмени прибытія ея императорскаго величества блаженной и вѣчнодостойной памяти государыни императрицы Екатерины Алексѣевны; 3-е — корпусъ, гдѣ находится уѣздное казначейство; 4-е — корпусъ для архивы <sup>1</sup> присудственныхъ мѣстъ; 5-е — окружный соляной магазейнъ; 6-е — запасный соляной магазейнъ; 7-е — анбаръ для хранения казенныхъ матеріаловъ; 8-е — корпусъ для казенныхъ училищныхъ классовъ; 9-е — рабочий домъ о двухъ этажахъ, гдѣ содержится исудимые <sup>2</sup> по разнымъ // винамъ преступнымъ.

Строеніе вѣдомства Приказа общественного призрѣнія: каменное: 1-е — аптека о двухъ этажахъ съ лабораторією; 2-е — сиротской домъ, 3-е — домъ смирительной; 4-е — домъ для содержанія сумашедшихъ; деревянное: 1-е — домъ для богадѣлни; 2-е — домъ для больницы; 3-е — два дома, въ коихъ находятца малыя народныя училища, сверхъ того состоить каменный для дворянскаго собранія домъ, купленный дворянствомъ изъ собственной ихъ сумы да два общественныя хлѣбныя магазейны. Внутрь крѣпости каменный гостинный дворъ с погребями, вокругъ крѣпости — торговая площадь с каменными лавками. Около городского валу каменная галлерея с деревянными лавками. Городскіе жители по плану каменнымъ и деревяннымъ строеніемъ, городамъ пристойнымъ обстроились.

Жителей: купцовъ — 353, мѣщанъ — 68, цеховыхъ — 556, казенныхъ обывателей — 3174, аднадворцовъ — 4, цыганъ — 77, помѣщичьихъ слободскихъ и великороссійскихъ крестьянъ — 365, несостоящихъ въ окладъ священно- и церковнослужителей — 75, дворянъ дѣйствительныхъ и личныхъ — 447, приказныхъ служителей и другихъ чиновъ, находящихся при должностяхъ — 369, отставныхъ изъ воинской и статской службы — 105, козаковъ, обращенныхъ изъ мѣщанъ, — 261, в казенномъ училищѣ воспитанниковъ — 33, нищихъ и калѣкъ — 15, а всего жителей 5962 души.

Выгонной земли городъ не имѣеть, а о назначеніи оной в двуростную дистанцію изъ Харьковского намістническаго правленія въ 1785 году представлено Правительствующаго Сената въ Межевую экспедицію.

Ярмонковъ бываетъ въ году четыре, двѣ оптовыхъ, двѣ среднихъ, на которыхъ, кромѣ иностранныхъ, разнаго званія товаровъ привозятся много россійскихъ экономическихъ потребностей. //

СУМЫ, разстояніемъ отъ Харкова въ 175-ти верстахъ, построены около 1653-го года. Въ началѣ былъ полковымъ, а въ 1765 году, при учрежденіи Слободской губерніи переименованъ провинціалнымъ, при открытіи жъ намістничества остался уѣзднымъ городомъ.

Въ немъ церквей каменныхъ три, деревянныхъ — четыре. Казенное строеніе: 1-е — каменной и деревянный корпусъ для присудственныхъ мѣстъ; 2-е — денежная кладовая съ выходомъ; 3-е — приемный хлѣбный магазейнъ, 4-е — соляной магазейнъ; 5-е — общественный хлѣбный магазейнъ, каменный гостинный дворъ съ погребями. Городскіе жители болшою частію обстроились по плану каменнымъ и деревяннымъ строеніемъ.

Жителей: купцовъ — 131, мѣщанъ — 64, цеховыхъ — 738, казенныхъ обывателей — 3178, крестьянъ, отобранныхъ отъ монастырей — 5, помѣщичьихъ слободскихъ изъ великороссійскихъ — 40, несостоящихъ въ окладъ священно- и церковнослужителей — 74, дворянъ — 86, приказныхъ служителей и другихъ чиновъ, находящихся при должностяхъ — 54, отставныхъ изъ воинской и статской службы — 130, козаковъ, обращенныхъ изъ мѣщанъ — 352, нищихъ и калѣкъ — 58; а всего жителей — 4910 душъ.

Выгонной земли — 747 десятинъ 1938 сажень. Собирается въ годъ четыре ярмонки, изъ коихъ на двухъ продаются товары иностранные и россійскіе, оптомъ и врознь въ знатномъ количествѣ, а на послѣднихъ двухъ, кромѣ товаровъ, продаются разныя экономическія потребности.

АХТЫРКА, разстояніемъ отъ Харкова въ 105-ти верстахъ, построены около 1653 года. Сначала былъ полковымъ, а при учрежденіи Слободской губерніи — провинціалнымъ, по открытіи жъ намістничества переименованъ уѣзднымъ городомъ. Въ коемъ церквей каменныхъ — 2, изъ <sup>3</sup>—каторыхъ въ одной есть <sup>3</sup>—чудотворная богоматери икона, деревянныхъ — 6-ть. Строеніе казенное деревянное: 1-е — три корпуса для присудственныхъ мѣстъ, 2-е — денежная кладовая, 3-е — соляной магазейнъ, 4-е — старый бывший воевод-

<sup>1</sup> Так у тексті.

<sup>2</sup> осуждені.

<sup>3</sup>—<sup>3</sup> Дописано над рядкомъ инымъ почерком.

<sup>4</sup>—<sup>4</sup> Дописано над рядкомъ инымъ почеркомъ і більшъ свѣтлимъ чорнилком.

<sup>5</sup> обыватели

ской домъ съ службами; большая часть жителей по плану обстроились пристойнымъ городамъ строениемъ. Въ городѣ жителей: купцовъ — 9, мѣщанъ — 41, цеховыхъ — 980, казенныхъ обывателей — 4511, цыганъ — 1, крестьянъ, отобранныхъ отъ церкви слободскихъ — 8, помѣщичьихъ слободскихъ и великороссійскихъ — 131, неплатящихъ податей священно- и церковнослужителей — 104, дворянъ — 194, разныхъ чиновъ, находящихся при должностяхъ — 62, отставныхъ изъ воинской и статской службы — 245, козаковъ, обращенныхъ изъ мѣщанъ — 73, // нищихъ и калѣкъ — 36; а всего жителей — 6395.

8 Земли подъ городской выгонъ — 1985 десятинь 1933 сажени. Бываетъ въ годъ четыре ярмонки посредственныя.

ИЗЮМЪ, разстояніемъ отъ Харькова въ 111-ти верстахъ. Построенъ въ царствованіе царя Федора Алексѣевича 1681-го года. Сей городъ сначала былъ полковымъ, а при учрежденіи Слободской губерніи переименованъ провинціальнымъ, по открытіи жъ намѣстничества остался уѣзднымъ. Въ немъ соборная каменная церковь, построенная повелениемъ государя императора Петра 1-го; приходскихъ деревянныхъ — три. Казенное строеніе, деревянное: 1-е — каменной для присутственныхъ мѣстъ корпусъ об одномъ этажѣ, 2-е — соляной магазейнъ, 3-е — денежная кладовая, 4-е — дворецъ, построенный для высочайшаго чрезъ Харьковскую губернію <sup>1-е</sup> пнем блаженной и вѣчнодостойной памяти государыни императрицы Ека. Але. путешествія <sup>4-е</sup> въ 787 году <sup>4</sup>, 5-е — тюрьма съ караулнею. Часть города по плану обстроилась.

Жителей: купцовъ — 93, мѣщанъ — 29, цеховыхъ — 17, казенныхъ обывателей — 1795, крестьянъ помѣщичьихъ слободскихъ и великороссійскихъ — 8, неплатящихъ оклада священно- и церковнослужителей — 28, дворянъ — 51, находящихся при должностяхъ разныхъ чиновъ — 42, отставныхъ изъ воинской и штатской службы — 47, козаковъ, обращенныхъ изъ мѣщанъ — 110-ть, нищихъ и калѣкъ — 6; а всего разного званія жителей — 2226.

Земли на городской выгонъ — 2360 десятинь 205 сажень. Бываетъ въ годъ четыре ярмонка посредственныя.//

9 ОПИСАНІЕ УѢЗДНЫМЪ  
ХАРКОВСКАГО НАМѢСТНИЧЕСТВА  
ГОРОДАМЪ, КОТОРЫЕ ИЗЪ ПРОСТЫХЪ  
КАЗЕННЫХЪ СЕЛЕНІЙ  
ПЕРЕИМЕНОВАНЫ

ВОЛЧАНСКЪ, разстояніемъ отъ Харькова въ 159 верстахъ, поселенъ 1688 года. Сначала назывался Волчьи Воды, потомъ — сло-

Матеріали до історіі складання  
описів Харківського намісництва

бодою Волчею, а при открытіи намѣстничества переименованъ городомъ. В немъ церковей деревянныхъ — 2. Строеніе казенное, деревянное, <sup>4</sup>—ветхое<sup>4</sup>, изъ старого перестроенное въ 1780 году: 1-е — два корпуса присутственныхъ мѣстъ, 2-е — денежная кладовая, 3-е — тюрьма, съ караулнею, 4-е — въ 1782-м году соляной магазейнъ, 5-е — хлебной приѣмной магазейнъ, вновь построенной въ 1795 году.

Жителей: купцовъ — 11, казенныхъ обывателей — 1637, помѣщичьихъ крестьянъ — 7, несостоящихъ въ окладѣ священно- и церковнослужителей — 22, дворянъ — 43, разныхъ чиновъ при должностяхъ — 53, отставныхъ изъ воинской и штатской службы — 70, обращенныхъ изъ мѣщанъ козаковъ — 40, нищихъ и калѣкъ — 8, а всего — 1891 душа. Жители городскіе обстроились по плану пристойно городамъ строениемъ <sup>4</sup>—нѣсколько, а не всѣ<sup>4</sup>.

Выгонной земли по межеванію — 1004 десятины 2055 сажень. Ярмонковъ собирается въ разные времена года десять, продолжаются отъ 2-х до 5-ти дней, и торгъ производится мелочными товарами, такожъ деревенскими продуктами и скотомъ; а для прочей торговли удобства не имѣетъ, и потому называется городомъ не можетъ.

ЗОЛОЧЕВЪ, разстояніемъ отъ Харькова въ 38 верстахъ, поселенъ въ 1677 году. Прежде назывался слободою, а по открытію намѣстничества переименованъ городомъ. В немъ церковей деревянныхъ — 4. Строеніе казенное деревянное: 1-е — два корпуса присутственныхъ мѣстъ, 2-е — тюрьма съ караулнею, построены въ 1780-м году изъ старого строенія, 3-е — соляной магазейнъ, 4-е — денежная кладовая, каменная.

Жителей: купцовъ — 11, казенныхъ обывателей — 2532, цыганъ — 15, помѣщичьихъ крестьянъ — 11, несостоящихъ въ окладѣ священно- и церковнослужителей — 22, дворянъ — 15, разныхъ чиновъ при должностяхъ — 64, отставныхъ изъ воинской службы — 48, козаковъ, обращенныхъ изъ мѣщанъ — 12, нищихъ и калѣкъ — 5; а всего — 2735 душъ.

Въ городѣ выстроено по плану домовъ весьма малая часть, а казенные обыватели <sup>5</sup> расположены в пригородныхъ слободахъ и живутъ въ простыхъ избахъ. Выгонной земли городъ не имѣетъ и удобства для торговли нѣтъ, хотя жъ бываетъ въ году пять ярмонокъ, но не болѣе продолжаютъ двухъ дней, на которыхъ продаютъ одни деревенскіе продукты и скоть, и потому городомъ называется не можетъ.//

10 НЕДРИГАЙЛОВЪ, разстояніемъ отъ города Харькова въ 195 верстахъ. Построенъ прежде 1647-го года, но когда точно не известно; но по грамотам, даннымъ въ томъ году, именованъ городом. Потомъ былъ войсковымъ сотеннымъ мѣстечкомъ, а въ 765-м году, при учрежденіи Слободской Украинской губерніи, оставленъ слободою, при открытіи же Харьковскаго намісництва возобновленъ по-прежнему городомъ.

В немъ церквей деревянныхъ — две; строеніе казенное, деревянное, изъ старого дерева перестроенное въ 1780-м году, ветхое: 1-е — два корпуса для присудственныхъ мѣсть, 2-е — домъ городнической, 3-е — денежная кладовая съ выходомъ, 4-е — соляной магазейнъ, 5-е — тюрьма съ караулнею, 6 — приемной хлѣбной магазейнъ плетневой, построенной вновь во 1796 году.

Жителей: купцовъ — 37, мѣщанъ — 5, цеховыхъ — 394, казенныхъ обывателей — 1276, однодворцовъ — 227, помѣщичьихъ крестьянъ — 7, несостоящихъ въ окладѣ священно- и церковнослужителей — 30, дворянъ — 51, разныхъ чиновъ при должностяхъ — 39, отставныхъ изъ воинскихъ службъ — 40, козаковъ, обращенныхъ изъ мѣщанъ — 112, калѣкъ — 2; а всего — 2220.

Небольшая часть города хотя и выстроена по плану линиями, но болѣе простыя обывательскіе избы. Выгонной земли — 1041 десятина 2273 сажени. Собирается въ годъ три небольшихъ ярмонки обыкновенные [...] <sup>1</sup> деревенскіе, и потому [городомъ] называться не можетъ.//

11 ОПИСАНІЕ УѢЗДНЫМЪ  
ХАРКОВСКАГО НАМѢСТНИЧЕСТВА  
ГОРОДАМЪ, ПЕРЕИМЕНОВАННЫМЪ  
ИЗЪ ВОЕВОДСКИХЪ

ЧУГУЕВЪ, разстояніемъ отъ губернскаго города Харькова въ 34-х верстахъ. Построенъ при царѣ Іоаннѣ Алексѣевичѣ <sup>2</sup>, но въ которомъ году не извѣстно. Начално былъ воеводскимъ въ вѣдомствѣ Бѣлгородской губерніи и была в немъ воеводская канцелярія, а предъ открытіемъ Харьковскаго намісництва отчисленъ съ уѣздомъ въ сію губернію и переименованъ уѣзднымъ городомъ. В немъ церквей деревянныхъ — 7. Строеніе казенное деревянное: 1-е — корпусъ для присудственныхъ мѣсть въ адиннадцати покояхъ, 2-е — домъ городнической съ службами, 3-е — корпусъ, въ коемъ пребываніе имѣеть магистратъ и сиротской

судъ. Всѣ оныя перестроены въ 1780 году изъ старого строенія бывшей воеводской канцеляріи ветхіе; а вновь построены: 4-е — тюрьма съ караулнею, 5-е — винной магазейнъ, 6-е — питейныхъ домовъ пять, 7-е — соляной магазейнъ, 8-е — денежная кладовая съ выходомъ.

Жителей: купцовъ — 77, мѣщанъ — 46, цыганъ — 37, крестьянъ слободскихъ и великороссійскихъ — 90, неплатящихъ оклада священно- и церковнослужителей — 64, дворянъ — 20, разныхъ чиновъ, состоящихъ при должностяхъ — 45, отставныхъ изъ воинской и статской службы — 3800, нищихъ и калѣкъ — 2; а всего — 4181 душа. Градскіе жители по плану не обстроились и нѣтъ надежды въ томъ по причинѣ жительства въ немъ болшою частію отставныхъ первого полку козаковъ, не въ состояніи строится, а живутъ по-прежнему въ черныхъ избахъ.

Выгонной земли — 969 десятинъ 2985 саженой. Удобности для торговъ никакой не имѣеть, а хотя бываетъ одна ярмонка въ году, но продолжается не болѣе одного дня, и торгъ производится мелочными товарами. И какъ въ Чугуевѣ учреждена полковая канцелярія по высочайше конфирмованному въ 794 году штату, которая козачьихъ поселянъ въ малыхъ дѣлахъ разбираеть, то естли неподлежащихъ вѣдомству той канцеляріи людей, коихъ весьма небольшое количество изъ города вывести въ другіе мѣста, не можетъ назваться <sup>3</sup> дѣйствительнымъ городомъ.

ХОТМЫЖСКЪ, разстояніемъ отъ Харькова въ 71 верствъ. Построенъ при царѣ Михаилѣ Федоровичѣ, во время построенія крѣпостей и городовъ по Бѣлгородской чертѣ, около 1630 года <sup>4</sup>. Со времени построенія была в немъ воеводская канцелярія, которая состояла въ ведѣніи Бѣлгородской губерніи по 1780. а в томъ году отчисленъ въ Харьковское намісничество, а по открытіи оногo переименованъ уѣзднымъ городомъ. В немъ деревянныхъ церквей — 3. Строеніе казенное, деревянное,

<sup>1</sup> Текст пошкоджено; кілька речень не прочитано.

<sup>2</sup> Так у тексті. Про час заснування м. Чугуєва див. примітку 34. Замість Олексійовичу слід читати Васильовичу.

<sup>3</sup> Так у тексті.

<sup>4</sup> Див. примітку 62.

<sup>5-5</sup> Так у тексті.

<sup>6-6</sup> Дописано над закресленим.

<sup>7-7</sup> Дописано над рядком.

<sup>8</sup> Дописано на полі.

<sup>9</sup> Так у тексті.

<sup>10</sup> Див. примітку 58.

<sup>11</sup> Так у тексті.

<sup>12</sup> Тут і далі верхня частина аркуша пошкоджена, ряд слів, зокрема, на звороті, не прочитані.

<sup>13</sup> Так у тексті.

<sup>14</sup> Так у тексті.

<sup>15</sup> Через пошкодження аркушу декілька слів не встановлено.

ОПИСАНІЕ УЪЗДНЫМЪ  
ХАРКАВСКАГО НАМЪСТНИЧЕСТВА  
ГОРОДАМЪ УЧРЕЖДЕННЫМЪ<sup>12</sup>  
ИЗЪ МЪСТЕЧЕКЪ, ГДЪ ДО ТОГО  
БЫЛИ КОММИСАРСКІЯ ПРАВЛЕНІЯ

перестроенное изъ воеводской канцеляріи ветхое: 1-е — два корпуса присудственныхъ мѣстъ въ 13 покояхъ, 2-е — денежная кладовая, 3-е — тюрьма, 4-е — архивъ для писменныхъ дѣлъ, да вновь выстроены въ 1782 и 1783 годахъ: 5-й винной, 6-й — соляной магазѣны съ сидками, 7-й — домъ съ службами, въ коемъ жителство имѣлъ винной пристава, 8-е — домъ городской, бывшей воеводской, 9-е — питейныхъ домовъ — 4.

Жителей: купцов — 1, мѣщанъ — 6, аднадворцовъ — 840, крестьянъ аднадворческихъ — 8, помѣщичьихъ — 24, неплящихъ оклада священно- и церковнослужителей — 25, дворянъ — 38, разныхъ чиновъ при должностяхъ — 33, отставныхъ изъ воинской службы детей — 5, козаковъ, обращенныхъ изъ мѣщанъ — 14; а всего — 924. Выстроенныхъ жителми<sup>5-//</sup> по плану домовъ толко<sup>-5</sup> — 7, а прочіе жительствоють во черныхъ избахъ. Выгонныхъ земель городъ<sup>6-</sup> не имѣтъ<sup>-6</sup> и для торговли удобности нѣтъ и ярмонковъ<sup>7-</sup> не бываетъ<sup>-7</sup>, а упражняются жители<sup>8</sup> по большей части въ землѣдѣліи, почему нельзя<sup>9</sup> называть дѣйствительнымъ городомъ.

МИРОПОЛЬЕ разстояніемъ отъ Харкова въ 133-хъ верстахъ. Точного времени построения оно не отыскано<sup>10</sup>. До 1780 года было въ немъ два рода правительствъ, то есть: воеводская канцелярія съ уѣздомъ, зависима отъ Бѣлародской губерніи, и сотенное, а послѣ сего камисарское правленіе, зависѣвшее отъ Сумской провинціи, бывшей Слободской губерніи; а по открытіи жъ Харковского намістничества переименованъ уезднымъ городомъ. В немъ деревянныхъ церквей — 7. Строеніе казенное, деревянное, перестроенное изъ строения бывшей воеводской канцеляріи, ветхое: 1-е — четыре корпуса для присудственныхъ мѣстъ, 2-е — денежная кладовая, 3-е — тюрьма съ караульнею, да вновь выстроенные въ 1782 и 1783 годахъ: 4-е — винной, 5-е — соляной магазѣны.

Жителей: мѣщанъ — 6, казенныхъ обывателей — 3132, аднадворцовъ — 8, цыганъ — 79, крестьянъ отобранныхъ отъ монастырей — 2, аднадворческихъ — 4, помѣщичьихъ — 15, неплящихъ оклада священно- и церковнослужителей — 53, дворянъ — 30, разныхъ чиновъ при должностяхъ — 46, отставныхъ съ воинской службы — 59, козаковъ, обращенныхъ з мѣщанъ — 27, нищихъ и калѣкъ — 13; а всего жителей — 3474.

Городскіе жители по плану обстроились, но больше мужичьи избы. Выгонной земли — 522 десятины 294 сажни. Бываетъ въ году три ярмонки и продолжаются не болѣе пяти и шести дней. Торгъ производится разными мѣлочными товарами, селскими продуктами и скотомъ, и потому городомъ назваться<sup>11</sup> не можетъ.//

КРАСНОКУТСКЪ, разстояніемъ отъ Харкова въ 86 верстахъ. Построенъ въ 1666 году. Преждѣ былъ сотеннымъ мѣстечкомъ, а съ 1765 года учреждено во ономъ камисарское правленіе, которое существовало по 1780 годъ, въ которомъ по открытіи намістничества переименованъ уѣзднымъ городомъ. Въ немъ церквей деревянныхъ — пять. Строеніе казенное: 1-е — каменной корпусъ для присудственныхъ мѣстъ обь одномъ этажѣ, въ 14 покояхъ; деревянные: 2-е — соляной<sup>13</sup> магазѣнъ. 3-е — денежная кладовая съ выходомъ, 4-е — тюрьма съ караульнею, 5-е — хлѣбной приѣмной магазѣнъ.

Жителей: цеховыхъ — 341, казенныхъ обывателей — 1858, помѣщичьихъ крестьянъ — 70, неплящихъ оклада священно- и церковнослужителей — 44, дворянъ — 71, чиновъ при должностяхъ — 31, отставныхъ изъ воинской службы — 43, козаковъ, обращенныхъ изъ мѣщанъ — 30, нищихъ и калѣкъ — 15, всего 2503 души. Самая малая часть города по плану выстроилась. Выгонной земли 1022 десятины 646 сажень. Ярмонокъ въ годъ — пять изъ сѣльскихъ<sup>14</sup> продуктовъ и скота, а для торговли прочими товарами удобности нѣтъ, и дѣйствительнымъ городомъ называть не можно.

ВАЛКИ, разстояніемъ отъ Харкова въ 48 верстахъ. Построенъ въ 1694 году, былъ до 1765 года сотенное мѣстечко Харковского полку, съ 1765 года было в немъ камисарское правленіе, которое и существовало по 1780 годъ, а въ семь году, по открытіи намістничества, переименованъ уѣзднымъ городомъ. В немъ церквей каменныхъ — двѣ, деревянныхъ — четыре. Казенное строеніе, деревянное, перестроенное въ 780 году изъ старого строен[ія...ко]<sup>15</sup> рпусовъ для присудственныхъ мѣстъ, въ 18 покояхъ, 2-е — денежная кладовая съ выходомъ, 3-е — соляной магазѣнъ на каменномъ фундаментѣ, построенной въ 1784 году, 4-е — тюрьма съ караульнею, 5-е — приѣмной хлѣбной магазѣнъ, вновь выстроенной въ 796 году.

Жителей: купцовъ — 8, мѣщанъ — 4, цеховыхъ — 2, казенныхъ обывателей — 5019, цыганъ — 9, помѣщичьихъ крестьянъ — 48, несостоящихъ въ окладѣ священно- и церков-

нослужителей — 53, дворянъ — 75, разныхъ чиновъ при должностяхъ — 21, отставныхъ изъ воинской и статской службы — 155, козаковъ, обращенныхъ изъ мѣщанъ — 48, нищихъ и калѣкъ — 4; всего — 5446 душъ.

Городъ по плану несколько<sup>1</sup> выстроень. Выгонной земли — 1542 десятины 1182 квадратныхъ сажень. Ярмонковъ бываетъ въ годъ — 6. Торговля посредственная изъ мѣлочныхъ товаровъ, сельскихъ продуктовъ и скота.<sup>2</sup>— Лежитъ по большой дорогѣ отъ Харкова<sup>2</sup> въ Полтаву.

БОГОДУХОВЪ разстояніемъ отъ Харкова въ 50 верстахъ. Построень въ 1666 году. Прежде былъ до 1765 года сотеннымъ мѣстечкомъ Ахтырского полку, а съ 1765 года было въ немъ правленіе камисарское, которое существовало по 1780 годъ, въ коемъ по открытіи намѣстничества переименованъ уѣзднымъ городомъ. В немъ церквей: каменная — 1, деревянныхъ — 5. Казенное деревянное строеніе, построенное въ 1780 году изъ старого, ветхое<sup>3</sup>: 1-е — корпусъ присудственныхъ мѣстъ въ 15 покояхъ, 2-е — денежная кладовая съ выходомъ, 3-е — тюрьма съ караульною, 4-е — соляной магазейнъ, построенной въ 1782 году изъ старого дерева.

Жителей: купцовъ — 25, мѣщанъ — 3, цеховыхъ — 280, казенныхъ обывателей — 2442, помѣщичьихъ слободскихъ крестьянъ — 13, несостоящихъ въ окладъ священно- и церковнослужителей — 46, дворянъ — 55, разныхъ чиновъ, состоящихъ при должностяхъ — 49, отставныхъ изъ воинской и статской службы — 58, козаковъ, обращенныхъ изъ мѣщанъ — 600, // нищихъ и калѣкъ — [...], а всего 3594. [...] города по плану выстроена. Выгонной земли [...] десятинъ 308 сажень. Ярмонковъ бываетъ въ годъ — 6, небольшихъ, изъ мелочныхъ товаровъ, хлѣба и рогатого скота, и для торговли прочими товарами удобства нѣтъ.<sup>4</sup>— Лежитъ по большой дорогѣ отъ Харкова<sup>4</sup>.

БѢЛОПОЛЬЕ разстояніемъ отъ Харкова въ 215 верстахъ. Построень въ 1672 году. Съ начала назывался Крыгой по рѣчкѣ Крыгъ, былъ сотеннымъ мѣстечкомъ Сумского полку, потомъ съ 1765-го по 1780 годъ было въ немъ камисарское правленіе. По открытіи ж намѣстничества переименованъ уѣзднымъ городомъ. В немъ церквей — 8 деревянныхъ, казенное строеніе деревянное, перестроенное изъ камисарского правленія и дому, ветхое<sup>5</sup>: 1-е — два корпуса для присудственныхъ мѣстъ, 2-е — домъ городнической съ службами, 3-е — денежная кладовая съ выходомъ,

4-е — соляной магазейнъ, построенной въ 1784 году, 5-е — корпусъ для архива присудственныхъ мѣстъ, построенной 1788 году, 6-е — тюрьма съ караульною.

Жителей: купцовъ — 78, мѣщанъ — 25, цеховыхъ — 545, казенныхъ обывателей — 5471, помѣщичьихъ крестьянъ, слободскихъ и великороссійскихъ — 63, несостоящихъ въ окладъ священно- и церковнослужителей — 63, дворянъ — 53, разныхъ чиновъ при должностяхъ — 46, отставныхъ изъ воинской и статской службы — 107, козаковъ, обращенныхъ изъ мѣщанъ — 417, нищихъ и калѣкъ — 29, а всего — 6897.

По плану не выстроень. Выгонной земли — 1232 десятины 858 сажень. Ярмонковъ въ году — три мѣлками товарами,<sup>6</sup>—и городомъ быть не можетъ<sup>6</sup>.

ЛЕБЕДИНЪ разстояніемъ отъ Харкова въ 147 верстахъ. Построень послѣ 1653 года, а когда именно не известно<sup>7</sup>. Сначала было в немъ сотенное, потомъ съ 1765 года камисарское правленіе, существовавшее по 1780 годъ, въ которомъ по открытіи намѣстничества переименованъ уѣзднымъ городомъ. В немъ церквей: каменная — 1, деревянныхъ — 12, казенное строеніе деревянное, изъ бывшаго камисарского правленія перестроенное 1, ветхое<sup>8</sup>: 1-е — корпусъ для присудственныхъ мѣстъ, 2-е — денежная кладовая, 3-е — соляной магазейнъ, построенной въ 1785 году, 4-е — тюрьма съ караульною.

Жителей: купцовъ — 20, мѣщанъ — 22, цеховыхъ — 1507, казенныхъ обывателей — 2989, помѣщичьихъ крестьянъ, слободскихъ и великороссійскихъ — 20, несостоящихъ въ окладъ священно- и церковнослужителей — 106, дворянъ — 87, разныхъ чиновъ при должностяхъ — 48, отставныхъ изъ воинской службы — 76, козаковъ, обращенныхъ изъ мѣщанъ — 390, нищихъ и калѣкъ — 26, а всего — 5288 душъ.

Жители по плану не выстроились. Выгонной земли — 996 десятинъ 7673 сажени. Ярмонковъ въ году — 3, небольшихъ, изъ разныхъ мѣлочныхъ товаровъ, хлѣба и скота,<sup>9</sup>—и городомъ быть не удобенъ<sup>9</sup>.

ЦДІА УРСР.— Ф. 1709, оп. 2, спр. 2908.—  
Арк. 5—14. Оригинал.

<sup>1</sup> Написано над закреслениемъ «большою частию».

<sup>2—2</sup> Дописано инымъ почеркомъ.

<sup>3</sup> Дописано над рядкомъ иною рукою.

<sup>4—4</sup> Дописано инымъ чорниломъ і почеркомъ.

<sup>5</sup> Дописано на полі иною рукою.


<sup>6</sup> Дописано иною рукою.

<sup>7</sup> Див. примітку 60.

<sup>8</sup> Дописано над рядкомъ.

<sup>9—9</sup> Написано замість закресленого «а для торговли прочими знатными товарами удобства нѣтъ».





# VII ВІДОМОСТІ ПО ХАРКІВСЬКОМУ НАМІСНИЦТВУ ПРО НИЖЧЕЗГАДАНЕ

## ВІДОМОСТІ ПО ХАРЬКОВСКОМУ НАМІСТНИЧЕСТВУ О НИЖЕПИСАННЫХЪ МАТЕРІЯХЪ

- 1-я. О числѣ народа.
2. О наличной въ Казенной палатѣ и уѣздныхъ казначействахъ денежной казнѣ.
3. О суммѣ Приказа общественнаго призрѣнія.
4. О наличной соли.
5. О подрядномъ винѣ и о доставщикахъ онаго.
6. О хлѣбѣ въ общественныхъ магазинахъ состоящемъ.
7. О рѣшенныхъ и нерѣшенныхъ дѣлахъ.
- 8-я. О колодникахъ.

### 1. О числѣ народа

Званіе округовъ	Войсковыхъ обывателей		Купцовъ	Мѣщанъ	Подданныхъ черкасъ				Одноворцовъ
	привилегированныхъ	непривилегированныхъ			владѣльческихъ	выморочныхъ	экономическихъ	дворцовыхъ	
Число душъ									
Въ Харьковскомъ	17 143	41	—	—	9291	236	—	—	604
Въ Чугуевскомъ	11 726	1353	54	272	7451	—	—	—	3732
Въ Золочевскомъ	7057	30	—	—	10 373	—	—	—	2387
Въ Волчанскомъ	1194	253	—	—	16 451	—	567	—	7021
Въ Валковскомъ	12 427	—	—	—	9274	10	—	—	19
Въ Краснокутскомъ	14 439	—	—	—	6442	—	—	—	—
Въ Ахтырскомъ	13 329	1155	—	—	8737	—	—	315	1686
Въ Богодуховскомъ	5640	808	—	—	9294	—	445	895	3690
Въ Сумскомъ	9359	—	—	—	16 327	—	—	—	—
Въ Миропольскомъ	1660	3747	—	—	13 155	—	1058	—	1931
Въ Бѣлопольскомъ	8195	—	—	—	15 956	—	195	—	135
Въ Лебединскомъ	11 984	40	—	—	8425	—	—	214	453
Въ Недригайловскомъ	3735	—	—	—	20 278	—	—	—	170
Въ Хотмышскомъ	—	—	—	—	16 325	—	3665	—	4448
Въ Изюмскомъ	14 653	—	—	—	8728	462	—	—	6
<b>Итого</b>	<b>132 541</b>	<b>7427</b>	<b>54</b>	<b>272</b>	<b>176 207</b>	<b>708</b>	<b>5930</b>	<b>1424</b>	<b>26 282</b>

Матеріали до історії складання  
описів Харківського намісництва

Званіе округовъ	Раскольниковъ											Крестьянъ			Виноградныхъ садовниковъ	Цыган	Итого	
	войсковыхъ обывателей		владѣльче- скихъ под- данныхъ		однодвор- цовъ		Чугуев- скаго полку казаковъ		куп- цовъ		виноградныхъ садовни- ковъ	емщиковъ	помѣщичьихъ	экономическихъ				выморочныхъ
	мужеска	женска	мужеска	женска	мужеска	женска	мужеска	женска	мужеска	женска								
Въ Харьковскомъ	9	7	—	—	7	5	—	—	—	—	—	—	246	—	—	—	144	27 773
Въ Чугуевскомъ	1	6	2	6	16	23	24	63	3	4	2	1	769	—	—	190	55	25 753
Въ Золочевскомъ	—	—	—	—	—	—	—	—	—	—	—	—	254	—	—	—	17	20 118
Въ Волчанскомъ	—	—	—	—	—	—	—	—	—	—	—	—	1768	349	9	—	7	27 259
Въ Валковскомъ	—	—	—	—	—	—	—	—	—	—	—	—	478	—	—	—	12	22 221
Въ Краснокутскомъ	—	—	—	—	—	—	—	—	—	—	—	—	62	—	—	—	2	20 945
Въ Ахтырскомъ	—	—	—	—	—	—	—	—	—	—	—	—	55	—	—	—	22	25 299
Въ Богодуховскомъ	—	—	—	—	—	—	—	—	—	—	—	—	239	—	—	—	48	21 059
Въ Сумскомъ	—	—	—	—	—	—	—	—	—	—	—	—	114	—	—	—	3	25 803
Въ Миропольскомъ	—	—	—	—	—	—	—	—	—	—	—	—	721	—	—	—	77	22 349
Въ Бѣлопольскомъ	—	—	—	—	—	—	—	—	—	—	—	—	1132	—	—	—	28	25 641
Въ Лебединскомъ	—	—	—	—	—	—	—	—	—	—	—	—	256	—	—	—	—	21 372
Въ Недригайловскомъ	—	—	—	—	—	—	—	—	—	—	—	—	446	—	—	—	25	24 654
Въ Хотмышскомъ	—	—	—	—	—	—	—	—	—	—	—	—	339	452	—	—	25	25 254
Въ Изюмскомъ	—	—	—	—	—	—	—	—	—	—	—	—	61	—	—	—	—	23 910
Итого	10	13	2	6	23	28	24	63	3	4	2	1	6880	801	10	190	465	359 370

Евдокимъ Щербининъ

2. О наличной въ казенной палатѣ и казначействахъ денежной казнѣ въ уѣздныхъ казначействахъ

Название казначействъ	въ Казен- ной палатѣ		Харьков- скомъ		Чугуев- скомъ		Валков- скомъ		Волчан- скомъ		Золочев- скомъ		Богоду- ховскомъ		Ахтыр- скомъ		Краснокут- скомъ	
	рубли	копѣйки	рубли	копѣйки	рубли	копѣйки	рубли	копѣйки	рубли	копѣйки	рубли	копѣйки	рубли	копѣйки	рубли	копѣйки	рубли	копѣйки

Въ присланной изъ казен-  
ной палаты вѣдомости по-  
казано минувшаго декаб-  
ря по 1-е число

56 594 37  
1/8 3/4  
9632 83  
3/4  
12 128 13  
1/2  
1838 82  
7494 36  
1/8 1/8  
1582 73  
3/4  
1857 37  
3/4  
4497 8  
3/4  
3005 30  
3/4

Название казначействъ	Сумскомъ		Лебедин- скомъ		Недригай- ловскомъ		Мирополь- скомъ		Бѣлополь- скомъ		Хотмышскомъ		Изюмскомъ		Итого	
	рубли	копѣйки	рубли	копѣйки	рубли	копѣйки	рубли	копѣйки	рубли	копѣйки	рубли	копѣйки	рубли	копѣйки	рубли	копѣйки

Въ присланной изъ казен-  
ной палаты вѣдомости по-  
казано минувшаго декаб-  
ря по 1-е число

2109 28  
3/4  
4608 47  
3/4 1/8  
1426 15  
1/4  
2081 27  
3/4  
3866 4  
3/4  
20 976 35  
3/4  
3968 58  
1/3  
144 663 22  
1/3 2/8 1/8

Евдокимъ Щербининъ

3. О суммъ Приказа общественного призрѣнія

	Рубли	Копѣйки
По учиненному отъ дворянства опредѣленію о взносѣ изъ собственныхъ своихъ денегъ за каждую за ними въ окладѣ состоящую душу по 10 ко. вѣ то число внесено	17 378	50
ко взысканію еще остается	4625	86
Отъ добротныхъ дателей представлено въ разныя времена	12 752	64
Процентныхъ съ денегъ отданныхъ въ заемъ	2482	21
За проданной прибыльной скотъ, которому не сыскалось хозяевъ	1800	—
Да жалованныхъ по высочайшему учрежденію на Приказъ общественного призрѣнія	555	55
Сверхъ тѣхъ по силѣ высочайшей вашего императорскаго величества конфирмаціи на поднесенномъ докладѣ подписанной августа 12 числа 1781 года получено изъ Харьковской казенной палаты непринадлежащихъ казенному расходу остающихся безъ употребленія	15 000	—
	7277	42 1/4
Итого всей суммы	44 493	68 1/4

Евдоким Щербининъ

4. О наличной соли

Харьковского намісництва 15-ти округъ въ селеніяхъ	Число душъ	Осталось отъ 780-го 781 января къ 1-му числу	Изъ оной въ расходѣ 1781 года ноября по 1-е число	Затѣмъ въ остаткѣ	Ко оной на 1782 годъ подрядной изъ числа казенной по конференціи 209 621 пуда поставлено и поставляется	Итого	
		пуды					

Привилегированныхъ, довольствующихся вольнопромышленничью солью	236 394					
Въ непривилегированныхъ, довольствующихся подрядною	122 355	112 795	54 381	58 414	60 000	118 414
		въ томъ числѣ принятой прошлаго 781 года въ февралѣ и мартѣ месяцахъ въ причисленныхъ изъ Курскаго въ Харьковское намісничество селеніяхъ Слущинъ — 9265, Терновъ — 7672, всего — 16 937 пудъ				

Объявленнаго количества пудъ соли по примѣру въ минувшемъ году расходу на одни селенія стать можетъ на 782-й годъ. Да сверхъ вышеписанной наличной и поставляющейея соли 118 414 пудъ казенною палатою подряжено и въ нынѣшнемъ 782 году выставится 149 621 пудъ, кой на одни жъ непривилегированныя селенія стать можетъ на весь будущій 783 годъ

Евдокимъ Щербининъ

5. О подрядномъ винѣ въ непривилегированные города и селенія, и кто оному поставщики

Вина съ 779 по 783 годъ подряжено с'авить погодно	Въ Хотмышскѣ	Мирополье	Чугуевъ	Салтовъ	Волновъ	Въ Алешню	Итого
	Число ведръ						
	2992	572	1971	625	2438	646	9244

Оному вину поставщики:

Въ Хотмышскѣ: Бѣлгородской помѣщикъ подпорутчикъ Афанасій Ратицевъ	} по 59 3/4 ко.,	1492
Харьковского намісництва волновской помѣщикъ ассессоръ Федоръ Шегаровъ		1000
Курскаго намісництва богатинской помѣщикъ майоръ Дмитрій Шишковъ		500

Матеріали до історії складання  
описів Харківського намісництва

Вина съ 779 по 783 годъ подряжено ставить погодно	Въ Хот- мышскъ	Мирополье	Чугуевъ	Салтовъ	Волновъ	Въ Алешню	Итого
	Число ведръ						
	2992	572	1971	625	2938	646	9244

Въ Мирополье войсковоу товарищъ Андрей Левченко по 66 ко.	572
Въ Чугуевъ — генераль-порутчикъ и кавалеръ Щербининъ по 64	1971
Въ Салтовъ — оной же генераль-порутчикъ по 68 ко.	625
Въ Волновъ — Харьковскаго намѣстничества помѣщики-маіоры — Василій Лосевъ Григорій Шидловскій } по 69 ко.	1238
Въ Алешню — означенной же маіоръ Василій Лосевъ по 70 ко.	1200
	646

Евдокимъ Щербининъ

6. О состоящемъ въ общественныхъ магазейнахъ хлѣбъ

	ржи			овса			ячменю		
	четверти	четве- рики	гарцы	четверти	четве- рики	гарцы	четверти	четве- рики	гарцы
Въ Харьковскомъ округѣ	3353	3	5 <sup>1</sup> / <sub>4</sub>	2789	7	3 <sup>1</sup> / <sub>2</sub>	239	1	2
Въ Чугуевскомъ	1850	5	2 <sup>1</sup> / <sub>2</sub>	920	7	1 <sup>3</sup> / <sub>4</sub>	1010	6	7
Въ Волчанскомъ	431	2	4 <sup>1</sup> / <sub>4</sub>	45	4	6 <sup>1</sup> / <sub>4</sub>	87	3	2
Въ Золочевскомъ	1067	—	—	131	3	7	940	2	2
Въ Валковскомъ	2850	4	5	2580	6	5	—	—	—
Въ Ахтырскомъ	3280	3	—	3321	7	3	—	—	—
Въ Краснокутскомъ	2673	4	6	2846	3	2	—	6	7
Въ Богодуховскомъ	1541	—	5 <sup>1</sup> / <sub>4</sub>	2685	4	5 <sup>1</sup> / <sub>4</sub>	240	—	3 <sup>3</sup> / <sub>4</sub>
Въ Сумскомъ	1674	6	5	1438	3	2 <sup>1</sup> / <sub>2</sub>	—	—	—
Въ Миропольскомъ	1148	4	1 <sup>1</sup> / <sub>2</sub>	703	—	2 <sup>1</sup> / <sub>4</sub>	—	—	—
Въ Бѣлопольскомъ	2550	5	—	2722	5	7	—	—	—
Въ Лебединскомъ	2127	6	7	1013	2	4	—	—	—
Въ Недригайлоскомъ	945	7	5	800	3	1 <sup>1</sup> / <sub>2</sub>	—	—	—
Въ Хотмышскомъ	1944	2	—	—	—	—	—	—	—
Въ Изюмскомъ	1186	7	5 <sup>1</sup> / <sub>2</sub>	35	3	—	1196	6	7 <sup>1</sup> / <sub>2</sub>
Всего	28 627	—	4 <sup>1</sup> / <sub>4</sub>	22 035	7	3	3715	3	7 <sup>1</sup> / <sub>4</sub>

Сей хлѣбъ единственно показанъ въ селеніяхъ казеннаго вѣдомства, а сколько онаго во владѣльческихъ селеніяхъ, о томъ чинятся выправки.

Евдокимъ Щербининъ

7. О находящихся въ присутственныхъ мѣстахъ губернскаго города, производимыхъ дѣлахъ съ показаніемъ какого онѣ рода, сколько съ открытія намѣстничества по 1-е декабря 1781 года рѣшено, и за тѣмъ осталось въ производствѣ

Званіе судебныхъ мѣстъ	Интересныхъ		Слѣдственныхъ		Челобитчиковыхъ	
	рѣшенныхъ	нерѣшен- ныхъ	рѣшенныхъ	нерѣшен- ныхъ	рѣшенныхъ	нерешенныхъ
Въ палатѣ уголовного суда	41	3	21	3	—	—
Въ палатѣ гражданскаго суда	—	—	—	—	103	22
Въ совѣстномъ судѣ	5	—	—	—	45	45

*Матеріали до історії складання  
описів Харківського намісництва*

Званіє судебных мѣстъ	Интересныхъ		Слѣдственныхъ		Челобитчиковыхъ	
	рѣшенныхъ	нерѣшенныхъ	рѣшенныхъ	нерѣшенныхъ	рѣшенныхъ	нерешенныхъ
Въ верхнемъ земскомъ судѣ	72	6	315	—	19	29
Въ губернскомъ магистратѣ	4	—	6	—	22	2
Въ верхней расправѣ	3	5	—	—	2	4
Въ уѣздномъ судѣ	16	1	1	28	539	38
Въ городовомъ магистратѣ	1	—	8	2	20	—
Въ нижней расправѣ	10	—	5	7	4	1
Въ нижнемъ земскомъ судѣ	5	—	900	—	2	—
<b>Итого</b>	157	15	1256	40	756	141

Всего во оныхъ присутственныхъ мѣстахъ

рѣшенныхъ 2169

нерѣшенныхъ 196

И такъ во оныя судебныя мѣста съ открытія намѣстничества дѣль вступило 2365

Чтожь лежитъ одъ намѣстническаго правленія, казенной палаты и приказа общественнаго призрѣнія, въ которыхъ обыкновеннымъ порядкомъ дѣль непроизводится и не разсматриваются, а отправляются в зависящія отъ должности каждаго изъ сихъ мѣстъ скорорешительныя, онымъ съ открытіемъ намѣстничества, то есть сентябрю съ 29 780 года декабря по 1-е число 1781 года выпущено нумеровъ

въ намѣстническомъ правленіи 23 537

въ казенной палатѣ 5031

Да сверхъ того по должности директора економіи 630

въ приказѣ общественнаго призрѣнія 110

По должности генераль-губернатора 526

*Евдокимъ Щербининъ*

**8. О колодникахъ по 1-е декабря 1781 года въ наличности состоявшихъ**

Въ которыхъ городахъ	Число людей	Въ которыхъ городахъ	Число людей	Въ которыхъ городахъ	Число людей	Въ которыхъ городахъ	Число людей
Въ Харьковѣ	31	Въ Валкахъ	1	Въ Сумахъ	11	Въ Недригайлковѣ	2
Въ Чугуевѣ,	6	Въ Краснуктскѣ	2	Въ Миропольѣ	1	Въ Хотмызкѣ	6
Въ Золочевѣ	1	Въ Ахтыркѣ	1	Въ Бѣлопольѣ	1	Въ Изюмѣ	1
Въ Волчанскѣ	6	Въ Богодуховѣ	11	Въ Лебединѣ	1	<b>Итого</b>	82

Изъ оныхъ колодниковъ сверхъ трехъ сроковъ засѣданій въ содержаніи нѣтъ ни одного.

*Евдокимъ Щербининъ*

**9. О дѣлахъ по уѣзднымъ городамъ въ присутственныхъ мѣстахъ производимыхъ**

Званіє судебныхъ мѣстъ	Въ Чугуевѣ			Волчанскѣ			Золочевѣ			Валкахъ			Ахтыркѣ		
	интересныхъ	слѣдственныхъ	челобитчиковыхъ	интересныхъ	слѣдственныхъ	челобитчиковыхъ	интересныхъ	слѣдственныхъ	челобитчиковыхъ	интересныхъ	слѣдственныхъ	челобитчиковыхъ	интересныхъ	слѣдственныхъ	челобитчиковыхъ
Въ уѣздныхъ судахъ	рѣшенныхъ 15	нерѣшенныхъ 20	— 4	— 36	— 54	— 48	— 24	— 2	— 46	— 9	— 4	— 35	— 1	— 77	— 18
Въ городовыхъ магистратахъ	рѣшенныхъ —	нерѣшенныхъ 10	— 12	Въ Волчанскѣ и въ Золочевѣ за немѣніемъ купечества магистратовъ не состоитъ			— 2	— 1	— 2	— 2	— 2	— 2	— 2	— 2	— 19

Матеріали до історії складання  
описів Харківського намісництва

Званіє судебных мѣст	Въ Чугуевѣ			Волчанскѣ			Золочевѣ			Валкахѣ			Ахтыркѣ		
	интересныхъ	слѣдственныхъ	челобитчиковъ	интересныхъ	слѣдственныхъ	челобитчиковъ	интересныхъ	слѣдственныхъ	челобитчиковъ	интересныхъ	слѣдственныхъ	челобитчиковъ	интересныхъ	слѣдственныхъ	челобитчиковъ
Въ нижнихъ расправахъ	рѣшенныхъ нерѣшенныхъ			За неполученіемъ репорттовъ о делахъ нѣтъ свѣдѣнія			33	—	—	9	—	—	19	11	—
Въ нижнихъ земскихъ судахъ	рѣшенныхъ нерѣшенныхъ			6	3	—	—	43	—	10	3	—	—	10	—
	—	25	—	—	—	—	—	—	—	—	—	—	—	—	—
	—	48	—	—	1	—	—	7	—	—	12	—	—	62	—

Званіє судебных мѣстъ	Краснокутскѣ			Богодуховѣ			Въ Сумахъ			Миропольѣ			Бѣлопольѣ		
	интересныхъ	слѣдственныхъ	челобитчиковъ	интересныхъ	слѣдственныхъ	челобитчиковъ	интересныхъ	слѣдственныхъ	челобитчиковъ	интересныхъ	слѣдственныхъ	челобитчиковъ	интересныхъ	слѣдственныхъ	челобитчиковъ
Въ уѣздныхъ судахъ	4	10	—	1	70	—	—	4	3	—	25	19	—	12	4
Въ городскихъ магистратахъ	1	—	23	—	—	17	2	—	11	Въ Миропольѣ за не имѣніемъ купечества городского магистрата нѣтъ			1	1	2
Въ нижнихъ расправахъ	48	10	Богодуховская округа въ вѣдомствѣ нижней расправы Краснокутской				23	Миропольской округа въ вѣдомствѣ нижней расправы Сумской			8	—	—	—	—
Въ нижнихъ земскихъ судахъ	—	126	—	9	—	—	—	20	—	—	2	—	—	666	—
	—	21	—	—	16	—	—	2	—	—	2	—	—	3	—

Званіє судебных мѣстъ	Лебединѣ			Недригайловѣ			Хотмышскѣ			Изюмѣ			
	интересныхъ	слѣдственныхъ	челобитчиковъ	интересныхъ	слѣдственныхъ	челобитчиковъ	интересныхъ	слѣдственныхъ	челобитчиковъ	интересныхъ	слѣдственныхъ	челобитчиковъ	
Въ уѣздныхъ судахъ	—	5	3	16	31	2	—	40	69	1	5	104	
Въ городскихъ магистратахъ	—	97	41	5	33	—	—	3	3	—	—	53	
Въ нижнихъ расправахъ	—	—	5	—	1	2	Въ Хотмышскѣ за не имѣніемъ купечества городского магистрата нѣтъ			—	—	2	
Въ нижнихъ земскихъ судахъ	—	—	4	—	—	3	Хотмышская округа въ вѣдомствѣ нижней расправы Золочевской			—	—	12	
Въ нижнихъ расправахъ	4	—	Недригайловской уѣздъ въ вѣдомствѣ нижней расправы Бѣлопольской				—	За неполученіемъ репорттовъ о дѣлахъ нѣтъ свѣдѣнія			—	—	—
Въ нижнихъ земскихъ судахъ	11	13	—	—	—	6	17	17	11	842	—	—	
	—	—	—	—	4	—	1	2	2	12	—	14	

Итого оными присутственными мѣстами рѣшено дѣлъ: уѣздными судами — 615, городскими магистратами — 115, нижними расправами — 165, нижними земскими судами — 1840, и того — 2735. А за тѣмъ осталось въ производствѣ въ уѣздныхъ судахъ — 980, въ городскихъ магистратахъ — 50, въ нижнихъ расправахъ — 16, въ нижнихъ земскихъ судахъ — 209, итого — 1255, Всего въ показанныя присутственныя мѣста вступило дѣлъ — 3990.

Евдокимъ Шербиницъ



# VIII ТАБЛИЦІ ЗВЕДЕНИХ КІЛЬКІСНИХ ПОКАЗНИКІВ ОПИСІВ ХАРКІВСЬКОГО НАМІСНИЦТВА

Таблиця 1

Відомості про кількість приватних будинків у містах

Місто	Опис 1785 р.	Опис 1787 р.	Опис 1788 р.	Місто	Опис 1785 р.	Опис 1787 р.	Опис 1788 р.	Місто	Опис 1785 р.	Опис 1787 р.	Опис 1788 р.
Харків	1810	1810	1532	Охтирка	1138	1138 *	1138	Білопілля	755	755	755
Чугуїв	1726	1726	1726	Краснокутск	801	800	801	Лебедин	1207	1200	1207
Вовчанськ	404	404	404	Богодухів	1048	1048	1048	Недригайлів	494	494	494
Золочів	996 *	996	996	Суми	1236	більше	1239	Хотмизьк	260	260	260
Валки	1461	1457	1457			1200		Ізюм	718	718	718
				Миропілля	837	837	837				

\* В описах відмічено 699 будинків у Золочеві та 1738 у Охтирці. Однак, оскільки відхилення від двох інших показників надто великі, то можна вважати, що при їх написанні вкралася помилка. У зв'язку з цим у всіх трьох випадках подається однакова кількість будинків.

Таблиця 2

Відомості про кількість населення міст

Місто	Опис 1785 р.			Опис 1787 р.	Опис 1788 р.	
	чоло-віки	жінки	Разом	Разом	чоло-віки	жінки
Харків	5480	5405	10 805	10 512	5338	5405
Чугуїв	4222	4975	9197	9013	4210	4975
Вовчанськ	1339	1327	2666	2660	1328	1327
Золочів	2477	2268	4745	4661	2474	2268
Валки	4618	4677	9295	9156	4609	4677
Охтирка	6291	6558	12 849	12 605	6230	6558
Краснокутськ	2532	2484	4916	4667	2472	2384
Богодухів	3463	3300	6763	6754	3449	3300
Суми	5036	4898	9934	9904	5302	5193
Миропілля	3223	3008	6231	6086	3225	3008
Білопілля	4588	4499	9087	9001	4551	4499
Лебедин	4431	4538	8969	8704	4433	4538
Недригайлів	1937	1882	3819	3776	1932	1882
Хотмизьк	855	838	1693	1682	840	838
Ізюм	2230	2071	4301	4282	2177	2071

Таблиця 3

Відомості про кількість чоловіків та жінок у повітах

Повіт	Опис 1785 р.		Опис 1787 р.		Опис 1788 р.	
	чол.	жін.	чол.	ж н.	чол.	жін.
Харківський	25 699	24 417	24 901	24 417	25 612	24 417
Чугуївський	28 748	28 379	28 366	28 379	28 652	28 379
Вовчанський	32 165	31 600	31 473	31 600	32 081	31 600
Золочівський	17 486	17 175	17 049	17 175	17 576	17 175
Валківський	21 420	20 927	21 241	20 927	21 511	20 927
Охтирський	23 531	23 231	22 708	23 231	23 520	23 231
Краснокутський	19 425	19 290	18 745	19 290	19 376	19 290
Богодухівський	20 707	20 223	20 241	20 293	20 697	20 223
Сумський	21 947	21 620	21 137	21 620	21 491	21 325
Миропілляський	24 015	23 931	23 522	23 931	24 481	23 931
Білопільський	22 323	21 405	22 413	21 405	21 797	21 405
Лебединський	18 397	17 991	17 324	17 991	18 384	17 991
Недригайлівський	25 805	25 039	25 479	25 039	25 793	25 039
Хотмизький	29 322	27 567	28 757	27 567	29 291	27 567
Ізюмський	19 652	18 951	19 742	19 964	19 602	18 951

Таблиця 4

Розподіл земельних угідь

Повіт	Рілля						Сінокіс					
	1785 р.		1787 р.		1788 р.		1785 р.		1787 р.		1788 р.	
	дес.	саж.	дес.	саж.	дес.	саж.	дес.	саж.	дес.	саж.	дес.	саж.
Харківський	89 595	—	89 595	—	89 595	—	17 338	—	17 338	—	17 338	—
Чугуївський	132 215	—	132 215	—	132 215	—	83 200	—	83 200	—	83 200	—
Вовчанський	149 902	—	149 902	—	149 902	—	76 820	—	76 820	—	76 820	—
Золочівський	115 389	2314	115 389	—	115 389	2314	12 500	—	12 500	—	12 500	—
Валківський	120 493	58	120 493	—	120 493	58	9829	—	9829	—	9829	—
Охтирський	80 974	532	80 974	—	80 974	532	15 000	—	15 000	—	15 000	—
Краснокутський	103 355	1907	103 335	—	103 335	1907	9011	—	9011	—	9011	—
Богодухівський	118 390	—	118 390	—	118 390	—	12 000	—	12 000	—	12 000	—
Сумський	88 466	—	88 466	—	88 466	—	10 875	—	10 875	—	10 875	—
Білопільський	117 212	—	117 212	—	117 212	—	19 821	—	19 821	—	19 821	—
Миропільський	131 490	—	131 490	—	131 490	—	9828	—	9828	—	9828	—
Лебединський	73 284	1452	73 284	—	73 284	—	21 333	—	21 333	—	21 333	—
Недригайлівський	130 245	—	130 245	—	130 245	—	20 020	—	20 020	—	20 020	—
Хотмизький	169 219	1961	169 219	—	169 219	1961	6715	1600	6715	—	6715	1600
Ізюмський	204 679	—	204 679	—	204 679	—	74 500	—	74 500	—	74 500	—

Повіт	Ліс						Під садибами та огородами					
	1785 р.		1787 р.		1788 р.		1785 р.		1787 р.		1788 р.	
	дес.	саж.	дес.	саж.	дес.	саж.	дес.	саж.	дес.	саж.	дес.	саж.
Харківський	54 950	—	54 950	—	54 950	—	3174	—	3174	—	3174	—
Чугуївський	51 100	—	51 100	—	51 100	—	5941	—	5941	—	5941	—
Вовчанський	49 300	—	49 300	—	49 300	—	5241	—	5241	—	5241	—
Золочівський	9300	—	9300	—	9300	—	3522	—	3522	—	3522	—
Валківський	54 500	—	54 500	—	54 500	—	6500	—	6500	—	6500	—
Охтирський	57 600	—	57 600	—	57 600	—	4650	—	6500 *	—	4650	—
Краснокутський	26 000	—	26 000	—	26 000	—	3544	—	3544	—	3544	—
Богодухівський	10 000	—	10 000	—	10 000	—	7500	—	7500	—	7500	—
Сумський	42 500	—	42 500	—	42 500	—	10 900	—	10 900	—	10 900	—
Білопільський	2780	—	2780	—	2780	—	7025	—	7025	—	7025	—
Миропільський	21 122	—	21 122	—	21 122	—	7825	—	7825	—	7825	—
Лебединський	34 588	—	34 588	—	34 583	—	8992	—	8992	—	8922	—
Недригайлівський	3250	—	3250	—	3250	—	7525	—	7525	—	7525	—
Хотмизький	13 983	800	13 983	—	13 933	800	7470	2000	7470	—	7470	2000
Ізюмський	37 500	—	87 500 *	—	37 500	—	3421	—	3421	—	3421	—

\* Відмічені зірочками відхилення в описі 1787 р. свідчать не про розходження відомостей різних описів, а про механічні помилки, допущені при їх складанні, коли в першому випадку в Охтирський повіт внесли показники Валківського, в другому — замість цифри 3 написали 8.



# Догамку

<sup>1</sup> Автор «Топографічного опису...» дещо неточний. Ізюмський, Охтирський, Острогозький, Сумський і Харківський полки були скасовані за царським маніфестом від 28 липня (8 серпня) 1765 р. у процесі створення Слобідсько-Української губернії, яка поділялась на п'ять провінцій; Харківське намісництво утворилось згідно з указом російського уряду від 25 квітня 1780 р. замість Слобідсько-Української губернії. До його складу входило 15 округів (повітів): Білопільський, Богодухівський, Валківський, Вовчанський, Золочівський, Ізюмський, Краснокутський, Лебединський, Миропільський, Недригайлівський, Охтирський, Сумський, Харківський, Хотимизький, Чугуївський. Адміністративним центром намісництва визначався Харків.

<sup>2</sup> Кордони давньої Русі визначені досить умовно. Полівці (або кипчаки, кумани) в причорноморські степи прийшли з північно-західних районів Казахстану в другій половині XI ст., витіснивши печенігів. Тривалий час вони кочували на території від західних відрогів Тянь-Шаню до Дунаю (Половецька земля). Тюркські чочові племена — печеніги — наприкінці IX ст. заселяли степи від гирла Дунаю до низьзя Дону. Після розгрому їх військом Ярослава Мудрого в 1036 р. вони вже фактично не згадуються в давніх літописах. Хозари спочатку (VI ст.) мешкали в так званій Барсілії (територія сучасного Північного Дагестану), а потім перекочували на землі між Азовським і Каспійським морями і разом з місцевими савірами та барсілами утворили окреме військово-адміністративне об'єднання. В X ст., після падіння Хозарського каганату — своєрідної ранньфеодалної держави, вони змішуються з кочовиками південно-східної Європи й поступово зникають з політичної арени.

<sup>3</sup> Мається на увазі старший син Чінгісхана, визначний воєначальник — Джучі (р. н. невідомий — помер близько 1227 р.).

<sup>4</sup> Битва при р. Калка (притока р. Кальчик) між головними силами руського та монголо-татарського війська сталася 31 травня (за іншими даними — 16 червня) 1223 р. Внаслідок відсутності спільного плану дій загони князів галицького Мстислава Мстиславича, волинського Данила Романовича, київського Мстислава Романовича та їх союзників — половецьких ханів зазнали поразки. Монголо-татари пішли далі на захід — до Дніпра, розорюючи південні окраїни руських земель. Повернувшись на Волгу, вони були зустрінуті булгарами. Не маючи достатніх сил підкорити останніх, монголо-татари повернули у Монголію (Ипатьевская летопись // Полн. собр. русских летописей. — М., 1962. — Т. 2; История СССР с древнейших времен до наших дней: В 2-ти т. — М., 1966. — Т. 2. — С. 40—41).

<sup>5</sup> Про підкорення Херсонеса Таврійського матеріал подано невірно. Після монголо-татарської навали він ще певний час залишався незалежним. У 1299 р. його захопили татари (Белов Г. Д. Херсонес Таврический. — Л., 1948; Яковсон А. Л. Средневековый Херсонес. — М.-Л., 1950).

<sup>6</sup> 1239 р. Батий в числі інших захопив і зруйнував Переяслав і Чернігів.

<sup>7</sup> Дата взяття Києва Гедиміном — великим князем литовським (1316—1341) — точно не встановлена. З цього приводу є різні думки серед істориків. Згідно з останніми дослідженнями, найімовірніший час підкорення Гедиміном Київського князівства і призначення намісника в його столиці вважається весна — літо 1324 р. (Шабунько Ф. М. Земли Юго-Западной Руси в составе Великого княжества Литовского. — К., 1987. — С. 27—30).

<sup>8</sup> Намісником Києва Гедимін призначив свого брата, який після хрещення взяв ім'я Федір. Міндовг з 30-х років XIII ст. став великим князем литовським (помер у 1263 р.) (Там же. — С. 30; Пашуто В. Т. Образование Литовского государства. — М., 1959).

<sup>9</sup> Йдеться про Георгія II (Юрія) Всеволодовича (р. н. 1187 або 1189 — помер у 1238 р.) — великого князя володимиро-суздальського, який загинув у битві з монголо-татарами на берегах р. Сіті.

<sup>10</sup> Литовський князь Ольгерд, скориставшись феодалними міжусобицями в Золотій Орді, в 1362 р. при р. Сині Воли розбив війська «трех царков татарских» і фактично оволодів Поділлям та правобережжям Дніпра, а невдовзі і Переяславським князівством. Південно-східні межі Литовського князівства досягли рік Орелі та Сіверського Дінця (Історія Української РСР. — К., 1979. — Т. 1. — С. 24—25).

<sup>11</sup> В описі не лише перебільшено наслідки запусіння руських земель, що входили до складу Золотої Орди, але й не береться до уваги те, що заселення Слобідської України українськими переселенцями та російськими служилими людьми розпочалося ще наприкінці XVI ст. (Слюсарский А. Г. Социально-экономическое развитие Слобожанщины. XVII—XVIII вв. — Харьков, 1964. — С. 32—33).

<sup>12</sup> Червоною Руссю джерела (переважно зарубіжні) XV—XIX ст. називали Галичину. Вперше цей термін застосував італійський картограф Фра Мауро (XV ст.) при визначенні території в басейні Дону. У XVII ст. гольський історик Ш. Старовольський Червоною Руссю назвав українські землі (Исаевич Я. Д. О происхождении названий Червен, Червенские города, Червоная Русь // Доклады и сообщения Львовского отдела Географического общества УССР за 1966 год. — Львов, 1969).

<sup>13</sup> Після смерті галицько-волинського князя Лева Даниловича та його сина Юрія Галицьке та Волинське князівства все більше втрачають самостійність. Якщо перше з них потрапляє в залежність від польських та угорських королів, то друге — в залежність від Литовської держави.

<sup>14</sup> У дійсності, в 1340 р. польський король Казимир III, скориставшись феодалними чварами, зробив спробу завоювати Галицьку Русь, але добитися цього він зміг лише у 1349 р. Спроби захопити і Волинь закінчилися підписанням договору між Казимиром III і Любартом. За цим договором Галицька Русь залишалась за польським королем, а Волинь — за Литвою.

<sup>15</sup> Допущена неточність: в ході війни польського короля з литовсько-руськими військами в 1366 р. була захоплена більша територія Волині, а не всі володіння колишнього Київського князівства. У 1370 р., скориставшись зі смерті Казимира III, литовський князь Любарт Гедимінович повернув значну частину волинських земель, віддавши Польщі Белзьку і Холмську землі. Приєднання Київського, Новгород-Сіверського та Переяславського князівств до Польщі відбулося наприкінці XIV ст. і досягнуто це було не стільки військовими успіхами, скільки шляхом династичної боротьби (Історія Української РСР. — Т. 1. — С. 22—25).

<sup>16</sup> Мова може йти лише про Галицьку землю.

<sup>17</sup> Після смерті Казимира III польський престол перейшов до угорського короля Людовіка (1370—1382), сина сестри Казимира. Це призвело до послаблення польського впливу на Галицьку Русь, тому Кресською унією (1385 р.), одруженням польської принцеси Ядвіги з литовським князем Ягайлом, панівний клас Польщі намагався не лише зміцнити міжнародне становище країни, але й остаточно закріпити за собою руські землі, що входили до складу Литви, а перш за все повернути Галицьку землю (Бардах Ю., Леснодворский Б., Пиетрач М. История государства и права Польши. — М., 1980. — С. 87, 123).

<sup>18</sup> Коронація Ягайла на польський престол відбулася 4 березня 1386 р.

<sup>19</sup> У 1387 р. Ягайло захопив і приєднав до Польщі Галицьку Русь.

<sup>20</sup> Владислав III Варненчик був королем Польщі в 1434—1444 рр. і Угорщини (під ім'ям Ласло V) у 1440—1444 рр.

<sup>21</sup> Йдеться про козаків, які оселилися на Подніпров'ї, недалеко від Канева. Вперше на державну службу козаків у кількості 300 чоловік взяв у 1572 р. Сигізмунд II Август. За часів Стефана Баторія (1533—1586) — семіградського (трансільванського) князя (1571—1576), а потім гольського короля (з 1576) було вчинено спробу в 1578 р. ліквідувати Запо-

розьку Січ (маємо на увазі універсал про страту кожного спійманого нереєстрового козака, підготовку до спільного військового походу з кримським ханом на Січ тощо). Але загроза війни з Росією змусила Стефана Баторія поступитися цими планами, збільшити чисельність козацького війська до 600 чоловік і надати козакам певні привілеї. Проте під час Лівонської війни 1558—1583 рр. козаки відмовилися воювати на боці Стефана Баторія (*Стороженко А. В.* Стефан Баторий і дніпровские казаки. — К., 1904; *Голобуцький В. А.* Запорожское казачество. — К., 1957).

<sup>22</sup> Очевидно, тут автор припускається помилки. Скоріш за все, мається на увазі сейм, скликаний на початку 1636 р., коли магнати домагалися у короля скасування привілеїв реєстровим козакам. Однак король, зацікавлений у активізації боротьби козаків проти татарської агресії й послабленні влади польської шляхти, не задовільнив їхніх вимог.

<sup>23</sup> Фортеця Кодак була споруджена в першій половині 1635 р. за безпосереднім наказом коронного гетьмана С. Кошецького (1591—1646) на правому березі Дніпра — проти Кодацького порогу — з метою перешкодити посполитим тікати на Січ та ізолювати Запоріжжя від іншої території України. Проект її побудови розробив відомий французький інженер Г. Л. де Боллан. Проте вже в серпні того ж року козацькі загони під проводом І. Сулими, повертаючись з морського походу на Туреччину, зруйнували її. Фортеця відновлена польсько-шляхетським урядом у 1639 р. (*Голобуцький В. А.* Указ. соч.; *Czolowski A.* Kudak, przyczynki do zatozenia i upadku twierdzy. — Lwow, 1929).

<sup>24</sup> Йдеться про Северина Наливайка та повстання під його проводом на Україні й Білорусії в 1594—1596 рр. проти експлуатації польських, литовських, українських і білоруських феодалів. За одними даними, він народився приблизно на початку 60-х років XVI ст. у м. Гусятині (тепер Тернопільська обл.) у родині ремісника-кушніра. За іншими, менш вірогідними відомостями, С. Наливайко народився в м. Кам'яниці-Подільському. Коли повстанці опинилися в облозі на березі р. Солониці поблизу Лубен, угодівська частина козацької верхівки зрадила своїх ватажків, у тому числі й Наливайка, і 27 травня 1596 р. видала на погалу коронному польському гетьману С. Жолкевському. Після жахливих тортур Наливайка було страчено у Варшаві 21 квітня 1597 р. (*Мишко Д. І.* Северин Наливайко. — К., 1962).

<sup>25</sup> Павлюк (Бут Павло Михайлович) — гетьман нереєстрових запорізьких козаків, один з керівників першого періоду селянсько-козацького повстання на Україні 1637—1638 рр. 11 грудня 1637 р. він і чотири його соратники були обманом схоплені жовнірами польського магната М. Потоцького. Павлюк страчений у Варшаві 1638 р. (*Щербак В. О.* Антифеодалні рухи на Україні напередодні визвольної війни 1648—1654 рр. — К., 1989. — С. 52—67).

<sup>26</sup> Точніше, Зборовський Самійло (р. н. невідомий — помер 26 травня 1584 р.) — польський магнат і політичний діяч, якого автор опису, а також деякі дворянські та буржуазні історики (наприклад, П. Симоновський, Б. Папроцький) називали гетьманом чи отаманом Січі. Такого погляду дотримувався й Д. І. Яворницький в «Історії запорозьких козаків». Радянський історик В. О. Голобуцький заперечує факт обрання С. Зборовського запорозьким отаманом (Порівн.: *Nergu gycerstwa polskiego przez Bartosza Paprockiego zebraane i Wydane roku 1584.* — Krakow, 1858. — S. 158; *Голобуцький В. А.* Указ. соч. — С. 90, 94—95).

<sup>27</sup> Опис подій і фактичний матеріал подано невірно. Як відомо, Хмельницький Богдан (Зіновій) Михайлович (бл. 1595—1657) походив з родини дрібного шляхтича. Крияду сім'ї Хмельницького заподіяв польський підстароста Д. Чаплинський, котрий напав на хутір Суботів, що належав Б. Хмельницькому, увів жінку, з якою Б. Хмельницький жив після смерті своєї першої дружини, й обвінчався з нею за католицьким обрядом, а також висів одного з синів.

<sup>28</sup> Мається на увазі Ян II Казимир (1609—1672) — син Сигізмунда III і брат Владислава IV, який у 1648—1668 рр. посідав на польському престолі.

<sup>29</sup> Припущено помилку. Иван Вода Лютий (Грозний) молдавським господарем був у 1572—1574 рр. Очевидно,

## Додатки

Йдеться про одруження сина Б. Хмельницького Тимоша на дочці молдавського господаря В. Лупула — Розанді на початку 50-х років.

<sup>30</sup> Після зняття облоги Замостя Б. Хмельницький на чолі козацького війська урочисто вступив у Київ 23 грудня 1648 р.

<sup>31</sup> У травні 1649 р. польсько-шляхетська армія здійснила черговий напад на українські землі, але потерпіла поразку, зазнавши значних втрат. Великий розгром її селянсько-козацькими загонами стався під Зборовим 5 [15] — 6 [16] серпня 1649 р.

<sup>32</sup> Зборовський договір був укладений 8 [18] серпня 1649 р. між Б. Хмельницьким і Яном II Казимиром, після того як у травні — серпні селянсько-козацькі збройні сили завдали нищівних ударів війську шляхетської Польщі. Але підступна зрада кримського хана Іслам-Гірея III у битві біля Зборова звела практично нанівець народну перемогу і примусила гетьмана прийняти невигідні умови миру. За ними лише формально польський уряд визнав попередні козацькі права і привілеї. Селяни, що не потрапили до 40-тисячного козацького реєстру, поверталися до своїх колишніх власників (Акты, относящиеся к истории Южной и Западной России, собранные и изданные Археологическою комиссиею. — Спб., 1861. — Т. 3; Історія України в документах і матеріалах. — К., 1941. — Т. 3).

<sup>33</sup> Найвірогідніше ці дати помилкові. Адже у 1650 р. Б. Хмельницький здійснював молдавський похід. «А войско коронное з гетманами стояло под Камянцем Подолским, — зазначено в «Літописі Самовидця», — не даючи жадної причини козакам до війни. «И так того року жадной войны з коронным войском не имл...» (Літопис Самовидця. — К., 1871. — С. 59). Очевидно, мається на увазі 1651 р. і, зокрема, Білоцерківський договір від 18 (28) вересня, за яким на Україні відновлювалася влада польських магнатів і шляхти (*Крип'якевич І. П.* Богдан Хмельницький. — К., 1954).

<sup>34</sup> У джерелах та історичній літературі називається кілька дат часу заснування м. Чугуєва: головним чином це кінець XVI — 30-ті роки XVII ст. Зокрема, відомий вітчизняний історик, етнограф і археолог першої половини XIX ст. В. В. Пассек у праці «Очерк Харьковской губернии» зазначав, що вже при царі Івані IV — Грозному (1530—1584) на правому березі Дніпра, в 120 верстах від Белгороду, заклали місто і обнесли його земляним валом. У «Книге большому чертежу» Чугуїв, як поселення на південному кордоні Російської держави, згадується під 1627 р. У той же час в «Екстрактe о слободских полках» за 1734 р. вказується, що м. Чугуїв побудовано в 7147 (1638) р. за вказівкою царя Михайла Федоровича (1593—1645). Спочатку у ньому поселились вихідці з Правобережної України на чолі з гетьманом Я. Острянином. Зводив місто воевода князь П. І. Шетинін на державний кошт (*ЦДАДА.* — Ф. 286, оп. 2, спр. 41. — Арк. 232). З деякими уточненнями останню дату заснування Чугуєва наводять Д. І. Багалій (Очерки из истории колонизации степной окраины Московского государства. — М., 1886. — Т. 1. — С. 181—182) та деякі інші дослідники.

Валуйки виникли в 1593 р.

<sup>35</sup> Будівництво Белгородської лінії (або засіки) велось з 1635 до 1658 р. для захисту південних кордонів Російської держави від грабіжницьких нападів кримських і ногайських татар. Починалася лінія (протяжністю до 800 км) в Охтирці, йшла в напрямі Белгорода (звідки і назва), біля Острогозька, Воронежа і до Тамбова, перетинаючи Муравський та Ізюмський шляхи. (*Загороский В. П.* Изюмская черта. — Воронеж, 1980. — С. 30—31).

<sup>36</sup> Датування помилкове. Йдеться про Гадяцький договір від 16 вересня 1658 р. між гетьманом України І. Виговським (1657—1659) і польсько-шляхетським урядом, за яким передбачався перехід України (великого князівства Руського) під владу Польщі. У зв'язку з цим проти Виговського вибухнули народні повстання під проводом І. Богуна, І. Сір-

ка, І. Безпалога. В результаті розгрому найманих військ Виговського його позбавили гетьманської влади і скасували укладений ним договір (Стецюк К. І. Народні рухи на Лівобережній і Слобідській Україні в 50—70-х роках XVII ст.— К., 1960).

<sup>37</sup> Населення Слобожанщини також не підтримало дії гетьмана Лівобережної України І. Брюховецького (1663—1668) і гетьмана Правобережної України П. Дорошенка (1665—1676), спрямовані на відрив українських земель від Росії й передачу права на них турецькому султану.

<sup>38</sup> Йдеться про Івана Дзиковського — острогозького полковника (1652—1670), керівника селянсько-козацького повстання на Слобожанщині в 1670 р. При визначенні дати автор у дужках припустився помилки: від 7178 р. замість числа 5509 відняв 5508. Тому замість 1670 р. буде 1669 р.

<sup>39</sup> «Коміссію утворення слободських полков» заснував князь О. І. Шаховський, який оселився в Сумах. Членами її стали два гвардійських офіцери, а місцеві полковники мали лише дорадчі голоси. Комісія спрямувала свою діяльність на обмеження самоуправління на Слобожанщині, втручалась у земельні відносини (Багалій Д. І. Історія Слобідської України.— Харків, 1918.— С. 104).

<sup>40</sup> У XVI — на початку XVIII ст. Муравським шляхом здійснювали свої напади на Лівобережжя, Слобожанщину, а також південні райони Росії кримські та ногайські татари. Цей шлях починався від Перекопу, далі йшов на північ між верхів'ями річок Молочні Води, Берди і Кінські Води, перетинав річку Товчі Води, виходив на витоки Самари й Орелі, проходив через Харківський й Охтирський полки. З'єднувався з Ізюмським шляхом. Внаслідок побудови Белгородської лінії, поселення слобідських полків татарам важко було користуватися Муравським шляхом.

<sup>41</sup> У примітках до видання опису 1888 р. Д. І. Багалій вказав на існування в цій місцевості, тобто на території намісництва, Торських (Слов'янських) озер, де з кінця XVI ст. велась виварка солі. Однак ця думка хибна, тому що до 1796 р. Слов'янський повіт входив до складу Новоросійської (1765—1775), Азовської (1775—1784) губерній, а з 1784 по 1796 р. до Катеринославського намісництва.

<sup>42</sup> Найбільш вірогідно, що це був шлях, яким козацькі загоны гетьмана українських реєстровців П. К. Сагайдачного (Конашевича-Сагайдачного) на початку XVII ст. добіралися до Москви (Гуслистий К. Г. Петро Конашевич Сагайдачний // Укр. іст. журн.— 1972.— № 4).

<sup>43</sup> Більш детальна характеристика торгівлі на ярмарках наводиться далі, в описах слобідських міст.

<sup>44</sup> На відміну від другого опису в цьому названо конкретну дату заснування м. Харкова — 1653 р. (див. с. 76, 124). В сучасних наукових працях поширена точка зору, що перші поселенці на Харківській городищі з'явилися в 1652—1653 рр. У 1654 р. тут уже знаходилась слобода, заселена вихідцями з Правобережної України, та невеликий острог. У березні 1656 р. до Харкова прибув перший царський воевода з завданням побудувати нову фортецю. На думку деяких дослідників свою назву місто отримало не від легендарного козака Харка (думка, поширена в дожовтневій літературі), а від річки Харків, на якій воно було збудоване. В документах вона згадується наприкінці XVI — початку XVII ст. (Шеяков К. П. Харьков — историко-статистический опыт.— Харьков, 1890.— С. 4; Слюсарский А. Г. Социально-экономическое развитие Слобожанщины.— С. 95—98).

<sup>45</sup> Свою назву лінія одержала від урочища Маздога і поселення-укріплення Моздок (нині місто в Північно-Осетинській АРСР, розташоване на лівому березі р. Терек).

<sup>46</sup> Помуравлений посуд — спеціально оброблений поливою, часто зеленою кольору.

<sup>47</sup> З 1657 до 1667 р. церкви і монастирі на Слобожанщині входили до складу так званої патріаршої області. В 1667 р. було створено Белгородську єпархію, до якої поступово приписали всі міста Слобідської України. До 1721 р. Бел-

городську кафедру очолювали митрополити (всього їх було п'ятеро), що свідчило про її велике значення в загальній структурі православної церкви (Багалій Д. І. Історія Слобідської України.— С. 230—231).

<sup>48</sup> Йдеться про Харківський колегіум, заснований у 1727 р. для дітей усіх станів і соціальних груп (на зразок Києво-Могилянської колегії).

<sup>49</sup> У 1725 р. М. М. Голіцина було призначено генерал-фельдмаршалом, а у 1728 р. — президентом військової колегії, сенатором і членом Верховної тайної ради.

<sup>50</sup> Див. примітку 34.

<sup>51</sup> Друга назва Ізюмського шляху (з татарського «сукмак» — стежка, шлях), одного з розгалужень Муравського шляху. Початок брав у верхів'ях р. Орелі, перетинав Ізюмський брод (звідси і назва) на Сіверському Дінці, далі йшов уздовж правого берега р. Оскол і в межу річки верхів'їв Псла, Ворскли, Сіверського Дінця й Оскулу знову виходив на Муравський шлях.

<sup>52</sup> Про час заснування Вовчанська є й інші дані: 1674 р. Спочатку це була слобода Вовчі Води, або Вовча — від назви річки (Історія міст і сіл Української РСР. Харківська область.— К., 1967.— С. 356).

<sup>53</sup> Перші згадки про Валки відносяться до 1636 р. В донесенні белгородського воеводи А. Тургенєва царю згадується старий вал між річками Мжею та Коломаком, наспаний попереk Муравської дороги. Оскільки він перекирвав водорозділ між Коломаком і Мжею, береги яких були покриті лісом, то його періодично поновлювали, направляючи для цього служилих людей з міст півдня Росії. У 1646 р. белгородський воевода встановив там сторожовий пост і побудував острог. У 1660 р. його передали вихідцям з Правобережної України, що перейшли на військову службу в межі Росії (Альбовский Е. Валки украинный город Московского государства.— Харьков, 1905.— С. 10—14; Історія міст і сіл Української РСР. Харківська область.— С. 298).

<sup>54</sup> Містечко Охтирка, за переконанням Д. І. Багалія, засноване польським королівським старостою в 1641 р. Після ввійшло до складу Російської держави і близько 1653—1654 рр. було заселене українськими переселенцями (Багалій Д. І. Примечания к «Топографическому описанию Харьковского наместничества 1788 г.» — № 17; далі — Примечания...).

<sup>55</sup> За іншими даними місто під назвою Красний Кут у 1652 р. заснували козаки Корсунського полку. У 1666 р. Красний Кут вже згадується як сотенне містечко краснокутської сотні Охтирського полку. Одночасно це місто являло собою фортецю, що мала велике значення в боротьбі проти грабницьких нападів кримських та ногайських татар (Історія міст і сіл Української РСР. Харківська область.— С. 623).

<sup>56</sup> Богодухів заснували в 1662 р. вихідці з Правобережної України, які переселилися сюди з отаманом Тимофієм Крисяю (Багалій Д. І. Примечания... — № 18).

<sup>57</sup> Заснування м. Суми насправді припадає на 1652—1653 рр. Будували його українські переселенці під керівництвом воеводи Арсенєва (Матеріали для колонізації и быта степной окраины Московского государства.— Харьков, 1886.— Т. 1.— С. 19—21).

<sup>58</sup> Миропілля засноване близько 1650 р. вихідцями з одніменного містечка на Волині (Історія міст і сіл Української РСР. Сумська область.— С. 304).

<sup>59</sup> У 1672 р. за розпорядженням белгородського воеводи Г. Ромадановського на старому Вірському городищі було збудовано фортецю, де оселилися вихідці з містечка Білопілля на Брацлавщині, від якого і пішла назва нового поселення (Историко-статистическое описание Харьковской епархии.— Харьков, 1853.— Т. 3.— С. 407—408).

<sup>60</sup> У сучасній літературі заснування м. Лебедина відносять до 1654 р., а його назву пов'язують з назвою озера, біля якого воно було закладене (УРЕ.— Т. 8.— К., 1962.— С. 35). Д. І. Багалій вважав, що містечко заснували українські переселенці близько 1658 р. (Див. «Очерки...» — С. 431).

<sup>61</sup> Недригайлів заснували вихідці з Правобережної України в 30—40-х роках XVII ст., а з 50-х років воно вже відоме як сотенне містечко Сумського полку (Історія міст і сіл Української РСР. Сумська область.— С. 355).



<sup>62</sup> Хотмизьк збудований за вказівкою царя Михайла Федоровича в 1640 р. воеводою Федором Пушкіним на казенні кошти і заселений служилими людьми (ЦДАДА.— Ф. 286, оп. 2, спр. 41.— Арк. 237).

<sup>63</sup> Згідно з документальними даними Ізюм виник приблизно в другій чверті XVII ст. У 1681 р. козаками Харківського полку тут було побудовано фортецю.

<sup>64</sup> Епідемія чуми в цій місцевості спалахнула в 1738—1739 рр. (ЦДАДА СРСР.— Ф. 353, оп. 1, ч. 2, спр. 1033.— Арк. 5).

<sup>65</sup> Мається на увазі російсько-турецька війна 1735—1739 рр., приводом до якої стали напади Кримського ханства на Україну та Кавказ.

<sup>66</sup> 3 вересня 1785 р.— дата отримання першої частини опису статс-секретарем імператриці Катерини II П. О. Соїмоновим. Рукопис надіслано з Харкова, ймовірно 11 серпня, за підписом губернатора В. О. Черткова.

<sup>67</sup> У поданих описах, як і інших тогочасних документах, паралельно вживались дві назви цієї ріки: «Северний Донец» і «Северський Донец». Місцеве населення вживає обидві ці назви й донині.

<sup>68</sup> Консисторія під головуванням єпископа здійснювала нагляд за духовенством, розглядала скарги на священників, законність їх одруження тощо.

<sup>69</sup> Тут автор суперечить сам собі. Адже вище він писав, що багато хліба жителі розвозять по різних торгам і ярмаркам (див. с. 63).

<sup>70</sup> П. Б. Іноходцев (1741—1806), академік, який у 1779 р. з експедицією виїздив на південь Російської держави з

## Додатки

метою визначення географічного розташування багатьох міст. У 1783 р. повернувся до Санкт-Петербурга.

<sup>71</sup> Див. примітку 44.

<sup>72</sup> У 80-х роках XVIII ст. у Полтаві діяла спеціальна торгова компанія, котра закуповувала товари, а потім розвозила їх по південних містах і містечках (*Дружинина Е.И.* Северное Причерноморье в 1775—1800 гг.— М., 1959.— С. 85).

<sup>73</sup> Григорій Єрофійович Донець-Захаржевський був харківським полковником у 1669—1690 рр., відзначився вмілими діями під час боротьби з кримськими татарами (особливо в 1680 і 1687 рр.). За дорученням російського уряду очолював спорудження ряду фортець на Слобожанщині. Він став безпосереднім ініціатором заснування Ізюмського полку в 1685 р. (*Багалай Д.И., Миллер Д.П.* История города Харькова за 250 лет его существования.— Харьков, 1903.— Т. 1).

<sup>74</sup> П. М. Апраксін (1659—1728) наприкінці XVII ст. займав посаду новгородського воеводи, а пізніше астраханського (з 1705 р.) і казанського (1708—1713) губернаторів.

<sup>75</sup> Нині Червоний Оскол Ізюмського р-ну Харків. обл.

<sup>76</sup> Белгородський розряд (або приказ) — державна установа, що керувала окремими галузями управління на даній території.

## СЛОВНИК ЗАСТАРІЛИХ ТА РІДКОВЖИВАНИХ СЛІВ І ТЕРМІНІВ

*аглинський (аглинські)* — англійський

*архімандрит* — слово грецького походження, керівник монастиря архієрей (архієрей) — загальна назва вищих чинів православного духовенства (єпископ, архієпископ та ін.)

*аршин* — міра довжини, що рівнялася 71,12 см  
*асесор* — засідатель, судовий працівник, урядовець поліції  
*бергамот (бергамоти)* — вид груші, див. глива  
*богодільня* — будинок для престарілих та калік  
*богоявлення* — свято православних християн, що приходить на 18 січня

*бондар (бочар)* — майстер, що виробляє діжки, дерев'яні відра та інші вироби для силучих тїл і ріднини з дерева  
*босторг (босторги)* — коротка чоловіча одяга, піддівка, тілогрійка

*бригадир* — командир бригади (військової одиниці) у російській армії

*брусківий* — темно-димчатий

*бунчуковий товариш* — звання привілейованої верхівки козацтва Лівобережної України, що не мала урядових посад. Вона не була підвладна сотенно-полковій адміністрації, а перебувала під юрисдикцією гетьманів, або установ, що їх заміняли, виконувала окремі їх доручення  
*бурмістр* — голова міста

*вай неділя* — Верба неділя, що відмічається християнами за тиждень до Пасхи

*великий піст* — час, що приходить за християнським календарем на період між М'ясоїдом та Пасхою, переважно на кінець березня — початок травня

*верста* — одиниця виміру відстаней, що дорівнювала у XVIII ст. 1,06 км

*верхній земський суд* — апеляційна інстанція у кримінальних та цивільних справах дворян

*верхня розправа* — становий суд для державних, економічних, двірцевих селян, однодвірців та ямщиків

*вибійчатий* — ситцевий

*виморочні селяни* — селяни, що після смерті їх володільця не перейшли його спадкоємцям

*витулень* — вид голубів, що відзначається своєю величиною

*вихухол* — комахоїдна тварина, що живе на берегах рік та озер, відзначається темним сіро-бурим забарвленням шерсті, зустрічається нині рідко

*військові обивателі* — служиле населення Слобідської України, що складало основу створення для захисту південних окраїн Росії від татарських набігів у середині XVII ст. слобідських полків. Крім наділення земельними угідлями, воно користувалось рядом пільг, зокрема правом виготовлення і продажу спиртних напоїв, промислової діяльності. Після ліквідації слобідських полків і запровадження в 1765 р. губернського поділу на Слобідській Україні вони влились в категорію державних селян

*власницькі селяни* — селяни, записані за поміщиком

*водопілля* — час розливу рік

*воєвода* — представник царської адміністрації на місцях, до адміністративних реформ Петра I в його руках зосереджувалась як військова, так і адміністративна влада  
*вознесіння* — християнське свято, що приходить на шосту неділю після Пасхи

*Всїдна неділя* — остання неділя перед великим постом

*гарус* — шерстяна пряжа (біла або кольорова), що використовується для вишивання, в'язання і ткання грубих тканин

*гаряче вино* — горілка

*генерал-губернатор* — вищий урядовий чиновник царської адміністрації на місцях, в руках якого знаходилась цивільна і військова влада; згідно адміністративної реформи 1775 р. він очолював генерал-губернаторство, до складу якого входили одна або й декілька губерній

*генерал-поручик* — військовий чин 3-го класу

*глива* — вид груші  
*городничий* — особа, що очолювала поліцейську владу на території міста  
*громадянська палата* — апеляційна інстанція в цивільних справах  
*губернський магістрат* — становий суд для міщан  
*губернське управління* — згідно з адміністративною реформою 1775 р. вищий адміністративно-поліцейський орган губернії  
*двірцеві селяни* — феодалнозалежні селяни, що належали цареві та особам царської родини  
*дворянська опіка* — становий орган, що видав господарськими справами вдів і сиріт на території повіту  
*дворянський керівник («предводитель»)* — особа, що вибиралася дворянами зі свого середовища на посаду їх керівника (губернії, повіту)  
*дев'ять п'ятниця* — п'ятниця на дев'ятому тижні після Трійці  
*день архистратега Михайла* — 21 листопада  
*день верховних апостолів Петра і Павла* — 12 липня  
*державні селяни* — селяни, що перебували у феодалній залежності від держави; не тільки користувалися закріпленою за ними землею, а й номінально володіли нею, зг поплагили подушний податок і відбували інші повинності на користь держави  
*десята п'ятниця* — п'ятниця на десятому тижні після Пасхи  
*десятина* — земельна міра, яка, згідно з Межевою інструкцією 1754 р., дорівнювала 2400 кв. сажням, тобто 1,09 га  
*дистрикт* — територіально-адміністративна одиниця, яка згідно з реформою 1718—1719 рр. відповідала повіту  
*дули* — вид груші, див. бергамот, глива  
*економії директор* — особа, що відповідала за розвиток промисловості в губернії  
*економічне («экономическое», «экономическое») село* — село, що належало економічним селянам; їх назва походила від Колегії економії, у відання якої перейшли церковні та монастирські селяни після секуляризації церковних і монастирських земель наприкінці 70-х років XVIII ст. Наприкінці XVIII — першій половині XIX ст. вони фактично перейшли на статус державних селян  
*епанча* — верхній захисний одяг, широкий безрукавний плащ  
*епархія* — церковна адміністративно-територіальна одиниця, що управлялася архієреєм  
*жержуха* — крессалат, огородний хрен  
*заговіння* — останні дні м'ясоїда згідно християнського календаря  
*зачаття Анни* — церковне свято, що приходиться на 9 грудня  
*зіпун* — кафтан, верхній козацький одяг  
*ігумен* — настоятель або помічник настоятеля монастиря  
*ієрей* — священик  
*ієромонах* — чернець у сані священика  
*іконостас* — у церквах художньооздоблена стіна-перегородка зі вставленими в неї іконами, що відділяє вівтар від центральної частини  
*Ілля Пророк* — церковне свято, що приходиться на 2 серпня  
*Іоан Предтеча* — Іван Купала, за християнським календарем 7 липня  
*іррегулярний* — неправильний, не підпорядкований певному положенню, порядку  
*кадуцей* — жезл оповісників у греків та римлян, що мав вигляд крилатої палиці, обвитої двома зміями  
*казенна палата* — фінансово-господарський орган губернії, що видав усіма податними справами та здійснював фінансовий контроль  
*казенний* — державний  
*камлотова тканина* — тканина з сурових шерстяних ниток

*канцелярія конфіскації* — місцевий державний орган, створений у 1729 р. для відання нерухомим майном, що поступало в казну в результаті його конфіскації за недоїм-ку або політичні справи  
*каразея* — рідка та груба шерстяна тканина  
*квартирмістр* — офіцер, що займався розквартируванням армії  
*кафтан (кавтан)* — верхній довгополий чоловічий одяг  
*квасці* — галун, сіль солонкувата на смак, яка використову-валася в ліках та ремеслах  
*кервел* — дика петрушка  
*кипчацький* — половецький  
*клейміння* — нанесення товарних знаків  
*клінтух* — вид голубів  
*колезький асесор* — чиновник 8-го класу  
*колезький радник* — чиновник 6-го класу  
*колезький регістратор* — чиновник 14-го класу  
*консисторія* — місце для зібрань  
*кораблик* — старовинна тонка шапка як чоловіча, так і жіноча, дещо піднята ввєрх спереду та ззаду  
*корнет* — перший офіцерський чин у кавалерійських військах  
*красний* — цінний  
*крашенина* — пофарбоване лошене полотно, переважно синього кольору  
*кримінальна палата* — апеляційна губернська інстанція по перегляду справ, вирішених у судах, що знаходились на ранг нижче  
*кунтуш* — верхній чоловічий одяг  
*кушак* — пояс або широка тесьма, полотнище на кінцях з бархатом  
*кушнір (скорняк)* — фахівець по обробітку хутра та пошиттю хутряних виробів  
*левоє копито (левова лапа)* — рослина  
*лико* — вузька стрічка кори молодих дерев (переважно липи, верби)  
*лимар* — майстер, що виготовляє ремінні вироби  
*літоросль* — молодий паросток (переважно однорічний)  
*лунь* — птах з родини ястребових  
*магазин (магазин, магазейн)* — приміщення для зберігання провіанту, боеприпасів та ін.  
*магістрат* — орган міського самоврядування з адміністративно-судовою владою  
*Масляниця* — шоста неділя після хрещення, остання неділя перед постом  
*межень* — низький рівень води в річці або озері, а також період, коли зберігається такий рівень  
*мездрівський клей* — клей, виготовлений з підшкірної плівки  
*мергель* — гірська порода з суміші вапняку з глиною  
*меркурійв жезл* — жезл бога Меркурія — покровителя бога торгівлі  
*мерлушка* — хутро зі шкіри ягняти  
*митрополит* — вищий духовний сан у православній та уні-атській церквах  
*міський голова* — голова загальної міської думи та обраного нею виконавчого органу — шестигласної думи  
*москотинні товари* — фарби та аптечні припаси  
*надвірний радник* — чиновник 7-го класу  
*наказний сотник* — сотник, вибраний на час походу  
*неділя Мироносець* — дев'ять неділя після Трійці  
*неділя усіх святих* — 22 березня  
*неділя Фоми* — друга неділя після Пасхи  
*нижній земський суд* — поліцейський орган повіту, до скла-ду якого входили вибрані дворянами зі свого середови-ща ісправник або капітан і 2—3 засідателі  
*нижня розправа* — становий суд першої інстанції для непо-міщицьких селян  
*обер-комендант* — начальник гарнізону  
*обер-секретар* — старший секретар  
*обозний суддя* — представник козацької полкової старшини  
*оброчні статті* — статті, згідно з якими збирались повин-ності з селян, доходи в державну казну від нерухомого державного майна, що віддавалось на оброк або зали-шалось в управлінні якого-небудь відомства

*однодвірці* — розряд державних селян — потомків служилих людей, яких з 1719 р. включили до складу податного населення зі збереженням права володіння кріпосними селянами

*одоння* — стіг сіна, снопів

*оклад* — грошовий державний річний податок визначеного розміру з кожної податкової одиниці

*окладні та неокладні доходи* — прямі та непрямі державні доходи

*павлинні очкі (счі)* — росл. орлики, голубки

*паки* — ще, знову, спочатку

*партикулярний* — приватний, цивільний

*перша неділя великого посту* — десята неділя від початку року або шоста неділя перед Пасхою

*Петрів піст* — 14 червня

*пилипів піст* — 24 жовтня

*підпоручик* — військовий чин 13 класу

*пліс* — бавовняний бархат, бавовняний ворс на льняній основі

*повітове казначейство* — повітовий фінансово-господарський орган

*повітовий магістрат* — становий суд для міщан

*повітовий суд* — становий суд для дворян

*подоуина подать (подоуиний оклад)* — основний прямий податок, запроваджений в Росії з 1724 р., який сплачувало населення чоловічої статі, за винятком дворян, духовенства та осіб, що перебували на державній службі

*позумент* — гаптована сріблом або сухозліткою тасьма для оздоблення одягу, м'яких меблів та ін.

*полісад (палісад)* — подвійний, потрійний ряд дерев'яних стовпів, вкопаних вертикально в землю й щільно пригнаних один до одного

*помурований* — пофарбований в зелений колір

*порешна* — видра

*порталан* — дика редька

*поручик* — військовий офіцерський чин 12-го класу

*приказ громадського нагляду («приказ общественного призрения»)* — губернський дворянський орган, що видав школами, медичними та добродійними закладами, будинками для зіслання непокірних

*приход* — церковна адміністративно-територіальна одиниця

*проект* — проект

*протоіерей* — перший серед ієреїв, священників

*пустинь* — невеликий монастир

*пхиновник* — росл. копитник

*ракиша* — вид диких птахів (сизоворонка)

*ранговий* — наданий за військову службу відповідно до посади (рангу)

*ратман* — член магістрату

*ревізія* — перепис податного населення

*ріг* — критий тік

*розправа* — поліцейський участок, суд нижчої інстанції

*ротмістр* — капітан у кінноті, командир ескадрону

*сажень* — міра довжини, що рівнялась трьома аршинами, тобто 2,134 м

## Додатки

*сарачинське шино* — рис

*світла неділя* — Пасха

*свято Пантелеймона або Полікапа* — понеділок на 10-му тижні після Трійці

*свято Преполовіння* — середа на 4-му тижні після Пасхи

*секунд-майор* — офіцерське звання у російській армії

*сирна неділя* — останній тиждень перед великим постом або сьома неділя перед Пасхою

*сирітський суд* — становий орган, який займався майновими справами вдів та сиріт міщан

*сідка* — виварка горілки

*скорняк* — див. кушнір

*словесний суд* — загальноміський судовий орган, який розглядав дрібні громадські справи з усним, спрощеним судочинством з метою примирення сторін

*смушок* — шкіра, хутро з новонародженого ягняти

*солодовня* — підприємство для виготовлення солода — сировини для виготовлення дріжджів, пива або й самого пива

*сотник* — особа, що очолювала сотню — адміністративно-територіальну та військову одиницю на Лівобережній і Слобідській Україні у другій половині XVII—XVIII ст.

*соха* — сільськогосподарське знаряддя для оранки землі

*стамедь* — вовняна в діагональ тканина

*статський радник* — чиновник 5-го розряду

*стельмах* — майстер по виготовленню возів

*стряпчий* — помічник прокурора

*супесь* — ґрунт з великими домішками піску

*титулярний радник* — чиновник 4-го розряду

*Трійця* — церковне свято, що приходиться на 8-ий тиждень після Пасхи

*упоки* — жіноче взуття, черевики

*Фомина неділя* — другий тиждень після Пасхи див. неділя Фоми

*форштадт* — передмістя

*челядин* — слуга, що працював по найму

*черкаси* — так в російському діловодстві XVII—XVIII ст. називали переселенців з України в межі Росії

*четверта неділя великого посту* — 13 неділя від початку року

*четверток* — четвер

*чоботар* — швець

*чорнушка* — рослина, насіння якої використовувалось як прянощі

*штоф* — важка шовкова тканина, переважно з великим тканим візерунком

*шумоголовий* — буйний, крикливий

*юхта (юхт)* — вичинена шкіра великої рогатої худоби, коней, свиней

*ярманка (ярмонка)* — ярмарок

## Титла і скорочення, вжиті у текстах

гдна, гна — господиня

мнря, мнстря — монастиря

мца — місяця

мцахъ — місяцях

мци — місяці

мць — місяць

ннъ — нині

пнемъ — повелителем

члвкъ — чоловік

арш. — аршин

вер., верст. — верста

град. — градус

д. — день

дес., деся., десят. — десятина

Ека. Але. — Катерина Олексіївна

ко., коп. — копія

напр. — наприклад

пр., проч. — інші

р. — ріка

ру., руб. — карбованці

са., саж. — сажень

сев. — північний

сент. — вересень

ч. — число

шир. — широта

## Умовні скорочення

адм.— адміністративний  
арк.— аркуш  
губ.— губернія  
див.— дивись  
зв.— зворот  
к.— комісарство  
кн.— князь  
м.— місто

м-ко — містечко  
м-р — монастир  
нам.— намісництво  
о. — округ  
обл.— область  
оз.— озеро  
оп.— опис  
п.— полк

пов.— повіт  
пос.— поселення  
прис.— присілок  
пров.— провінція  
р.— ріка  
р-н — район  
росл.— рослина

с.— село  
с.— слобода  
сот.— сотня  
спр.— справа  
т. с.— тобто  
хут.— хутір  
ф.— фонд

## Перелік використаних архівних фондів

Центральний державний військово-історичний архів СРСР (ЦДВІА СРСР):  
ф. ВУА — Воєнно-учений архів  
Центральний державний архів давніх актів СРСР (ЦДАДА СРСР): ф. 286 — Герольдмейстерська контора  
ф. 353 — Головна соляна контора

Центральний державний історичний архів УРСР у м. Києві (ЦДІА УРСР):  
ф. 1709 — Харківське намісницьке правління  
ф. 1959 — Канцелярія харківського і воронезького генерал-губернатора  
ф. 2025 — Донець-Захаржевської

## ІМЕННИЙ ПОКАЖЧИК

- Абаза, поміщик 145  
Абаза (Абазин) Микола, прем'єр-майор, поміщик 151, 175  
Абазина Тетяна, дружина прем'єр-майора 151, 175  
Абуглазі (Абугладзі) Баядур, хан Хіві, історик 14  
Авксентьев Микола, капітан 144  
Авксентьева Варвара, дружина поручика 139  
Авксентьева Ірина, вдова сотника 139  
Алфьоров, осаул 160  
Алфьорови, сержанти 160  
Алфьорови, поміщики 153  
Альбовський Гаврило, сотник 139  
Анастасієв Федір, підпрапорний 139  
Андреев, поручик 166, 167  
Андрієвський, священик 156  
Анна Іоанівна, російська імператриця 24, 45, 46, 77  
Анненков, майор 156  
Антонов, капітан 152  
Антонов, підпрапорний 152  
Антонович Василь, секретар 5, 7, 9, 73  
Апостол-Кегич, поміщик 155  
Апушкова (Протопопова) Ганна, дружина капітана, поміщиця 139  
Аршеневська, дружина генерала 152  
Ахенвалл Готфрід, історик 14
- Багалій Д. І., український історик 5, 6  
Багреев Фрол, капітан 158  
Базилевські, поміщики 147  
Бакавинський Микита, белгородський губернатор, підполковник 139  
Банческулова, дружина бригадира 142  
Бартеєв П. 6  
Батий, хан Золотої Орди 15  
Башинська, вдова вахмістра 165  
Башинський Олександр, син старшини 165  
Башмаков Дементій Минович, дворянин, друкар, дякон 23  
Бедряга, бригадир 141, 142  
Бежанова, дружина майора 145  
Беклемишева, поміщиця 140  
Бердин, майор 158  
Биковський, хорунжий 151  
Биковські, поміщики 151  
Білозеров Василь, підпрапорний 139  
Білопольський, підпрапорний 152  
Богаєвський, сотник 154  
Богославська, дружина майора 166  
Богославський Іван, майор 166  
Богословська, вдова капітана 166  
Болховітінов Євгеній, російський дворянський історик, бібліограф 6  
Борис Годунов, російський цар 21, 119  
Борова, дружина майора 155  
Бородаєвська, дружина капітана 145  
Бородаєвський Є., капітан 148  
Борозна, бунчуковий товариш 156  
Боярська Марина, вдова полковника 151, 175
- Боярський Григорій, поручик 149, 151  
Боярський Іван, сотник 151  
Брокгауз Ф. А., німецький видавець 6  
Брюховецький Івашко (Іван), гетьман Лівобережної України 22, 23  
Бугаєвський, поручик 151  
Бугаєвський, прапорщик 149  
Бугаєвські, старшини 151  
Бужинський, гусар 165  
Булавінський, підполковник 142  
Булацель, генерал-майор, поміщик 141  
Буличов, капітан 141  
Булшов Василь, вахмістр 139  
Бурови, поміщики 160  
Бутич І. Л., український радянський історик, джерелознавець 10, 11  
Бутнев, прокурор 167  
Буцький, поручик 138, 140
- Варавкін, майор 158  
Вартановський, поручик 153  
Величков, канцелярист 153  
Венгеров Іван, поручик 143  
Венгеров Микола, підпоручик 143  
Вербицька, дружина прапорщика 142  
Вербицька, вдова осаула 165  
Верещагіна, вдова полковника 147  
Верещагіна Катерина, вдова підполковника 175  
Виговський Іван, гетьман України 22, 119  
Виродов, капітан 146  
Виродов Андрій, майор, поміщик 146  
Височин, підпрапорний 142  
Владислав III, король Польщі і Угорщини 18  
Владислав IV, польський король 19, 20  
Власовська, дружина ротмістра 153  
Водарський Я. Є. радянський історик 12  
Войнович Іван, секунд-майор 148, 150, 172, 175  
Волкоштейн фон, графиня 154, 157, 161  
Володарський Я. Є., радянський історик  
Воронка, реєстратор 158  
Воропанов, ад'ютант 157  
Вошин, майор 161
- Гаєвський А. С., вчитель харківської гімназії 6, 9  
Галич Дмитро, прапорщик 165  
Галкін Яким, секунд-майор 171  
Галяницький, канцелярист 155  
Гвоздич Лука, старшина 19  
Гедимін, великий князь литовський 17, 20  
Гендвіга див. Ядвіга  
Гендріков, граф 101, 138, 144, 147, 168  
Генрік Валоа (Генріх Валуа), король Франції 18  
Георгій, великий кн. 17  
Гісцова Л. З. 12  
Годунов Борис Федорович див. Борис Годунов  
Голіцин, кн. 153, 156

- Голіцин, камер-юнкер 168  
Голіцин Дмитро Михайлович, кн., російський посол 47, 77  
Голіцин Михайло Михайлович, генерал-фельдмаршал 45, 47, 77  
Голіцини, князівська родина 77  
Головкін, граф 46  
Голштенбек фон, принцеса 157  
Гордієнко, землевласник 153  
Горленський, титулярний радник 138  
Горожанова, дружина ротмістра 139  
Гумелівський Ф., історик 6  
Гуржій О. І., український радянський історик 12
- Давидова, дружина поручика 165  
Давидова, дружина секретаря 144, 150  
Данилевський, поручик 142, 166  
Данилов Федір, сотник 153  
Даценко, поміщик 153  
Двигубська, вдова судді 165  
Двигубський, прапорщик 142  
Двигубський Дмитро, сотник 165  
Девіцева, поміщиця, дружина генерала 13  
Дем'янов, майор 168  
Детельс, лікар 146, 148  
Детельс Олена, дружина лікаря 148  
Деханов Петро, майор 161  
Джунковська, протопівна 160  
Дзиковський Іван, острозький сотник 23  
Дмитро, великомученик 41  
Домнін Любим, дяк 23  
Донець (Донець-Захаржевський) Григорій, харківський полковник 22, 23, 54, 93, 96  
Донець-Захаржевські, українські поміщики, козацько-старшинський рід 6, 10, 22  
Дорошенко (Дороско) Петро, гетьман Правобережної України 22  
Дубянські, поміщики 153, 156  
Дунін, майор 147  
Дунін Іван, поручик 148  
Дунін Микола, ротмістр 148  
Дунін Олександр, майор 138, 148  
Дуніна, поміщиця 138
- Євсеєнко І. В. 12  
Єдлінська У. Я., український радянський архівознавець 11  
Єлизавета Петрівна, російська імператриця 24  
Єлизавета, сестра польського короля Казимира 17  
Єлютін, капітан 160  
Єропкін, генерал 5  
Єршов, полковник 167  
Єфрон І. А., російський видавець, типограф 6
- Жиян, поміщик 167  
Жиян Іван, відставний секунд-майор 171, 175  
Жуков, осаул 147
- Загоровський М., капітан російської армії 6, 78  
Заредний, майор 142, 156  
Заруднев, підпоручик 165, 166  
Захаржевська, вдова полковника 139, 152, 160, 165  
Захаржевські, поміщики 116  
Зварикін, майор 151  
Зварикін Єфим, секунд-майор 175  
Зварикіна Наталя, дружина секунд-майора 150  
Зверева Ганна, дружина титулярного радника 139  
Земборська Катерина, поміщиця 138  
Земборські, поміщики 138  
Зеньбулатова, дружина полковника 142  
Зеньковський Іван див. Дзиковський Іван  
Зибін Василь, підполковник 143  
Зорич, генерал-поручик 149, 173
- Іван, підпоручик 166  
Іванов В. В. 10  
Іванова, дружина прапорщика 152  
Ієвлев, сотник 154  
Ізмайлов, генерал-поручик 145, 146  
Іллінський, регістратор 151  
Іллюшенков, регістратор 160  
Ілляшенков, регістратор 160  
Індіков Іван, губернський секретар 140, 142, 144, 146, 148, 150, 154, 157, 159, 161, 162, 164, 166—168, 170  
Іноходцев Г., професор 73  
Іоан II Казимир, польський король 21  
Іоан Васильович, російський цар 21, 48, 81, 119, 125, 182  
Іоан Вода, волоський кн. 21  
Іоан Олексійович, російський цар 96  
Ісакова, поміщиця 161
- Йосафат, патріарх 96
- Казарін, полковник 145  
Казимир, польський король 17, 18  
Калдишев, генерал-майор 145  
Калинович, колезький асесор 165  
Калніченко С. Б. 12  
Камєніни, поміщики 143  
Канівцов, капітан 158  
Кантемир, генерал-поручик 149  
Кантемир, княгиня, поміщиця 138  
Кантемир, кн. 139  
Кантемирова Софія Богданівна, дружина генерал-поручика 173  
Капністова, вдова бригадира 147, 161, 164  
Капустянська, вдова підполковника 165  
Капустянський Василь, підпоручик 165  
Капустянський Григорій, капітан 165  
Капустянські, поміщики 167  
Каразін Назар, відставний полковник 151, 175  
Кардашевський, поручик 153  
Кардашов, прапорщик 164  
Карпов, капітан 146  
Карпов, підпоручик 152, 168  
Карпов Афанасій, ротмістр 173



Карпови, поміщики 149, 173  
Картаві, поміщики 141, 166  
Катаєв І. 5, 6  
Катерина II, російська імператриця 5, 9, 10, 24, 47, 105, 119, 180, 181  
Катушева Настасія, дружина капрала 148  
Квітка підпоручик 154  
Квітка, поручик 141, 142  
Квітка, прапорщик 145  
Квітка, сотник 139  
Квітка Григорій, поміщик, вахмістр 138  
Квітка Іван, поміщик, вахмістер 138  
Квітка Олександр, капітан 166  
Квітка Петро, поручик 165  
Квітки, поміщики 137, 146, 147  
Кигичева, поміщиця 150  
Кирилов Федір, майор 166  
Кишинська Катерина, вдова сотника 164  
Кишинська Уляна, вдова підпрапорного 165  
Кішенський Ф. І., харківський губернатор 10  
Ключинський, поміщик 160  
Ключников, канцелярист 154  
Кобелецький, бунчуковий товариш 151  
Кобелев Петро, поміщик 108  
Кобеляцький Корнелій, відставний колезький асесор 176  
Ковалевська, вдова судді 145  
Ковалевська, дружина капітана 138, 145  
Ковалевська, дружина осавула 145  
Ковалевський, колезький асесор 142  
Ковалевський, корнет 145  
Ковалевський Андрій, капітан 145  
Ковалевський Іван, полковий обозний 139  
Ковалевський Іван, полковий осавул 139, 145  
Ковалевський Костянтин, капітан 145  
Ковалевський Павло, поручик 145, 153  
Ковалевський Семен, вахмістр 145  
Ковалевські, поміщики 147  
Кондратьєв, капітан 153  
Кондратьєв, полковник 152, 154, 156, 160, 162, 164  
Кондратьєв, поміщик, корнет 152, 155, 156, 158, 162  
Кондратьєв Герасим, сумський полковник 22, 23, 109  
Кондратьєви, поміщики 152, 160  
Конецпольський, польський магнат 19  
Коновніщин Петро, генерал-майор 174  
Коновніщина Ганна Єремівна, поміщик 174  
Копейчик, поміщик 162  
Копенчиков, квартирмістер 153  
Копенчиков, поміщик 153  
Копенчикова Пелагея, дружина регістратора 153  
Коробовська, дружина бригадира 168  
Коробовський, бригадир 159, 160  
Косагов Григорій, генерал, воевода 24  
Косовцев, сотник 153  
Косовцові, поміщики 153  
Костильов Єгор, секретар 139  
Костремітінов, однодворець 141  
Крамаренков, землевласник, обер-секретар 153  
Крамарьов, колезький регістратор 153  
Крамарьов, сотник 156  
Краснянський, канцелярист 158

## Додатки

Красовська, дружина сотника 159, 160  
Красовський, поручик 159  
Кремповський, протопоп 160  
Криворучко В. І. 12  
Куколева-Яснопольська, дружина поручика 158  
Куколев-Яснопольський Петро, капітан 158  
Куликовська, дружина капітана 145  
Куликовський, капітан 145  
Куликовський, майор 147, 148  
Куликовський, полковник 138, 147, 148, 165  
Кулиновський Олексій, капітан 139  
Купчинава, дружина сотника 165  
Купчинов, капітан 165, 166  
Куракін О. Б. 10  
Курський, ротмістр 149, 168  
Кучерінова, дружина секретаря 159  
Кушелев, майор 148, 172  
Кушелева Марфа Максимівна, поміщиця 172  
  
Ладинський Леонід, ігумен 115  
Лазарев, поручик 141  
Лазарев Мина, дворянин 155  
Лазарева Пелагея, 146  
Лапіни, однодворці 149  
Левицький, майор 138  
Левченко Андрій, військовий товариш 188  
Легостаєв, поміщик 168  
Лесевицька Настасія, вдова полковника 147, 151, 172  
Лесевицький, полковий обозний 151  
Лесевицький, поміщик, майор 150  
Лесевицький Андріан, відставний секунд-майор 172  
Лесевицький Степан, відставний прем'єр-майор 175  
Лесевицькі, поміщики 148  
Лесевичев Василь, колезький регістратор 153  
Лесевичев Петро, секретар 153  
Лизогуб, поміщик 152  
Лизогубова, поміщиця 152  
Линтвар Степан, обиватель 153  
Линтварьов, вахмістер 153  
Линтварьов, регістратор 153  
Липська, вдова сотника 164  
Лисаневич, майор 166  
Литвиненко М. А.; український радянський історик 6—8  
Ліницький С., секретар канцелярії 10  
Логачев Микола, майор 139, 145  
Лосев Василь, майор, поміщик 149, 188  
Любашівський, титулярний радник 165  
Любицький, титулярний радник 142, 165, 166  
Любицькі, поміщики 166  
Людвіг, угорський король 17, 18  
Лялін, полковник 154  
  
Мальцев, асесор 141  
Мальцев, поміщик, 168  
Мамонова, поміщиця 161

- Мартінова, дружина прапорщика 168  
Маслов, поручик 154  
Матвеев, колезький асесор 127  
Матюшенко Михайло, бригадир 143  
Матях В. М. 12  
Маценко, поміщик 145  
Медяникова, дружина сотника 156  
Мезинцева, вдова 168  
Мейер, генерал-майор 166, 167  
Меншиков, генерал-аншеф, кн. 149  
Миклашевська Ганна, дружина бунчукового товариша 150  
Миклашевський, бунчуковий товариш 150, 158  
Миклашевський, майор 159  
Милорадович, капітан-поручик 166, 167  
Мисаїл, белгородський і обоянський митрополит 96  
Мискова, дружина майора 147  
Михайло Федорович (Романов), російський цар 21, 54, 92, 128, 182  
Міндовг (Міндов), великий кн. литовський 17  
Мойсей, ігумен 6  
Морозов Ю. 6, 9  
Москвитінов, поручик 165  
Мосцевий, майор 138
- Надаржинський, прапорщик 149  
Надаржинський Микола, поручик 149  
Надаржинський Михайло, відставний прапорщик 173  
Надаржинський Тимофій, протоієрей 105  
Надаржинські, поміщики 148—150  
Надархинський Олексій, відставний секунд-майор, 172  
Надархинський Тимофій, відставний секунд-майор 172  
Надточієв, секретар 154  
Назаренко Олексій, підпрапорний 139  
Чалывайко 19  
Нардашев, прапорщик 156  
Нахімов Микола, поручик 167  
Нахімова Ірина, вдова поручика 167  
Невлеваілофіцький, сотник 153  
Неплюєв, майор 149, 161, 162  
Неплюєв, статський радник 161  
Неплюєв Сергій, відставний прем'єр-майор 173  
Норов, генерал-майор 138  
Норов Дмитро, 140, 142, 144, 146, 148, 150, 154, 157, 159, 161, 162, 164, 167, 168, 170  
Норцов Іван, вахмістр 165  
Норцов Михайло, поручик 165  
Норцов Федір, прапорщик 165
- Огарьов Євстигній, воєвода 22  
Ограновичеві, поміщики 151  
Олександра, ігуменя 96  
Олексій Михайлович, російський цар 21, 22, 23, 40, 50, 84, 96, 119, 124, 179  
Орлов Панас, поручик 165
- Осипова, дружина поручика 167  
Павленко, секретар 141  
Павло I, російський цар 5, 10  
Павлов, поручик 167  
Павлов, секретар 142  
Павлук, предводитель козацького війська 20  
Пантелеймонов Федір, сотник 139  
Пасенко Федір, поручик 139  
Пасновцева Уляна, дружина ротмістра 141  
Пашков, капітан-поручик 168  
Переверзев І. О. 6—9, 11  
Перепелкін, майор 141, 142  
Пережестов, депутат 153  
Пережестов Федір, бригадир 96  
Пережестови, поміщики 149  
Пережестов-Осипов, поручик  
Пережестов-Осипов Петро, кадет 174, 176  
Пережестова-Осипова Євдокія, вдова поручика 174  
Петро I 46, 54, 93, 96, 105, 128, 181  
Пештичев, поміщик 167  
Пештичев Данило, поручик 166  
Пештичев Іван, відставний сотник 166  
Пештичев Петро, прапорщик 166  
Пештичева Уляна, вдова вахмістра 166  
Питирим, патріарх сарський і подільський 96  
Підгоричані Іван Михайлович, генерал-поручик, граф 150, 171, 175  
Піддубний, підпрапорний 145  
Підлесні, поміщики 152  
Пірко В. О., український радянський історик 7, 9, 12  
Подільська, дружина колезького комісара 155, 156  
Подільський, колезький комісар 155, 157  
Подільський сотник 156  
Поклонський, прапорщик 151  
Полозова, дружина статського радника 147, 148  
Полтева Мар'я, вдова полковника 147, 148  
Полуботкова Марфа, землевласниця 159  
Полуботок Василь, поміщик 112  
Поперовський, поручик 141  
Портнягін Андрій, секретар 139  
Протопопов Костянтин, сотник 139  
Протопопов Лаврентій, чугуївський городничий 99  
Протопопов Михайло, підпрапорний 139  
Протопопов Олексій, капітан 139  
Протасов Михайло, козак 139  
Протасова Ірина, козачка 139  
Пустовійт, капітан 162  
Пуффендорф Самійло 14
- Ралкович, капітан 147  
Раславлев, поручик 165  
Раславлева Мар'я, землевласниця 165  
Ратицев Панас, поміщик, підпоручик 187  
Рейхелева, поміщиця 148  
Романов, полковник 153, 160, 162  
Романов, поручик 155—157  
Романов, сотник 160, 162  
Романовський, протоколист 138  
Романовський, сотник 147, 148

Романус Іван Іванович, відставний генерал-поручик 168, 171

Ростовський Дмитрій 47, 77

Рубаков Іван, полковий суддя 109

Рубанов, регістратор 160

Рубанов Іван, полковий суддя

Рубанова, поміщиця 162

Рубінштейн М. Л., радянський історик 5, 7, 10

Рудяковський, священик 152

Румянцев-Задунайський П., генерал-губернатор 6, 7

Русаків Степан, капітан 139

Савицький, землевласник 153

Савичеві, поміщики 152

Савінова, дружина обозного 164

Сагоров, поміщик 161

Саєт Л. Я. 12

Салдер, корнет 153

Салтиков, генерал-аншеф, граф 145

Салтиков, поміщик 161

Самійло, белгородський єпископ, київський митрополит 77

Санжаровський, вахмістр 153

Сафонова, дружина капітана 161

Сборовський (Зборовський), гетьман 20

Селеховський, сотник 160

Селецький, полковник 158

Сигизмунд II Август, польський король 18

Симеон, ігумен 99

Скрипов, обер-камермейстер, 138

Славінський, протопоп 152

Слюсаревський, регістратор 154

Смагін, майор 168

Смаковська, дружина капітана 149, 167

Смелич Петро, белгородський архієпископ 47

Смолій В. А., український радянський історик 12

Савенков Лука, полковник 167

Соймонов Петро Олександрович 5, 7, 9, 10, 64, 132, 136

Соловьев, писар 160

Соловьев, сержант 160

Сонцов Іван, підпоручик 144

Сонцов Олександр, надворний радник 144

Спечинська, вдова статського радника 146

Спірідонов, генерал-поручик 145

Срезневський І. І., вітчизняний історик 6

Станіслав, київський князь 17

Старова, дружина підпоручика 142

Степанов, квартирмейстер 160

Стефан Баторій, князь семиградський 18

Стороженко М. 5

Страшко В. В., український радянський архівознавець 11

Стремоухов, бригадир, поміщик 141

Струков Василь, відставний колезький асесор 171

Суджанська (Квітка), дружина прапорщика 145

Суджанський, прапорщик 149

Судієнко М., вітчизняний історик 6

Сумець Андрій, губернський секретар 165, 166

Таранухін, поручик 165

Таранухін Яків, секретар 167

## Додатки

Тевешов Яків, підполковник 139

Тертичнікови, землевласники 165

Тимошенко, гусарський протоколіст 165

Тимченков, поручик 156

Тимченкова Варвара, поміщиця 153

Титова, дружина майора 158

Тихорський Єпіфан, белгородський єпископ 45—47, 77

Тихоцький Яків, секунд-майор 165

Товія, ігумен 115

Томара Іларіон, ігумен 108

Томашівський, піп 156

Томошівський, колезький регістратор 156

Трубецький, кн. 143, 158

Труговський, придворний квартирмейстер 164

Турченінов, прапорщик 145

Туші-Хан 15, 119

Урюпін Є., голова міської думи 9

Федір Іванович, російський цар 119

Федір Олексійович, російський цар, великий кн. 23, 54, 93, 128, 181

Федоров Григорій, капітан 148

Федорови, поміщики 158

Фесенков, син старшини 165

Фесенков Іван (батько), сотник 165

Фесенков Іван (син), прапорщик 165

Філерс, поручик 153

Фонциглерова, дружина полковника 147

Харитон (Харько) 76

Хирасков, генерал-поручик 138

Хитров, бригадир 168

Хмельницький Богдан (Зиновій), гетьман України 20, 21, 22

Хорват Іван Самійлович, генерал-поручик 141, 145

Христенков, канцелярист 154

Хрушов Андрій, бригадир 167, 174

Хрушов Олексій, прокурор 167, 174

Челеева, дружина прапорщика 152

Черепов, прапорщик 162

Черкас Ілля, поручик 139

Чорноглазов Костянтин, підпрапорний 148

Черняєв, історик 6

Черняк Павло, поручик, 139, 145

Чертков В. О., генерал-губернатор 5, 6, 7, 9, 10, 73, 132, 136

Чингісхан, монгольський хан 15, 119

Шабельський (великий) Андріан, поручик 165

Шабельський (великий) Іван, капітан 165

Шабельський (менший) Іван, капітан 165

Шалочников, прапорщик 160

Шапошников, поручик 153  
Шафонський О. 5, 23, 67  
Шафоростов, ротмістр 145  
Шаховський, кн. 155, 157  
Шегаров Федір, поміщик, асесор 187  
Шереметев, генерал-аншеф 146  
Шидловський, майор 139, 165, 167  
Шидловський Григорій, поміщик, майор 188  
Шидловський Федір Володимирович, генерал-майор, 45, 77,  
96  
Шидловські, поміщики 142, 147  
Шишков Дмитро, поміщик, майор 187  
Шияновський, священник 152  
Шмулічева, вдова сотника 165  
Штепа Степан, полковник 106  
Штепов, капрал 162

Щербатов, кн. 14  
Щербатова, кн. 161

Щербінін, поміщик 97, 188  
Щербінін Євдоким, губернатор 11, 186—190  
Щербінін Петро, надвірний радник 137, 139, 145  
Щоголев Тимофій, відставний секунд-майор 173  
Щокін-Кротов, регістратор 153

Югович, колезький асесор 165  
Юрасов, поміщик 158  
Юсупов Микола, кн. 150, 153

Яворський Стефан, митрополит муромський і рязанський 47  
Ягелон Владислав II, великий герцог литовський 18  
Ядвнга (Гедвига), королева Польщі 18  
Яковенко Н. М., український радянський історик 12  
Якубинські, поміщики 149  
Якушкін Г. Р., 12  
Ямпольський, поручик 156  
Янковський Феодосій, архієпископ 105  
Янова, дружина полковника 152  
Яринський, шляхтич 20  
Яцин, майор 158, 160—162

# ГЕОГРАФІЧНИЙ ПОКАЖЧИК

## Умовні скорочення

### I. КОМІСАРСТВА

Балакл.— Балаклійське  
Білопіль.— Білопільське  
Богодух.— Богодухівське  
Боров.— Боровенське  
Валк.— Валківське

Ізюм.— Ізюмське  
Котелев.— Котелевське  
Краснокут.— Краснокутське  
Лебедин.— Лебединське  
Липец.— Липецьке  
Мереф.— Мерефське  
Мижирин.— Мижиринське  
Миропіль.— Миропільське  
Олешан.— Олешанське  
Охтир.— Охтирське

Печен.— Печенізьке  
Салтів.— Салтівське  
Сумськ.— Сумське  
Харків.— Харківське  
Хотім.— Хотімлянське

### II. ОКРУГИ

Блг.— Белгородський  
Блп.— Білопільський  
Бгд.— Богодухівський  
Влк.— Валківський  
Ввч.— Вовчанський  
Злч.— Золочівський  
Ізм.— Ізюмський  
Крс.— Краснокутський  
Лбд.— Лебединський

Мрп.— Миропільський  
Ндр.— Недригайлівський  
Охт.— Охтирський  
Слт.— Салтівський  
Смс.— Сумський  
Хрк.— Харківський  
Хтм.— Хотмизький

### III. ПОВІТИ

Белгород.— Белгородський  
Валків.— Валківський  
Волнов.— Волновський  
Корочан.— Корочанський  
Котелев.— Котелевський  
Краснокут.— Краснокутський

Краснопіль.— Краснопільський  
Миропіль.— Миропільський  
Олешан.— Олешанський  
Путивль.— Путивльський  
Салтів.— Салтівський  
Хотмизьк.— Хотмизький  
Чугуїв.— Чугуївський

### IV. ПРОВІНЦІЇ

Ізюм.— Ізюмська  
Охтир.— Охтирська  
Сумськ.— Сумська  
Харків.— Харківська

Аднаробій, с. Олешан. к.; Злч. о. 145  
Азов, м. 63  
Азовська губ. 58, 140, 170, 174  
Азовське море 15, 25, 37, 43, 128  
Аксемівка, частина м. Золочів 83  
Аксютівка, с. Мереф. к.; Хрк. о. 138  
Алгуховський, хут. Сумськ. к.; Смс. о. 152, 154  
Андриєнків, хут. Хотімл. к.; Чугуїв. пов. 141  
Андріївка, с. Злч. о.; Белгород. пов. 146  
Андріївка, сл. Влк. о.; Белгород. пов. 148  
Андріївка, сл. Ввч. о.; 101, 144  
Андріївка, пос. Олешан. к.; Злч. о. 145  
Андріївка, пос. Балакл. к.; Изм. о. 166, 167  
Андріївка, пос. Изюм. к.; Изм. о. 116, 165  
Андріївське, пос. Изюм. к.; Изм. о. 165  
Андріївський, хут. Лебедин. к.; Лбд. о. 159  
Аннинський, хут. Білопіль. к.; Блп. о. 158  
Антонівка (Остановка), с. Хтм. о.; Хотмизьк. пов. 163  
Арешенка, пос. Олешан. к.; Злч. о. 145  
Аркадіївська Пустеля, сл. Хотім. к.; Чугуїв. пов. 141  
Артемівка, сл. Мереф. к.; Хрк. о. 97, 138  
Артемівка, с. Охт. о.; Олешан. пов. 149  
Астраханська губ. 25  
Астрахань, м. 43, 124  
Ахтуб, р. 15

Бабаї, сл. Харків. к.; Хрк. о. 97, 137, 139  
Бабка, р. 26, 99, 107, 108, 125  
Базаліївка, сл. Печен. к.; Изюм. пров. 142  
Баздирів, хут. Ввч. о.; Белгород. пов. 143

Бакирівка, сл. Охтир. к.; Охт. о. 148, 171  
Балаклійка, р. 27, 99, 116  
Балаклійка, с. Балакл. к.; Изюм. о. 166  
Балаклійка Середня, с. Балакл. к.; Изм. о. 166  
Балаклійське к. 139, 142, 165, 166  
Балаклійське, пос. Изюм. к.; Изм. о. 165  
Балаклійське, с. Балакл. к.; Изм. о. 166  
Балаклія, м-ко (сл.) Балакл. к.; Изм. о. 54, 116, 128, 165, 167  
Балаклія, р. 29, 128  
Балгир, р. 103  
Банне, с. Балакл. к.; Изм. о. 166  
Барабашівка, сл. Хотім. к.; Чугуїв. пов. 141  
Баранівка, с. Сумськ. к.; Смс. о. 152  
Барилівський, хут. Путивль. пов. 157  
Баси, хут. Сумськ. к.; Смс. о. 152  
Басівка, с. Сумськ. к.; Мрп. о. 156  
Батурин, м. 22  
Бахмут, м. 63  
Бахтинка, р. 116  
Бахтинське, пос. Изюм. к.; Изм. о. 165  
Бежинська, сл. Ндр. о.; Путивль. пов. 162  
Бездрик, р. 109  
Безлюдівка, сл. Мереф. к.; Хрк. о. 138  
Бендрик, с. Сумськ. к.; Смс. о. 153  
Бережки, пос. Лебедин. к.; Лбд. о. 159  
Березівка (Берестова, Берестовка), р. 102, 125  
Березівка, с. Олешан. к.; Злч. о. 145  
Березівка, сл. Хтм. о.; Хотмизьк. пов. 157, 164  
Березівка, сл. Ввч. о.; Корочан. пов. 144  
Березова, р. 95, 96

- Березове, с. Ввч. о.; Белгород. пов. 143  
 Березове, сл. Харків. к.; Хрк. о. 137  
 Березове, с. Хотмизьк. пов. 157  
 Березовий, хут. Олешан. к.; Злч. о. 145  
 Березовий Яр, Чугуїв. пов. 80  
 Березовський, хут. Салтів. пов. 141  
 Белгород (Новий), м. 20—23, 25, 42, 45, 55, 63, 64, 78, 81, 93, 119, 171  
 Белгород (Старий), м. 20  
 Белгород (Саркел), м. 20  
 Белгородська (Белогородська) губ. 21, 24, 25, 30, 31, 48, 52, 54, 76, 81, 89, 92, 119, 128, 157, 170, 172, 173, 182, 183  
 Белгородська обл. 5  
 Белгородська черта 21, 54, 92, 119, 182  
 Белгородський (Белагородський, Белогородський) о. (пов.) 25, 26, 29, 58—60, 62, 100—102, 125, 128, 139, 140, 142—144, 146, 148, 150, 151, 157, 166  
 Биж р. 127  
 Битиця, р. 109  
 Битиця, с. Сумськ. к.; Смс. о. 153  
 Бишкин, пос. Балакл. к.; Изм. о. 166  
 Бишкин, пос. Лебедин. к.; Лбд. о. 159  
 Бишкин, р. 116  
 Біла, сл. Ввч. о.; Белгород. пов. 143  
 Біла Росія (Білорусія) 18, 22, 23  
 Біле, с. Ввч. о.; Корочан. пов. 144  
 Білий Колодязь, сл. Ввч. о. 144  
 Білики, сл. Охт. о. 105  
 Білка, р. 104  
 Білка. сл. Боров. к.; Охт. о. 149, 172  
 Біловод, р. 110  
 Біловод, с. Сумськ. к.; Смс. о. 152  
 Білопіль, м., адм. центр Білопіль. пов. 52, 56, 59, 63, 87—91, 127, 158, 170, 184, 189—191  
 Білопільське к. 154, 158  
 Білопільський о. (пов.) 10, 25, 27, 58—60, 64, 108—111, 113, 124, 129, 158, 159, 185, 186, 188, 191, 192  
 Бляхівка, с. Мрп. о.; Путивль. пов. 157  
 Бобрик, р. 109, 112, 113, 127  
 Бобрик, с. Лбд. о.; Путивль. пов. 160  
 Бобрик, с. Сумськ. к.; Смс. о. 152  
 Бобрик, сл. Ндр. о.; Путивль. пов. 162  
 Бобрик, хут. Сумськ. к.; Смс. о. 153  
 Бобрівка, р. 28, 114, 115  
 Боброве, с. Лбд. о.; Путивль. пов. 161  
 Богатинський о. (пов.), 26, 62, 114  
 Богодухів, повітове м. Харків. нам. 43, 51, 56, 59, 63, 83—88, 92, 107, 126, 167, 170, 173, 174, 177, 178, 184, 189—191  
 Богодухівське к. 146, 151, 167, 173, 174, 177  
 Богодухівський Мерчик, р. Див.: Сухий (Богодухівський) Мерчик  
 Богодухівський о. (пов.) 25—27, 29, 58—60, 62, 64, 65, 102—108, 110, 114, 124, 126, 128, 129, 167, 168, 174, 185, 186, 188, 191, 192  
 Богсродицьке, с. Чугуїв. пов. 141  
 Богородичне, с. Балакл. к.; Изм. о. 166  
 Богуславська (Ліса Гора), сл. Изюм. к.; Изм. о. 165  
 Болдирівка, с. Злч. о.; Харків. нам. 62  
 Болхів, м. 44  
 Борисівка, р. 128  
 Борисівка (Сонцівка), сл. Липец. к.; Ввч. о. 144  
 Борисівка, с. Хтм. о.; Хотмизьк. пов. 115, 163  
 Борки, р. 28, 103  
 Борки, с. Мереф. к.; Влк. о.; Чугуїв. пов. 147, 148  
 Борки, с. Миропіль. к.; Мрп. о. 155, 157  
 Боровенька (Виднівка), с. Мрп. о.; Краснопіл. пов. 156  
 Боровенька, с. Лбд. о.; Путивль. пов. 161  
 Боровенька (Новоностроєна), с. Мрп. о.; Краснопіл. пов. 156  
 Боровенька, с. Чугуїв. пов. 141  
 Боровенька, сл. Печен. к.; Изюм. пров. 142  
 Боровенське к. 149, 172, 173  
 Боровенський, хут. Боров. к.; Охт. о. 149  
 Боромля, р. 26, 104, 110, 126, 172  
 Боромля, сл. (м.) Боров. к.; Охт. о. 55, 105, 149, 172, 173, 178  
 Борщеве, с. Белгород. пов. 139  
 Борщеве, с. Липец. к.; Хрк. о. 138  
 Бочечки, с. Блп. о.; Путивль. пов. 158  
 Бочкова, сл. Белгород. пов. 143  
 Бочкове, с. Ввч. о.; Белгород. пов. 143  
 Бошівка, с. Блп. о.; Путивль. пов. 158  
 Бранцівка, сл. Бгд. о.; Волнов. пов. 168  
 Братениця, р. 26, 107, 108, 126  
 Братениця, хут. Богодух. к.; Бгд. о. 167  
 Братниця, р. 107, 108  
 Бригадирівка, с. Котелев. к., Крс. о. 151  
 Брід, р. 126  
 Бугаївка, с. Валк. к.; Влк. о. 147  
 Будилка, р. 112  
 Будилка, с. Лебедин. к.; Лбд. о. 159, 160  
 Будки, пос. Сумськ. к.; Сумськ. пров. 162  
 Бузівський, хут. Хотім. к.; Ввч. о. 143  
 Буймер, с. Охт. о.; Олешан. пов. 150  
 Буймер (Михайлівка), с. Боров. к.; Охт. о. 149  
 Буймерівка, с. Охтир. к.; Охт. о. 149  
 Бурачиха, р. 95, 96  
 Бурівка, сл. Лбд. о.; Путивль. пов. 161  
 Бурля, сл. Изм. о.; Белгород. пов. 64, 167  
 Бурлук, р. 125  
 Бурлуцьке, с. Печен. к.; Изм. о. 166  
 Бурляй, с. Балакл. к.; Изм. о. 166  
 Бяхова, р. 127  
 Валки, м. 42, 43, 49, 50, 56, 59, 64, 80, 82—86, 125, 164, 170, 183, 189, 190, 191  
 Валківське к. 147  
 Валківський о. (пов.) 25—28, 45, 58—60, 64, 94, 95, 99, 101—105, 107, 125, 126, 128, 146—148, 185, 186, 188, 191—192  
 Валовський, хут. Мереф. к.; Влк. о. 147  
 Валуйки (Волуйки), м. 21, 44, 119  
 Валуйський о. (пов.) 100, 125  
 Варварівка, сл. Хотім. к.; Ввч. о. 143  
 Варварівка, с. Сумськ. к.; Мрп. о. 156



Варкарівка Повна (Венгерівка), сл. Ввч. о. 144  
Василевський (Михайлівський), хут. Краснокут. к.; Крс. о.  
151

Василевшин, хут. Сумськ. к.; Смс. о. 153  
Василівка, с. Лбд. о. 72  
Василівка, с. Лебедин. к.; Лбд. о. 160  
Василівка (Галайвіка), с. Мижириц. к.; Лбд. о. 160  
Василівка, с. Мрп. о. 113  
Василівка, с. Путивль. пов. 157  
Василівка (Орловка), сл. Ндр. о.; Путивль. пов. 161  
Василівка, с. Сумськ. к., Смс. о. 152  
Василівщина, хут. Білопіль. к.; Блп. о. 158  
Васильєве, с. Мереф. к.; Хрк. о.; Чугуїв. пов. 140  
Васильєвське, пос. Ізюм. к.; Ізм. о. 164  
Васильєвський, хут. Миропіль. к.; Мрп. о. 155  
Васильківський, хут. Сумськ. к.; Смс. о. 153  
Васюківський, хут. Сумськ. к.; Смс. о. 153  
Ведба (Ведьба), р. 127  
Веденське, с. Хотмизьк. пов. 157  
Веденське, с. Чугуїв. пов. 140  
Ведмедівка, пос. Ізюм. к.; Ізм. о. 165  
Ведмедівщина, хут. Сумськ. к.; Омс. о. 153  
Велика Бабка, с. Чугуїв. пов. 140  
Велика Данилівка, сл. Харків. к.; Хрк. о. 137  
Велика Лисиця, пос. Хтм. о.; Хотмизьк. пов. 163  
Велика Неплюївка (Успенська), сл. Ндр. о.; Путивль. пов.  
162  
Велика Рибиця, сл. Миропіль. к.; Мрп. о. 154, 157  
Велика Росія — див. Росія  
Велике, с. Балакл. к.; Ізм. о. 166  
Велике князівство Литовське 17  
Великий Істороп, сл. Лбд. о. 112  
Великий Історопець, с. Сумськ. к.; Лбд. о. 160  
Великий Степ, с. Білопіль. к.; Блп. о. 158  
Великі Проходи, с. Злч. о.; Белгород. пов. 146  
Великопілля, сл. Краснокут. к. 175  
Великородівський, хут. Мижириц. к.; Лбд. о. 160  
Вена, м. 77  
Вергилівка, сл. Ввч. о.; Белгород. пов. 143  
Верещаківка, сл. Харків. к.; Хрк. о. 137  
Вергіївка, сл. Олешан. к.; Злч. о. 145  
Верхне Нетриузьке, с. Балакл. к.; Ізм. о. 166  
Верхній Веселівський, хут. Охтир. к.; Охт. о. 149  
Верхня Сироватка, сл. Смс. о. 109  
Верхолюджа, с. Охт. о.; Волнов. пов. 150  
Верхоніженька, с. Бгд. о.; Волнов. пов. 168  
Верхососенськ, м. 21  
Верхосулка, р. 153  
Весела, р. 104, 106—108  
Веселе, с. Блп. о.; Путивль. пов. 159  
Веселе, с. Липець. к.; Хрк. о. 138  
Веселе, с. Мрп. о.; Краснопіл. пов. 156  
Веселівка, сл. Ввч. о.; Белгород. пов. 143  
Веселівка, сл. Хтм. о.; Хотмизьк. пов. 163  
Веселівський, хут. Мрп. о.; Краснопіл. пов. 156  
Виділина, с. Хтм. о.; Хотмизьк. пов. 163  
Вижлиця (Вижниця), р. 111, 127  
Винокурне, пос. Ізюм. к.; Ізм. о. 165  
Вир, р. 27, 52, 89, 127  
Вирі, с. Білопіль. к.; Смс. о. 154

## Додатки

Високе (Шетинове), с. Злч. о.; Белгород. пов. 146  
Високівський, прис. Хтм. о.; Хотмизьк. пов. 163  
Високопілля, сл. Краснокут. к.; Влк. о.; Охтир. пров. 147  
Височинівка, сл. Балакл. к., Чугуїв. пов.; Ізюм. пров. 142  
Вишнів, с. Мироп. к.; Мрп. о. 155  
Вишнівка, с. Блп. о.; Путивль. пов. 159  
Вишня Безполівка, сл. Балакл. к.; Ізюм. пров. 142  
Вища Верховулка, с. Мижириц. к.; Ндр. с. 162  
Вища Сироватка, пос. Сумськ. к.; Смс. о. 152  
Вищий Калеників, хут. Краснокут. к.; Влк. о.; Охтир. пров.  
147  
Візірівщина, хут. Сумськ. к.; Смс. о. 153  
Вільно (Вільне), м. 18, 21  
Віра (Вира), р. 109, 111  
Влесківка, с. Лбд. о.; Путивль. пов. 161  
Вовча, р. 26, 27, 29, 49, 82, 100, 106, 125  
Вовчанськ (Вовчі Води), м. 42, 49, 56, 59, 80—82, 125,  
143, 170, 181, 189—191  
Вовчанський о. (пов.) 25, 26, 27, 29, 58—60, 62, 64, 65,  
94, 99—101, 119, 125, 128, 143, 144, 185, 186, 188, 191,  
192  
Водолага, р. 103, 126  
Водяне, с. Балакл. к.; Хрк. о. 139  
Воздвиженське, с. Лбд. о.; Олешан. пов. 160  
Вознесенське (Іванівка), с. Ввч. о.; Белгород. пов. 143  
Войновське, с. Ізюм. к.; Ізм. о. 165  
Воля, р. 15, 18, 28, 77, 78  
Волинь 17, 21, 119  
Волжиний, хут. Білопіль. к.; Блп. о. 158  
Вольський шлях 43, 124  
Волконський, хут. Мрп. о.; Краснопіл. пов. 156  
Волнов (Волной, Вольне, Вольной), м. (с.) Бгд. о.; Вол-  
нов. пов. 25, 59, 60, 108, 168, 172, 173, 187, 188  
Волновський пов. 25, 59, 128, 150, 168  
Володимирське князівство 15, 17  
Волокове, пос. Ізюм. к.; Ізм. о. 165  
Волфінське, с. Білопіль. к.; Блп. о. 158  
Ворожба, пос. Білопіль. к.; Блп. о. 89, 158  
Ворожба, р. 89, 111, 112, 127  
Ворожба Сумська, сл. Сумськ. к.; Лбд. о. 109, 112, 160  
Воронеж, м.— адм. центр Воронежської губ. 7, 40, 42, 73,  
124, 136  
Воронезька губ. 10, 21, 25, 30  
Воронезька обл. 5  
Воронезьке нам. 10, 17, 22, 25, 26, 32, 39, 58, 62, 63, 80,  
93, 99, 100, 115, 116, 119, 125, 128, 136  
Воронезький шлях 42  
Воронівка, с. Білопіль. к.; Блп. о. 158  
Ворскла (Ворскло), р. 15, 25—29, 31, 50, 54, 60, 62, 92,  
104, 106—108, 114, 115, 126, 128  
Ворсклиця, р. 26, 27, 29, 60, 107, 114, 115, 126, 128  
В'язова, р. 95  
В'язове, с. Ндр. о.; Путивль. пов. 161  
В'язове, с. Хотмизьк. пов. 157  
В'язовий, хут. Олешан. к.; Влк. о. 147  
В'яла, р. 95

- Гаврилівка, с. Олешан. к.; Хрк. о. 139  
 Гавришівка (Сінне), с. Мрп. о.; Путивль. пов. 157  
 Гадючка, сл. Хтм. о.; Хотмизьк. пов. 163  
 Гадяцький пов. 112  
 Гадяч, м. 22, 27, 43, 175  
 Гайворон (Гайворонь), р. 26, 102, 114, 115  
 Гайворон, сл. Хтм. о.; Хотмизьк. пов. 115, 164  
 Галицьке князівство 17, 18,  
 Гаптарівка, с. Миропіль. к.; Мрп. о. 155, 157  
 Гапонівський, хут. Боров. к.; Охт. о. 149  
 Гданськ, м. 78  
 Геївка, сл. Харків. к.; Хрк. о. 137  
 Генеївка, сл. Печен. к.; Ізюм. пров. 142  
 Георгіївка (Зимовенка), с. Ввч. о.; Белгород. пов. 144  
 Герасимівка (Герасимове), с. Мерэф. к.; Хрк. о.; Чугуїв. пов. 138, 140  
 Глибне, с. Миропіль. к.; Смс. о.; Краснокут. пов. 154  
 Глинське, пос. Ізюм. к.; Ізм. о. 165  
 Глинське, с. Ізм. о.; Белгород. пов. 166  
 Глобівка, с. Краснокут. к.; Крс. о. 150  
 Глухів, м. 22, 43  
 Глушенка (Хмельовий), хут. Мижириц. к.; Лбд. о. 160  
 Глушківська, сл. Блп. о. 112  
 Глушкове, с. Блп. о.; Путивль. пов. 158  
 Гнидівка, сл. Ізм. о. 93  
 Гнилицьке, сл. Печен. к.; Ізюм. пров. 142  
 Гнилицький, хут. Миропіль. к.; Мрп. о. 155  
 Гнилиця, р. 26, 99, 109, 125, 127  
 Гнилиця, сл. Балакл. к.; Ізюм. пров. 142  
 Гнилиця, сл. Печен. к.; Ізюм. пров. 142  
 Гнилиця, с. Миропіль. к.; Мрп. о. 155  
 Гнилівка (Підгір'я), сл. Бгд. о.; Волнов. пов. 168  
 Гнилівський, хут. Мерэф. к.; Хрк. о. 138  
 Гнилосирівський, хут. Котелев. к.; Крс. о. 151  
 Гола Долина, хут. Сумськ. к.; Смс. о. 153  
 Голиківське, пос. Ізюм. к.; Ізм. о. 165  
 Голубівка, с. Мижириц. к.; Ндр. о. 162  
 Голубівщина, хут. Мижириц. к.; Ндр. о.; Сумськ. пров. 162  
 Гомолча, сл. Балакл. к.; Ізюм. пров. 142  
 Гончарівка, хут. Сумськ. к.; Смс. о. 152  
 Горбанівщина, с. Білопіль. к.; Блп. о. 158  
 Горіхівка, р. 102  
 Горналь, с. Миропіль. к.; Мрп. о. 155  
 Городище, пос. Олешан. к.; Злч. о. 145  
 Городище, сл. Ндр. о.; Путивль. пов. 161  
 Городище, хут. Лбд. о.; Путивль. пов. 161  
 Городне, сл. Богодух. к.; Крс. о. 151, 173  
 Городня, р. 106  
 Горястівка, с. Охт. о.; Олешан. пов. 149  
 Готище, с. Ввч. о.; Белгород. пов. 143  
 Готня, р. 26, 114, 115  
 Граковий, хут. Валк. к.; Влк. о. 147  
 Грамина, с. Мижириц. к.; Ндр. о. 162  
 Гребениківка, с. Сумськ. к.; Смс. о. 152  
 Гремячий Колодязь, с. Чугуїв. пов. 141  
 Гречаниківка, с. Миропіль. к.; Смс. о.; Краснопіль. пов. 154  
 Григорівка, пос. Олешан. к.; Злч. о. 145  
 Григорівка (Микольське), сл. Харків. к.; Хрк. о. 138  
 Гринівка, с. Валк. к.; о. 147  
 Гринцево, с. Мижириц. к.; Ндр. о. 162  
 Грицаківка, с. Сумськ. к.; Смс. о. 152  
 Грицанівка, р. 109  
 Гродно, м. 18  
 Грузчанський, хут. Краснокут. к.; Крс. о. 151  
 Грузька, р. 27, 106  
 Грунівка, с. Путивль. пов. 157  
 Грунка (Симовиня), сл. Лбд. о.; Олешан. пов. 160  
 Груньська Балка, Мижириц. к.; Лбд. о. 160  
 Грунь (Груни, Груня), р. 27, 104, 105, 112, 113, 127, 160  
 Грунь, с. Лебедин. к.; Лбд. о. 159  
 Груське, с. Ндр. о.; Путивль. пов. 161  
 Грязне (Графівка), с. Миропіль. к.; Мрп. о. 154—157  
 Губарівка, сл. Богодух. к.; Крс. о. 151, 173  
 Гудимівщина, хут. Лебедин. к.; Лбд. о. 159  
 Гуйва, р. 110, 127  
 Гуки, с. Харків. к.; Хрк. о. 138  
 Гуляй Поле, с. Мерэф. к.; Влк. о. 147  
 Гусениця (Гусинець, Гусинця, Гостениця), р. 50, 104, 114, 115, 126, 128  
 Гуска, р. 109  
 Гута, с. Лебедин. к.; Лбд. о. 159  
 Гути, с. Краснокут. к.; Крс. о. 150  
 Гутнево, с. Бгд. о.; Волнов. пов. 168  
 Гутницький, хут. Мижириц. к.; Лбд. о. 160  
 Данилівка Мала, сл. Див. Мала Данилівка, сл. Данилівський, хут. Харків. к.; Хрк. о. 138  
 Даценківка, с. Сумськ. к.; Лбд. о. 160  
 Даценківський, хут. Сумськ. к.; Смс. о. 152  
 Двурічкий Кут, сл. Олешан. к. Злч. о. 145  
 Двурічний Кут, с. Злч. о.; Белгород. пов. 146  
 Дементіївка, сл. Злч. о.; Белгород. пов. 146  
 Демидівка, с. Миропіль. к.; Мрп. о. 155, 157  
 Дем'янівка, сл. Котелев. к.; Крс. о. 151, 176  
 Дергачі, сл. Харків. к.; Хрк. о. 137  
 Деревки, сл. Котелев. к.; Крс. о. 151, 176  
 Деркачі, сл. Харків. к.; Хрк. о. 97, 138, 139  
 Деркачівка, пос. Мижириц. к.; Ндр. о.; Сумськ. пров. 162  
 Дернова, р. 27, 107, 108, 110  
 Дернове, с. Бгд. о.; Волнов. пов. 168  
 Дернове, с. Хтм. о.; Краснопіль. пов.; Сумськ. пров. 164  
 Дехтярна, р. 102  
 Дехтярня, хут. Сумськ. к.; Смс. о. 152  
 Дзизівка, пос. Богодух. к.; Бгд. о. 167  
 Дмитрієвське, с. Ввч. о.; Белгород. пов. 143  
 Дмитрівка, сл. Балакл. к.; Чугуїв. пов.; Ізюм. пров. 142  
 Дмитрівка, сл. Ндр. о.; Путивль. пов. 161  
 Дніпро, р. 15, 18—22, 25—27, 43, 62, 119, 126, 127  
 Добре, с. Хтм. о.; Хотмизьк. пов. 163  
 Доброславівка, с. Охтир. к.; Охт. о. 148  
 Доброславівка, с. Охт. о.; Белгород. пов. 150, 172  
 Должик, с. Злч. о.; Белгород. пов. 146  
 Должок, Олешан. к.; Злч. о. 145

Дон, р. 15, 18, 21, 25, 26, 28, 55, 62, 78, 93, 97, 125  
Донець, р. Див. Сіверський Донець, р.  
Донський (Черкаський) шлях 43, 124  
Дорогош (Комишина), с. Хтм. о.; Хотмизьк. пов. 163  
Дорофіївка, с. Валк. к.; Влк. о. 64, 147  
Дохинка, протік 86  
Дохна, р. 102  
Дригайлиха, р. 127  
Друга Братениця (Бретенія), р. 114, 115  
Друга Кам'янка, р. 116  
Дуванка, пос. Олешан. к.; Злч. о. 145  
Дудківка, сл. Балакл. к.; Ізюм. пров. 142  
Дунайка, с. Хтм. о.; Хотмизьк. пов. 163  
Духанівка, с. Блп. о.; Путивль. пов. 159  
Дяківка, сл. Мрп. о. 112

Елець, м. 78  
Ефремівка, сл. Ввч. о., Белгород. пов. 101, 143

Жаданівщина, хут. Сумськ. к.; Смс. о. 153  
Жеребецьке, пос. Ізюм. к.; Ізм. о. 165  
Жигаїлівка, сл. Боров. к.; Охт. о. 149, 172  
Животок, яр Чугуїв. пов. 80  
Житіє, р. 153  
Жихар, сл. Харків. к.; Хрк. о. 137  
Жихорь, р. 95  
Жолобки, пос. Ізюм. к.; Ізм. о. 165  
Журавлівка, р. 102  
Журавлівка, с. Злч. о.; Белгород. пов. 146  
Журавлине, с. Охт. о.; Олешан. пов. 149  
Жучиха, р. 113, 114

Забужівка, с. Миропіль. к.; Мрп. о. 155, 157  
Задне (Смородине), с. Хтм. о.; Хотмизьк. пов. 163  
Задонська, сл. Чугуїв, пов. 80  
Закадна, сл. Балакл. к.; Чугуїв. пов. 142  
Закобил'є, с. Мрп. о.; Краснопіл. пов. 156  
Залопань, частина м. Харкова 41, 76, 124  
Залютин, р. 95  
Замаський Кут, с. Валк. к.; Влк. о. 147  
Западенька, частина м. Золочів 83  
Зарудківський хут. Мрп. о.; Краснопіл. пов. 156  
Засумка, частина м. Суми 87  
Захарків, частяна м. Харкова 41, 76, 124  
Зачерствий, хут. Миропіль. к.; Мрп. о. 154  
Зборів, м. 21  
Зване, с. Блп. о.; Путивль. пов. 158  
Зверинське, пос. Ізюм. к.; Ізм. о. 165  
Зелезняк, с. Сумськ. к.; Смс. о. 153  
Зелена Роща, хут. Сумськ. к.; Смс. о. 153  
Зембор, м. 21  
Землянка (Карсанівка), сл. Ндр. о.; Путивль, пов. 162  
Землянськ. м. 23  
Зибарівка, с. Белгород. пов. 143  
Зимовне, с. Ввч. о.; Корочан. пов. 144  
Зінківський пов. 104, 105  
Злодіївка, с. Мрп. о.; Краснопіл. пов. 156  
Зміїв, м-ко (сл.) Харків. нам. 10, 55, 93, 99, 100, 141, 142

## Додатки

Знаменка, сл. Ввч. о.; Белгород. пов. 144  
Знаменська, сл. Влк. о.; Белгород. пов. 148  
Золотарівка, с. Охт. о.; Олешан. пов. 149  
Золочів, повітове м. Харків. нам. 43, 49, 56, 59, 63, 64, 81—  
83, 92, 102, 125, 144, 170, 181, 189—191  
Золочівський о. (пов.) 25—27, 29, 40, 58, 60, 62, 65, 94, 95,  
100—103, 114, 119, 124, 126, 128, 144—146, 185, 186,  
188, 191, 192  
Зубівка, с. Охт. о.; Олешан. пов. 149

Іважничевський, хут. Сумськ. к.; Смс. о. 152  
Івани, р. 26, 91, 103, 107, 126  
Івани (Ізнаменське), сл. Валк. к.; Влк. о. 147  
Іванівка, пос. Ізюм. к.; Ізм. о. 165  
Іванівка, с. Ізм. о.; Белгород, пов. 167  
Іванівка, с. (капітана Барадаєвського) Валк. к.; Влк. о. 147  
Іванівка, с. (поручика Авксетьєва) Валк. к.; Влк. о. 147  
Іванівка, сл. Ввч. о. 143, 144  
Іванівка, с. Олешан. к.; Злч. о. 145  
Іванівка, с. Сумськ. к.; Смс. о. 154  
Іванівка, сл. Харків. к.; Хрк. о. 138  
Іванівка, сл. Хтм. о.; Хотмизьк. пов. 163  
Іванівське, сл. Печен. к.; Ізюм. пров. 142  
Іванок, сл. Мижирич. к.; Лбд. о. 160  
Івашківський, хут. Миропіль. к.; Мрп. о. 155  
Івниця, р. 114, 115  
Івня, с. Хтм. о.; Хотмизьк. пов. 163  
Іволжин, хут. Сумськ. к.; Смс. о. 152  
Ізбицьке, с. Ввч. о.; Белгород. пов. 143  
Ізюм, повітове м. Харків. нам. 23, 24, 26, 43, 48, 54—56,  
62—65, 80, 93, 94, 116, 128, 164, 167, 170, 181, 189—  
191  
Ізюнець (Богаївка), сл. Ізюм. к.; Ізм. о. 165  
Ізюнець, р. 128  
Ізюмська пров. 25, 128, 142, 166  
Ізюмське к. 164, 165  
Ізюмське, пос. Ізюм. к.; Ізм. о. 164, 165  
Ізюмський о. (пов.) 25—27, 29, 55, 58—60, 62, 64, 99, 115,  
116, 119, 124, 128, 164—167, 185, 186, 188, 191, 192  
Ізюмський полк 23, 119  
Ілюк (Покровське), с. Хтм. о.; Хотмизьк. пов. 163  
Ілюк, с. Мрп. о.; Краснопіл. пов. 155  
Іллінське, с. Котелев. к.; Крс. о. 151  
Іл'юк (Ілюк), р. 110, 114, 115  
Ільковський, хут. Хтм. о.; Хотмизьк. пов. 163  
Ільма, р. 109  
Ільмен, сл. Ввч. о. 144  
Ільми, с. Сумськ. к.; Смс. о. 152  
Ільмовський, хут. Сумськ. к.; Смс. о. 152  
Іскрицьківщина, с. Білопіль. к.; Блп. о. 158  
Істороп, р. 26, 112, 127

Кавказьке нам. 43, 124  
Каганове, городище 39, 96  
Кадниця, с. Белгород. пов. 139

- Кадниця, с. Олешан. к.; Злч. о. 145  
 Казанська губ. 25  
 Казань, м. 42, 124  
 Калантаїв, р. 27, 106  
 Каленікова, р. 103  
 Калинів Куст, с. Мижириц. к.; Ндр. о. 162  
 Калка, р. 15  
 Камишевата, сл. Валк. к.; Влк. о. 147  
 Кам'яна Яруга, с. Чугуїв. пов. 140  
 Кам'янець, с. Охт. о.; Волнов. пов. 150  
 Кам'янецьке, с. Бгд. о.; Волнов. пов. 168  
 Кам'янка (Кам'янецький), пригород Лбд. о.; Путивль. пов. 112, 160  
 Кам'янка, р. 18, 26, 29, 116, 128  
 Кам'янка, сл. Белгород. пов. 143  
 Кантокузівка, пос. Валк. к.; Влк. о. 147  
 Капітанівка, с. Валк. к.; Влк. о. 147  
 Капітанівка, сл. Білопіль. к.; Блп. о. 158  
 Каплунівка, с. Богодух. к.; Крс. о. 151, 174  
 Каплунівка, с. Крс. о. 72, 106  
 Караван, сл. Харків. к.; Хрк. о. 137  
 Караван, с. Мерэф. к.; Хрк. о. 138  
 Караван, хут. Лебедин. к.; Лбд. о. 159  
 Карічне, с. Ввч. о.; Корочан. пов. 144  
 Карасівка, р. 102  
 Карасівка, с. Олешан. к.; Злч. о. 145  
 Кариш, с. Блп. о.; Путивль. пов. 158  
 Карпов, м. 21  
 Картавовське, пос. Ізюм. к.; Изм. о. 165  
 Касавцовщина, хут. Сумськ. к.; Смс. о. 153  
 Катанське, с. Бгд. о.; Волнов. пов. 168  
 Катеринівка, с. Валк. к.; Влк. о. 147  
 Катеринівка, с. Лебедин. к.; Лбд. о. 159  
 Катеринівка (Думівка), с. Сумськ. к.; Смс. о. 153  
 Катеринівка, сл. Ввч. о.; Бегород. пов. 143  
 Катеринівський, хут. Ввч. о.; Белгород. пов. 143  
 Катеринослав, м. 40, 43, 124  
 Катеринославське нам. 17, 25—29, 44, 58, 60, 62, 63, 73, 77, 78, 80, 83, 93, 97, 99, 100, 103, 105, 106, 115, 116, 119, 125—128  
 Катеринославський шлях 41, 42  
 Кентівка, сл. Влк. о.; Белгород. пов. 148  
 Квениця, хут. Сумськ. к.; Смс. о. 152  
 Київ, м. 15, 17, 18, 20, 40, 43, 48, 54, 73, 78, 124  
 Київська губ. 119  
 Київське князівство 15, 17, 119  
 Київське нам. 11, 17, 26, 27, 44, 63, 126, 127  
 Київський шлях 41, 42  
 Кириківка, сл. Охтир. к.; Охт. о. 171  
 Кирилівка, с. Блп. о.; Путивль. пов. 159  
 Киролівка, сл. Охтир. к.; Охт. о. 148  
 Кирсанівка, с. Чугуїв. пов. 141  
 Кислівський, хут. Мижириц. к.; Ндр. о. 162  
 Кицевка, сл. Печен. к.; Ізюм. пров. 142  
 Кицівка, с. Чугуїв. пов. 141  
 Климівка, пос. Білопіль. к.; Блп. о. 89, 158  
 Клочківський, хут. Харків. к.; Хрк. о. 138  
 Ключинський, хут. Мижириц. к.; Лбд. о. 160  
 Кобилки, с. Блп. о.; Путивль. пов. 158  
 Ковалівка, сл. Краснокут. к.; Крс. о. 150  
 Кованське, с. Балакл. к.; Изм. о. 166  
 Ковеги, пос. Валк. к.; Влк. о. 146  
 Козацька сл. (частина м. Хотмизька) Хтм. о. 92, 163  
 Козацьке, с. Ндр. о.; Путивль. пов. 114, 161  
 Козачок, р. 125  
 Козача Лисичка, с. Хтм. о.; Хотмизьк. пов. 163  
 Козача, р. 26, 102, 104, 105, 128  
 Козеївка, сл. Богодух. к.; Крс. о. 151, 173  
 Козельна, с. Мижириц. к.; Ндр. о. 162  
 Козина (Вербівка), сл. Хтм. о.; Хотмизьк. пов. 164  
 Козирівка, с. Блп. о.; Путивль. пов. 159  
 Козіївка, р. 106  
 Козіївка, сл. Крс. о. 106  
 Козмодем'янське, с. Ввч. о.; Белгород. пов. 143  
 Колмицька, сл. Чугуїв. пов. 80  
 Коломак, р. 27, 103, 125  
 Коломак, сл. Краснокут. к.; Влк. о.; Охтир. пров. 104, 147, 175, 178  
 Коломацький (Остапівський), хут. Краснокут. к.; Влк. о.; Охтир. пров. 147  
 Колонтаїв (Калантаїв, Колонтаївська), сл. Краснокут. к.; Крс. о. 106, 107, 150, 151, 175  
 Колонтаївський (Калантаївський), хут. Краснокут. к.; Крс. о. 151  
 Колотилівка, с. Мрп. о.; Краснопіль. пов. 156  
 Колотилівка, сл. Хотмизьк. пов. 156  
 Колупаївка, с. Липец. к.; Хрк. о. 138, 139  
 Колядки, р. 153  
 Комарівка, сл. Мерэф. к.; Хрк. о. 138  
 Комарівка, с. Охт. о.; Олешан. пов. 149  
 Комишанка, хут. Сумськ. к.; Смс. о. 152  
 Комишеватка, р. 102  
 Кондратівка, с. Миропіль. к.; Мрп. о. 155, 157  
 Коновщина, хут. Сумськ. к.; Смс. о. 153  
 Конотоп, р. 28, 113, 114, 127  
 Конотопський пов. 113  
 Корінь, р. 26, 27, 29, 60, 100, 101, 125  
 Корова (Дронове), с. Хотмизьк. пов. 157  
 Коровеківка, с. Блп. о.; Путивль. пов. 158  
 Коровине, с. Ввч. о.; Белгород. пов. 143  
 Коротич, сл. Харків. к.; Хрк. о. 137  
 Коротояк (на Дону), м. 21, 22  
 Короча, м. 21, 22  
 Короча, р. 27, 29, 60, 95, 100, 101, 125  
 Корочанський о. (пов.) 25—27, 59, 100, 144  
 Корсунь, м. 21  
 Корчаківка, с. Мрп. о.; Краснопіль. пов. 156  
 Костевалесу, хут. Лебедин. к.; Лбд. о. 160  
 Костівка, пос. Бгд. о.; Волнов. пов. 168  
 Костянтинівка, с. Краснокут. к.; Крс. о. 107, 150, 175  
 Костянтинівка, сл. Балакл. к.; Хрк. о. 139  
 Костянтиноград, м. 43, 63, 83, 103, 124  
 Котелевське к. 149, 151, 176  
 Котельва, м. 63, 175, 176, 178  
 Котельва, р. 126, 175  
 Котельва, сл. Котелев. к.; Крс. о. 106, 107, 151

Кочетівка, сл. Хтм. о.; Хотмизьк. пов. 163  
Кочеток, с. Чугуїв. пов. 140  
Красна, сл. Липец. к.; Ввч. о. 144  
Красна Поляна, с. Чугуїв. пов. 141  
Красна Яруга, с. Мрп. о.; Краснопіль. пов. 155, 157  
Красний, хут. Олешан. к.; Злч. о. 145  
Красний Кут, сл. Хтм. о.; Хотмизьк. пов. 163  
Краснокутськ, повітове м. Харк. нам. 50, 51, 56, 59, 63, 83—86, 106, 126, 150, 170, 174, 175, 177, 178, 183, 189—191  
Краснокутське к. 147, 174, 175, 177  
Краснокутський о. (пов.) 25—27, 29, 50, 59, 60, 64, 65, 103—107, 124, 126, 128, 129, 150, 151, 185, 186, 188, 191, 192  
Краснопілля, пос. Мрп. о.; Краснопіль. пов. 55, 111, 155  
Краснопільський пов. 154—156, 164  
Краснопільський, хут. Мрп. о.; Краснопіль. пов. 155  
Кременчук, м. 42, 62, 63, 73  
Крем'янець (Кременська), гора 93  
Крепівка, сл. Печен. к.; Ізюм. пров. 142  
Крива, р. 156  
Криве, оз. 93  
Кривуля, с. Сумськ. к.; Смс. о. 152  
Крига, р. 52, 89, 111, 127, 184  
Крижик (Крижич), р. 111, 127  
Крижик, с. Білопіль. к.; Блп. о. 158  
Крилівщина, протік 86  
Кримський півострів 15, 25  
Криничне, с. Балакл. к.; Ізм. о. 166  
Криничне, с. Белгород. пов. 139  
Криничне, с. Боров. к.; Охт. о. 149, 173  
Криничне, с. Миропіль. к.; Мрп. о. 155, 157  
Кровне, с. Сумськ. к.; Смс. о. 152  
Кровний, хут. Сумськ. к.; Смс. о. 153  
Кромське, с. Бгд. о.; Волнов. пов. 168  
Кропивне, с. Ввч. о.; Белгород. пов. 143  
Кругець, р. 109  
Кручик (Крючик), с. Краснокут. к.; Крс. о. 151, 175  
Кубаневський, хут. Сумськ. к., Смс. о. 153  
Кудава, р. 88  
Кудани, р. 52  
Куданівка, с. Лебедин. к.; Лбд. о. 159  
Кудрянське, пос. Ізюм. к.; Ізм. о. 165  
Кулбиковське, с. Валк. к.; Влк. о. 147  
Кулинка, с. Лебедин. к.; Лбд. о. 159  
Кульбаки, с. Блп. о.; Путивль. пов. 159  
Кумін, хут. Сумськ. к.; Смс. о. 153  
Кун'є, с. Ізюм. к.; Ізм. о.; Белгород. пов. 165, 167  
Купенське, пос. Ізюм. к.; Ізм. о. 165  
Куп'єваха, р. 27, 106—108  
Куп'єваха, с. Богодух. к.; Бгд. о. 174, 178  
Купине, с. Ввч. о.; Белгород. пов. 144  
Куплеваха, с. Богодух. к.; Крс. о. 151  
Куп'янськ (Купенськ), повітове м. Воронеж. нам. 10, 80, 81, 92, 93  
Куп'янський (Купенський) о. (пов.) 62, 99, 100, 115, 116  
Курбатівський, хут. Охт. о.; Олешан. пов. 149  
Курган, пос. Лебедин. к.; Лбд. о. 159  
Куриця, р. 113  
Курож, с. Харків. к.; Хрк. о. 138

## Додатки

Курськ, м. 40, 42, 44, 63, 73, 78, 171  
Курська обл. 5  
Курське нам. 17, 22, 25—29, 32, 35, 39, 58, 60, 62, 63, 81, 89, 100—102, 110, 111, 113, 114, 119, 125—129, 187  
Куряж, р. 95, 96  
Курячий Брід, р. 106  
Кучеревський, хут. Мижириц. к.; Лбд. о. 160  
Куянівка, р. 111, 127  
Куянівка, с. Білопіль. к.; Блп. о. 158  
Лаврівка, с. Чугуїв. пов. 141  
Лаврівка, сл. Балакл. к.; Ізюм. пров. 142  
Лагутівка, с. Боров. к.; Охт. о. 149  
Лазуків, с. Чугуїв. пов. 141  
Лазукін Кут, сл. Балакл. к.; Ізюм. пров. 142  
Ланратівка, с. Охт. о.; Олешан. пов. 149  
Лаптеве, с. Чугуїв. пов. 140  
Лебедин, повітове м. Харків. нам. 53, 56, 59, 63, 84, 87, 90, 91, 112, 127, 159, 170, 172, 184, 189—191  
Лебединське к. 159, 160  
Лебединський о. (пов.) 25—27, 29, 58—60, 62, 64, 65, 72, 104, 108—110, 112, 113, 124, 127, 129, 159—161, 185, 186, 188, 191, 192  
Леб'яже, с. Чугуїв. пов. 141  
Левандалівка, с. Валк. к.; Влк. о. 103, 147  
Левківка, пос. Ізюм. к.; Ізм. о. 164  
Левківка, сл. Балакл. к.; Чугуїв. пов.; Ізюм. пров. 142  
Левченків, хут. Сумськ. к.; Смс. о. 152  
Ледне, сл. Харків. к.; Хрк. о. 137  
Лейпціг, м. 78  
Лекарський, хут. Боров. к.; Охт. о. 149  
Леонівка, пос. Богодух. к.; Бгд. о. 167  
Леонтівка, с. Краснокут. к.; Влк. о.; Охтир. пров. 147  
Летучівка, с. Білопіль. к.; Блп. о. 158  
Лиман, оз. 62, 116  
Лиман, пос. Балакл. к.; Ізм. о. 166  
Лиман, сл. Ізюм. к.; Ізм. о. 62, 116, 164  
Липець (Венгерівка), с. Ввч. о.; Белгород. пов. 143  
Липецьке к. 138, 144, 145  
Липці, сл. Липец. к.; Хрк. о. 96, 97, 138, 139  
Липчик, р. 27, 95, 100, 101  
Лисиця, р. 114, 115  
Лисиця, с. Хтм. о.; Хотмизьк. пов. 163  
Лисівка, с. Балакл. к.; Ізюм. о. 166  
Лисогорівський, хут. Сумськ. к.; Смс. о. 152  
Литва, див. Велике князівство Литовське  
Литовка, с. Охтир. к.; Охт. о. 148  
Литовське герцогство 18  
Лиханівка, с. Лбд. о.; Путивль. пов. 161  
Лихачівка, сл. Котелев. к.; Крс. о. 151, 176  
Лиха Поляна, с. Ввч. о.; Қорочан. пов. 144  
Ліфовшин, хут. Сумськ. к.; Лбд. о. 160  
Личини, р. 95—96  
Лободин, хут. Сумськ. к.; Смс. о. 153  
Лодомирія 17, 18  
Логове, с. Ввч. о.; Белгород. пов. 143

- Лозова, р. 27, 95, 96, 107, 108, 127  
 Лозова, сл. Белгород. пов. 143  
 Лозове, пос. Богодух. к.; Бгд. о. 167  
 Лозове, пос. Ізюм. к.; Ізм. о. 165  
 Лозове, с. Бгд. о. 64  
 Локня, р. 28, 110, 114, 115, 127  
 Локня, с. Сумськ. к.; Мрп. о. 156  
 Локонський, хут. Сумськ. к.; Смс. о. 153  
 Ломне (Веділине), с. Хтм. о.; Хотмизьк. пов. 163  
 Лопанський, хут. Липец. к.; Злч. о. 145  
 Лопанський, хут. Харків. к.; Злч. о. 146  
 Лопань, р. 27, 29, 40—42, 60, 62, 76, 95, 102, 124, 125, 145  
 Лопань, с. Злч. о. 62  
 Лопань, сл. Липец. к.; Злч. о. 145  
 Лопатинський, хут. Олешан. к.; Злч. о. 145  
 Лопуховата, р. 27, 106  
 Лохвиця (Лофиця), м. 43  
 Лубянка, р. 95, 96  
 Лугова, сл. Харків. к.; Хрк. о. 138  
 Лука, сл. Сумськ. к.; Смс. о. 153  
 Лукашівка, с. Хтм. о.; Хотмизьк. пов. 164  
 Лутище, с. Котелев. к.; Охт. о. 149, 176  
 Луцківка, с. Мижириц. к.; Ндр. о. 162  
 Любавка, сл. Краснокут. к.; Крс. о. 150  
 Любимівка, с. Блп. о.; Путивль. пов. 159  
 Любівка, с. Балакл. к.; Ізюм. о. 166  
 Любівка, с. Валк. к.; Влк. о. 147  
 Любівка, сл. Краснокут. к. 175  
 Люблін, м. 18  
 Любонь, р. 127  
 Люботин, пос. Валк. к.; Влк. о. 146  
 Люботин, р. 95  
 Люботин, с. Влк. о.; Белгород. пов. 148  
 Люботинка, р. 103  
 Любянка, р. 109  
 Люджа, р. 104, 105  
 Люджа, с. Охт. о.; Волнов. пов. 150  
 Лютівка, сл. Олешан. к.; Злч. о. 145  
 Ляховий, хут. Богодух. к.; Злч. о. 146
- Мазновий, хут. Боров. к.; Охт. о. 149  
 Макарівка, с. Харків. к.; Злч. о. 146  
 Максимівщина (Ісаєвщина), хут. Білопіль. к.; Блп. о. 158  
 Максимів Колодязь, хут. Ввч. о.; Белгород. пов. 143  
 Мала Вовча, сл. Хотом. к.; Ввч. о. 143  
 Мала Данилівка, сл. Харків. к.; Хрк. о. 138  
 Мала Котелевка, р. 106  
 Мала Неплюївка, сл. Ндр. о.; Путивль. пов. 162  
 Мала Писарівка, пос. Богодух. к.; Бгд. о. 167  
 Мала Рибиця, сл. Миропіль. к.; Мрп. о. 89, 154  
 Мала Росія (Малоросія, Малоросійська губ.) 6, 17, 22, 23, 39, 48, 78, 97, 107  
 Мала Сироватка, с. Сумськ. к., Смс. о. 152  
 Малижин, с. Богодух. к.; Бгд. о. 174  
 Малижина, пос. Богодух. к.; Бгд. о. 167  
 Малижина, р. 107, 108
- Малий Бобрик, с. Сумськ. к.; Смс. о. 152  
 Малий Історонець, с. Лебедин. к.; Лбд. о. 160  
 Малинівка, сл. Чугуїв. пов. 99  
 Малинова, сл. Печен. к.; Ізюм. пров. 142  
 Малиновський, хут. Боров. к.; Охт. о. 149  
 Малі Проходи, с. Злч. о.; Белгород. пов. 146  
 Мандричина, р. 106  
 Манойлів Байрак, пос. Валк. к.; Влк. о. 147  
 Марківка, с. Мижириц. к.; Ндр. о. 162  
 Мартинівка, с. Охт. о.; Олешан. пов. 150  
 Мартова, сл. Хотом. к.; Чугуїв. пов. 141  
 Марусівка, пос. Ізюм. к.; Ізм. о. 165  
 Маслівка, с. Сумськ. к.; Смс. о. 154  
 Матвіївка, с. Богодух. к.; Бгд. о. 167, 174  
 Медвежа, р. 127  
 Мезинівка, с. Бгд. о.; Волнов. пов. 168  
 Мелешківщина, хут. Мижириц. к.; Ндр. о. 162  
 Мелова гора 20  
 Меловатий колодязь, р. 54  
 Мерефа, р. 27, 29, 60, 95, 96, 103  
 Мерефа, сл. Мереф. к.; Хрк. о. 96, 97, 138  
 Мерефянське к. 138, 140, 147  
 Мерля (Мерла, Мерло), р. 26, 27, 29, 50, 51, 60, 85, 86, 102, 106—108, 125, 126, 129, 174  
 Мерчик, р. 107, 108, 125, 126, 174  
 Мерчик, сл. 42  
 Мижирицьке к. 160, 162  
 Мижирич, сл. Мижириц. к.; Лбд. о. 55, 112, 113, 160  
 Микитівка, с. Богодух. к.; Бгд. о. 167, 173, 174  
 Микитівка, с. Боров. к.; Охт. о. 149, 173  
 Микитівка, сл. Богодух. к.; Крс. о. 151  
 Миколаївка (Березівка), пос. Бгд. о.; Волнов. пов. 168  
 Миколаївка, пос. Валк. к.; Влк. о. 147  
 Миколаївка, с. Білопіль. к.; Смс. о. 154  
 Миколаївка, сл. Балакл. к.; Чугуїв. пов.; Ізюм. пров. 142  
 Миколаївка, сл. Ввч. о. 101  
 Миколаївка, с. Сумськ. к.; Смс. о. 153  
 Миколаївка, сл. Хотім. к.; Ввч. о. 143  
 Микицьке (Тростянець), с. Хтм. о.; Хотмизьк. пов. 163  
 Миколаївська, сл. Хтм. о.; Хотмизьк. пов. 163  
 Микольське, с. Белгород. пов. 143  
 Микольський, хут. Краснокут. к.; Крс. о. 151  
 Микольський, хут. Олешан. к.; Злч. о. 145  
 Микольський, хут. Хотом. к.; Ввч. о. 143  
 Микольщина, хут. Мрп. о.; Краснопіль. пов. 156  
 Милаєве, с. Миропіль. к.; Мрп. о. 154  
 Милорадівка, с. Балакл. к.; Ізм. о. 166  
 Миронівка, с. Харків. к.; Злч. о. 145  
 Миропілля, м.— адм. центр Миропіль. пов. 52, 56, 59, 63, 84, 86—89, 92, 110, 127, 154, 157, 170, 172, 183, 187—191  
 Миропільське к. 154—156  
 Миропільський о. (пов.) 26, 28, 29, 58—60, 62, 64, 65, 104, 107—111, 114, 124, 127, 129, 154—157, 164, 185, 186, 188, 191, 192  
 Михайлівка, пос. Валк. к.; Влк. о. 147  
 Михайлівка, с. Блп. о.; Путивль. пов. 159  
 Михайлівка, с. Боров. к.; Охт. о. 173  
 Михайлівка, с. Лбд. о. 72  
 Михайлівка, с. Лебедин. к.; Лбд. о. 160



Михайлівка, с. Мрп. о.; Краснопіл. пов. 113, 156  
 Михайлівка, сл. Бгд. о.; Волнов. пов. 168  
 Михайлівка, сл. Ввч. о.; Белгород. пов. 143  
 Михайлівське, с. Ввч. о.; Белгород. пов. 143  
 Михайлівський, хут. Ввч. о.; Белгород. пов. 143  
 Михайлівський, хут. Сумськ. к.; Смс. о. 153  
 Млинки, сл. Котелев. к.; Крс. о. 151, 176  
 Могилясівка, хут. Мижириц. к.; Лбд. о. 160  
 Могриця, р. 110  
 Могриця, сл. Сумськ. к.; Мрп. о. 156  
 Мож (Можь), р. 26, 27, 29, 49, 60, 83, 95, 99, 103, 124—126  
 Можича, с. Блп. о.; Путивль. пов. 159  
 Моздоцька лінія 43  
 Мокра, р. 99  
 Мокра Рокитна (Ракитна), р. 103  
 Мокре (Орлівка), с. Хтм. о.; Хотмизьк. пов. 163  
 Мокрий Бурлучек. р. 26, 29, 99  
 Мокрий Ізюнець, р. 26, 29, 54, 116  
 Мокрий Мерчик, р. 27, 103, 106—108  
 Мокриця, р. 127  
 Монастирська Готня, пос. Хтм. о.; Хотмизьк. пов. 163  
 Мордвинівка, с. Лбд. о.; Олешан. пов. 160  
 Мороча, р. 111  
 Мороча, хут. Білопіль. к.; Блп. о. 158  
 Мороча, хут. Сумськ. к.; Смс. о. 152  
 Морщенська, р. 114, 115  
 Москва, м. 25, 40, 44, 46, 48, 63, 73, 77, 78, 88, 93, 124, 128, 174  
 Московська, вул. 41, 179  
 Московська губ. 5  
 Московське князівство 17  
 Московський шлях 42, 124  
 Мохнач, сл. Печен. к.; Ізюм, пров. 142  
 Мощенка, с. Охт. о.; Олешан. пов. 150  
 Мощенське (Середне), с. Хтм. о.; Хотмизьк. пов. 163  
 Мужича, р. 27, 109, 111, 127  
 Муравський шлях 25, 128  
 Мурафа (Морафа), сл. Краснокут. к.; Крс. о. 107, 150, 175  
 Муром, р. 27, 95, 100, 101  
 Муром, с. Ввч. о.; Белгород. пов. 101, 143  
 Мягкова, сл. Хтм. о.; Хотмизьк. пов. 163  
 Напрасне, с. Ввч. о.; Белгород. пов. 143  
 Наумівка, с. Злч. о.; Белгород. пов. 146  
 Наумівський, хут. Мрп. о.; Краснопіл. пов. 155  
 Нахичевань, м. 63  
 Невідомий Колодязь, с. Хтм. о.; Хотмизьк. пов. 163  
 Недригайлів, повітове м. Харків. нам. 53, 56, 59, 63, 87, 89—92, 127, 161, 170, 182, 189—191  
 Недригайлівка, р. 53, 91  
 Недригайлівський о. (пов.) 25, 27—29, 58—60, 62, 64, 65, 109—114, 124, 127, 161, 162, 185, 186, 188, 190—192  
 Нежеголь (Нижеголь), р. 27, 29, 60, 100, 101, 125  
 Нежегольск, м. 21, 22  
 Неітовський, хут. Валк. к.; Влк. о. 147  
 Нелідове, с. Злч. о.; Белгород. пов. 146  
 Немишля, р. 27, 42, 95  
 Немишлянський, хут. Харків. к.; Хрк. о. 138

Неплюєве, пос. Ндр. о. 114  
 Неродовський, хут. Миропіль. к.; Мрп. о. 154  
 Нетриузьське, пос. Ізюм. к.; Ізм. о. 165  
 Нечаївка, с. Белгород. пов. 143  
 Нечаївка, с. Блп. о.; Путивль. пов. 159  
 Нижнє Нетриузьське, с. Балакл. к.; Ізм. о. 166  
 Нижній Бурлучек, сл. Печен. к.; Ізм. о. 166, 167  
 Нижній Веселівський, хут. Охтир. к.; Охт. о. 149  
 Нижній Калеників, хут. Краснокут. к.; Влк. о.; Охтир. пров. 147  
 Нижній Салтів, Чугуїв. пов. 99  
 Нижня Верхосулка, с. Мижириц. к.; Ндр. о. 162  
 Нижня Сироватка, пос. Сумськ. к.; Смс. о. 109, 152  
 Низ, с. Сумськ. к.; Смс. о. 152  
 Ницанські Буди, с. Бгд. о.; Волнов. пов. 168  
 Ніжегольськ, с. Ввч. о.; Белгород. пов. 144  
 Ніжин, м. 78  
 Німеччина 105  
 Ніцаха, с. Охт. о.; Волнов. пов. 150  
 Нова Рабинь, с. Охтир. к.; Бгд. о. 168, 171  
 Нова Рабиня, сл. Бгд. о. 64, 108  
 Нова Сагорівка, сл. Ндр. о.; Путивль. пов. 161  
 Нова Січ, с. Сумськ. к.; Смк. о. 153  
 Новгород-Сіверськ, м. 40, 43, 73  
 Новгород-Сіверське нам. 17, 25, 58, 63, 113, 119, 124, 127  
 Новгородське князівство 17  
 Нове місце, частина м. Суми 87  
 Новенький, хут. Сумськ. к.; Мрп. о. 156  
 Новий, хут. Лебедин. к.; Лбд. о. 159  
 Новий Мерчик, с. Валк. к.; Влк. о. 147  
 Новий Оскол, м. 21, 22  
 Нові Пруди, сл. Ндр. о.; Путивль. пов. 162  
 Новоіванівське, с. Краснокут. к.; Влк. о.; Охтир. пров. 147, 175  
 Новомосковськ, м. 63  
 Новопетрівське, с. Білопіль. к.; Блп. о. 158  
 Новопостроєне, с. Охт. о.; Олешан. пов. 149  
 Новосанкове, с. Хтм. о.; Хотмизьк. пов. 164  
 Новоселівка (Кирпилька), с. Охт. о.; Волнов. пов. 150  
 Новоселівка, с. Балакл. к.; Ізюм. о. 166  
 Новотроїцьке, сл. Лбд. о.; Путивль. пов. 161  
 Норцовське, пос. Ізюм. к.; Ізм. о. 165  
 Обихоже (Куликівка), с. Хтм. о.; Хотмизьк. пов. 163  
 Обояни, м. 62  
 Обоянське нам. 26  
 Обоянський пов. 126  
 Огнище, с. Ввч. о.; Белгород. пов. 144  
 Огульці, пос. Валк. к.; Влк. о. 146  
 Огульці, р. 27, 103  
 Огурцеве, с. Ввч. о.; Белгород. пов. 143  
 Одринка, пос. Валк. к.; Влк. о. 146  
 Одринка, р. 103, 126  
 Ожиянівка, с. Олешан. к.; Злч. о. 145  
 Озак, пос. Лебедин. к.; Лбд. о. 159  
 Озерянка, р. 95, 96

Озерянська пустеля, Мерэф. к.; Хрк. о. 96, 138  
 Океанська, притока р. Уда 82  
 Окоп, сл. Харків. к.; Хрк. о. 138  
 Олександрівка, сл. Валк. к.; Влк. о. 147  
 Олександрівка, сл. Мрп. о.; Краснопіль. пов. 156  
 Олександрівський хут. Сумськ. к.; Смс. о. 153  
 Олексіївка, сл. Ввч. о.; Белгород. пов. 143  
 Олексіївка, с. Краснокут. к.; Крс. о. 107  
 Олексіївка, сл. Харків. к.; Хрк. о. 137, 138  
 Олексіївка (Олександрівка), с. Ндр. о.; Путивль. пов. 161  
 Олексіївка, с. Сумськ. к.; Смс. о. 152  
 Олексіївське, с. Краснокут. к.; Крс. о. 150, 151, 175  
 Олешанське к. 139, 145, 147  
 Олешанський пов. 59, 149, 160  
 Олешня, м. Охт. о.; Олешан. пов. 149, 187, 188  
 Олешня, р. 26, 104, 109, 112, 126, 127  
 Олешня, сл. Охтир. к.; Охт. о. 148, 171  
 Ольхова, р. 95, 96  
 Ольховатка, р. 102  
 Ольховатка (Болдирівка), с. Злч. о.; Белгород. пов. 146  
 Ольховець, р. 95  
 Ольховий Ріг, с. Балакл. к.; Изм. о.; Белгород. пов. 166, 167  
 Ольшана, м-ко (сл.) Олешан. к.; Злч. о. 102, 144, 145  
 Ольшана, пос. Мижириц. к.; Ндр. о.; Сумськ. пров. 114, 162  
 Ольшана, р. 26, 53, 90, 102, 106—110, 112, 113, 125, 127, 153  
 Ольшанка, с. Лбд. о.; Олешан. пов. 160  
 Ольшанка, сл. Балакл. к.; Чугуїв. пов.; Изюм. пров. 142  
 Ольшанськ, м. 21  
 Омелянівське, пос. Изюм. к.; Изм. о. 165  
 Опанасівка, с. Мрп. о.; Путивль. пов. 157  
 Опанасівський, хут. Білопіль. к.; Блп. о. 158  
 Опошня, сл. 63  
 Орловське нам. 129  
 Орловське, пос. Изюм. к.; Изм. о. 165  
 Оробанівський, хут. Сумськ. к.; Смс. о. 153  
 Орчик, р. 28, 103, 125  
 Осадча, р. 107, 108  
 Осельський, хут. Миропіль. к.; Мрп. о. 155  
 Осинівка, сл. Ввч. о.; Корочан. пов. 144  
 Оскол, р. 15, 21, 26, 31, 48, 62, 116, 128  
 Основа, сл. Харків. к.; Хрк. о. 137  
 Основіщини, с. Краснокут. к.; Крс. о. 151  
 Осоївка, пос. Мрп. о.; Краснопіль. пов. 155, 157  
 Островерхівка, сл. Мерэф, к.; Хрк. о. 138, 139  
 Острогоськ, м. 23, 24  
 Острогоський полк 23, 119  
 Отоманська Порта 55, 93  
 Охтирка, м.-адм. центр Охтир. пов. 10, 24, 32, 43, 50, 56, 64, 84—87, 90, 91, 104, 105, 124, 126, 148, 170—175, 177, 178, 180, 189—191  
 Охтирка, р. 26, 29, 50, 84, 104, 126, 171  
 Охтирська пров. 25, 147, 149, 151, 168, 171, 172, 174—178  
 Охтирське к. 148, 149, 161, 168, 171, 172, 177

Охтирський о. (пов.) 25, 26, 28, 29, 58—60, 62, 64, 104—108, 110, 112, 119, 126, 148—150, 171, 172, 185, 186, 188, 191, 192  
 Охтирський полк 22, 23, 50, 84, 86, 119, 126, 184  
 Очеретянка, р. 95, 96  
 Павлівка, пос. Богодух. к.; Бгд. о. 167, 173  
 Павлівка, р. 111  
 Павлівка, с. Білопіль. к.; Блп. о. 158  
 Павлівське, пос. Изюм. к.; Изм. о. 164  
 Павлівський, хут. Мироп. к.; Краснопіль. пов. 154  
 Павлоградський пов. 105  
 Панкратівка, с. Блп. о.; Путивль. пов. 158  
 Парафіївка, с. Краснокут. к.; Влк. о.; Охтир. пров. 147  
 Парне, хут. Сумськ. к.; Смс. о. 153  
 Пархомівка, с. Охт. о.; Белгород. пов. 150  
 Пахомівка, с. Краснокут. к. 175  
 Пашанівка, с. Валків. к.; Влк. о. 147  
 Пенза, м. 42, 124  
 Перекоп, пос. Валків. к.; Влк. о. 104, 146  
 Перекоп, частина м. Суми 87  
 Пересвітна (Пересвітник), р. 103  
 Пересічне, с. Олешан. к.; Хрк. с. 139  
 Переходівка, пос. Богодух. к.; Бгд. о. 167  
 Петіє Руги, с. Злч. о.; Белгород. пов. 146  
 Петлега, р. 99  
 Петлега, с. Чугуїв. пов. 140  
 Петрівка, пос. Олешан. к.; Злч. о. 145  
 Петрівка, сл. Злч. о.; Белгород. пов. 146  
 Петрівка, сл. Хтм. о.; Хотмизьк. пов. 163  
 Петрівка (Ржевка), сл. Ввч. о.; Белгород. пов. 143  
 Петровське, с. Краснокут. к.; Крс. о. 150  
 Петровський, хут. Охтир. к.; Лбд. о. 161  
 Петрушівка (Криничне), с. Миропіль. к.; Мрп. о. 155  
 Печени, с. Охт. о.; Волнов. пов. 150  
 Печеніги, сл. (м-ко) Печен. к.; Чугуїв. пов. Изюм. пров. 55, 99, 100, 142  
 Печенізьке к. 142, 166  
 Печинський, хут. Мижириц. к.; Ндр. о. 162  
 Пешкарівка, с. Сумськ. к.; Смс. о. 152  
 Пилівка, с. Охтир. к.; Охт. о. 148  
 Писаренка, сл. Салтів. пов. 141  
 Писарівка, с. Богодух. к. Бгд. о. 108, 174, 177  
 Писарівка, с. Ввч. о. 144  
 Писарівка, с. Котелев. к.; Крс. о. 151, 176  
 Писарівка, сл. Бгд. о.; Волнов. пов. 168  
 Писарівка, с. Сумськ. к.; Смс. о. 152  
 Писарівка, сл. Чугуїв. пов. 100  
 Південна Гнилиця, р. 26, 29, 99  
 Південна Росія, див. Росія  
 Півні, с. Котелев. к.; Крс. о. 151  
 Північна Росія, див. Росія  
 Підлеснівка, с. Сумськ. к.; Смс. о. 152  
 Підмонастирська, сл. Мерэф. к.; Хрк. о. 138  
 Підмонастирська, сл. Хтм. о.; Хотмизьк. пов. 163  
 Піски, с. Валк. к.; Влк. о. 147  
 Піски, с. Мижириц. к.; Ндр. о. 162  
 Пісочин, сл. Харків. к.; Хрк. о. 137  
 Пісочина, р. 95  
 Піщане, с. Лебед. к.; Лбд. о. 159

Піщане, с. Сумськ. к.; Смс. о. 152  
Піщане, с. Чугуїв пов. 140  
Плехів, с. Миропіль. к.; Мрп. о. 155  
Плотва, р. 27, 100, 101  
Поваляївка, с. Хтм. о.; Хотмиж. пов. 163  
Повна, р. 26  
Повне, с. Бгд. о.; Волнов. пов. 168  
Погребнівський, хут. Сумськ. к.; Смс. о. 152  
Поди, с. Чугуїв пов. 140  
Подімівське, с. Ізюм. к.; Ізм. о. 165  
Поділля 17, 21, 119  
Пожня, р. 27, 107, 108, 110  
Пожня, с. Бгд. о.; Волнов. пов. 168  
Покровка, сл. Хтм. о.; Хотмизьк. пов. 163  
Покровське (Солдатське), с. Хтм. о.; Хотмизьк. пов. 163  
Покровське, с. Чугуїв пов. 140  
Полтава, м. 22, 27, 42, 63, 171, 174, 175, 184  
Полтавський о. 27  
Полтавський пов. 105  
Полупанівка, хут. Влк. о.; Белгород. пов. 148  
Польове, с. Харків. к.; Злч. о. 146  
Польська Україна, див. Правобережна Україна  
Польське королівство, див. Польща  
Польща 17, 18, 19, 20, 21  
Попадя, р. 153  
Попасне, пос. Ізюм. к.; Ізм. о. 165  
Попівка (Любими Буди), пос. Бгд. о.; Волнов. пов. 168  
Попівка, пос. Богодуч. к.; Бгд. о. 167  
Попівка, сл. Лбд. о., Олешан. пов. 160  
Попівка, с. Балак. к.; Ізм. о. 166  
Попівка, с. Миропіль. к.; Мрп. о. 155  
Попівка, с. Ндр. о.; Путивль пов. 162  
Попівка, с. Сумськ. к.; Смс. о. 153  
Попівка, хут. Сумськ. к.; Мрп. о. 156  
Попів Лежач, с. Блп. о.; Путивль. пов. 158  
Попова Слобода, с. Ндр. о. 114  
Поповський, хут. Сумськ. к.; СМК. о. 153  
Порзський, хут. Сумськ. к.; СМК. о. 153  
Порозок, с. Бгд. о.; Волнов. пов. 168  
Порозь, с. Хтм. о.; Хотмизьк. пов. 163  
Почаєве (Кумине), с. Хотмизьк. пов. 157  
Правобережна Україна 17, 18, 21  
Приколь, с. Миропіль. к.; Мрп. о. 155  
Прилепка, с. Ввч. о.; Белгород. пов. 143  
Прилуки, м. 43  
Пристайлове, с. Лбд. о.; Путивль пов. 161  
Пристенський, хут. Хтм. о.; Хотмизьк. пов. 163  
Пришиб, урочище 23  
Пришиб, с. Балакл. к.; Ізм. о. 166  
Пришибське, с. Балакл. к.; Ізм. о. 166  
Пришибський, підварок Сумськ. к.; Смс. о. 153  
Проруб, пос. Білопіль. к.; Блп. о. 89, 158  
Просеківський, хут. Мрп. о.; Краснопіль. пов. 155  
Протопопівка, с. Олешан. к.; Злч. о. 145  
Протопопівка, с. Охт. о.; Олешан. пов. 149  
Проходи, р. 95, 96  
Прутка, р. 153  
Псел, р. 15, 26—28, 51, 52, 60, 62, 87—89, 109, 110, 112, 126, 127, 129  
Путивль, м. 63, 89, 162

## Додатки

Путивльський пов. 25, 59, 111, 113, 128, 157—162  
Пушкарна, сл. Мрп. о. 111  
Пушкарна, сл. (частина м. Хотмизька) Хтм. о. 92, 163  
Пушкарна, сл. Хтм. о.; Хотмизьк. пов. 164  
Пушкарне, с. Хтм. о.; Хотмизьк. пов. 163, 164  
Пушкарьов Яр, хут. Сумськ. к.; Смс. о. 153  
П'ятницьке, с. Чугуїв. пов. 140  
Раганський, хут. Харків. к.; Хрк. о. 138  
Радківщин, хут. Сумськ. к.; Смс. о. 152  
Радомля (Родомля), р. 104, 105  
Радомля, с. Боров. к.; Охт. о. 149  
Ракитна, р. Див. Рокитна, р.  
Ракитна, сл. Мерэф. к.; Влк. о. Белгород. пов. 147, 148  
Ракитне, с. Хтм. о.; Хотмизьк. пов. 163  
Раківка, р. 27  
Репки, с. Олешан. к.; Злч. о. 145  
Репна, с. Ввч. о.; Корочан. пов. 144  
Реп'яхівка, сл. Хотмизьк. пов. 157  
Річки, пос. Білопіль. к.; Блп. о. 158  
Ржавець, р. 95, 96  
Ржавець, сл. Харків. к.; Хрк. о. 137  
Рибниця, р. 110, 127  
Риботин, с. Охтир. к.; Охт. о. 149  
Рідкодуб, с. Влк. о. 64  
Рідкодубець, р. 103  
Ріпка, р. 111  
Річ Посполита 18, 20  
Ровенськ, с. Белгород. пов. 143  
Рогань, р. 27, 99  
Рогань, с. Белгород. пов. 139  
Рогань, с. Харків. к.; Хрк. о. 138  
Рогове (Заровне), с. Чугуїв. пов. 140  
Рогозне, с. Сумськ. к.; Смс. о. 152  
Рогозний, хут. Сумськ. к.; Смс. о. 152  
Рогозня, р. 114, 115  
Рогозянка, р. 54, 102, 125  
Рогозянка, с. Олешан. к.; Злч. о. 145  
Рождественське, с. Чугуїв. пов. 141  
Рокитна, р. 28, 114, 115  
Рокитна, сл. Влк. о. 104  
Романівка (Вошколупівка), пос. Бгд. о.; Волнов. пов. 168  
Романівка, с. Белгород. пов. 139  
Романівка, сл. Липецк.; Злч. о. 145  
Романівка, с. Миропіль. к.; 155, 157  
Роменський пов. 113  
Ромни, м. 78, 91  
Росія (Велика Росія, Великоросія, Російська імперія, Російська область, РРФСР) 5, 15, 17, 18, 19, 21—23, 39, 58, 78, 97, 119  
Рубанівка, с. Валк. к.; Влк. о. 147  
Рубанівка (Миронівське), с. Мижириц. к.; Ндр. о. 162  
Рубанівка, с. Охтир. к.; Лбд. о. 161  
Рубіжна, сл. Ввч. о. 144  
Рубіжне, с. Ввч. о. 101  
Рублівка, сл. Котелев. к.; Крс. о. 151, 176

- Рубцева, сл. Изм. о. 116  
 Рубцеве, пос. Изюм. к.; Изм. о. 164  
 Рудневе, с. Сумськ. к.; Смс. о. 152  
 Руські Тишки, сл. Липец. к.; Хрк. о. 138, 139  
 Руська Лозова, сл. Липец. к.; Злч. о. 145, 146  
 Рутка (Козача Рутка), р. 27, 95, 102, 113, 114, 115  
 Рябина (Рабина), р. 26, 27, 107, 108, 126  
 Рябівка, с. Бгд. о.; Волнов. пов. 168  
 Рябушки, пос. Лебедин. к.; Лбд. о. 159  
 Рябушки, хут. Лебедин. к.; Лбд. о. 159, 160  
 Рязанське нам. 39  
 Рязань, м. 17  
 Рясне, с. Богодух. к.; Злч. о. 146  
 Рясне, с. Олешан. к.; Злч. о. 145  
 Рясне, с. Хтм. о.; Краснопіль. пов.; Сумськ. пров. 164  
 Рястове, с. Охт. о.; Олешан. пов. 149
- Савинське, пос. Изюм. к.; Изм. о. 165  
 Савинці, пос. Изюм. к.; Изм. о. 116, 164  
 Савчуківщина, хут. Білопіль. к.; Блп. о. 158  
 Сагайдачний шлях 39  
 Саламахівський, хут. Харків. к. Хрк. о. 137  
 Салевторівка, сл. Миропіль. к. 154  
 Салтиківка, сл. Ндр. о.; Путивль. пов. 161  
 Салтів, сл. (м.) Салтів. пов. 25, 48, 49, 55, 59, 99, 125, 141, 187, 188  
 Салтівський пов. 25, 58, 59, 128, 140, 141  
 Самсонівка, хут. Котелев. к.; Крс. о. 151  
 Санківка, р. 110, 114, 115  
 Санкове (Коровине), с. Хтм. о.; Хотмизьк. пов. 163  
 Санкт-Петербург, м. 63, 73, 77, 78, 124, 132, 174  
 Сарай (Саранчик), м. 15  
 Саратов, м. 43, 77, 124  
 Саржен Яр, сл. Харків. к.; Хрк. о. 138  
 Саханівщина, хут. Білопіль. к.; Блп. о. 158  
 Сейм, р. 27, 28, 111, 127  
 Селище, пос. Лебедин. к.; Лбд. о. 159  
 Семенівка, р. 107, 108  
 Семенівка, с. Харків. к.; Злч. о. 146  
 Семионівка, сл. Лбд. о.; Путивль. пов. 161  
 Семионівка, с. Хтм. о.; Миропіль. пов. 164  
 Семионівка, с. Хтм. о.; Краснопіль. пов.; Сумськ. пров. 164  
 Семирічки, с. Охт. о.; Волнов. пов. 150  
 Семиротівщина, хут. Лебедин. к.; Лбд. о. 160  
 Сенянка, р. 107, 108  
 Середній Бурлучек, Печен. к.; Изм. о. 166  
 Середня Балаклійка, р. 116  
 Середня Балаклія, р. 26, 27  
 Середня Котелевка, р. 106  
 Середня Котельва, р. 26, 27  
 Серяківщин, хут. Лебедин. к.; Лбд. о. 159  
 Сесвицьке, с. Белгород. пов. 139  
 Сибір 22  
 Синолицівка, сл. Котелев. к.; Крс. о. 151, 176  
 Синолицівка, с. Олешан. к.; Хрк. о. 139  
 Синяк, хут. Сумськ. к.; Смс. о. 153
- Сироватка, р. 26, 109, 110, 127  
 Ситне, с. Миропіль. к.; Мрп. о. 155  
 Сіверський Донець (Донець), р. 15, 17, 20, 21, 25—29, 31, 40, 43, 48, 54, 55, 60, 62, 80, 93, 99, 100, 115, 116, 124, 125, 128  
 Сілезія 78  
 Сінна, р. 126  
 Сінна, сл. Богодух. к.; Бгд. о. 108, 167, 173  
 Скрягівський, хут. Боров. к.; Охт. о. 149  
 Славгородок, Бгд. о.; Волнов. пов. 108, 168  
 Слобідська Україна (Слобідсько-Українська губ.) 5, 8, 24, 25, 47, 49, 52, 59, 72, 77, 89, 119, 128, 140, 141, 157, 162, 170, 179—183  
 Слов'янськ, м. 63, 92, 93  
 Слов'янський о. 116  
 Слов'янський пов. 29, 60, 115  
 Слушне, пос. Харків. нам. 187  
 Смородина, с. Охт. о.; Волнов. пов. 150  
 Смородиний, хут. Мрп. о.; Краснопіль. пов. 156  
 Снагість, р. 27, 109, 110, 111, 127  
 Снагість, с. Блп. о.; Путивль. пов. 159  
 Сніжків Кут (Іванівка), сл. Валк. к.; Влк. о. 104, 147  
 Сніжків Кут (Манойлів Байрак), пос. Валк. к.; Влк. о.  
 Соколів, сл. Влк. о. 104  
 Соколів, сл. Мерэф. к.; Хрк. о. 138  
 Сокольна, р. 102  
 Солдацьке, с. Бгд. о.; Волнов. пов. 168  
 Соснівка (Сосонка), р. 104  
 Сосонка, с. Охтир. к.; Охт. о. 148  
 Софіївка, с. Сумськ. к.; Мрп. о. 156  
 Сошальський, хут. Хотім. к.; Чугуїв. пов. 141  
 Спална, с. Миропіль. пов. 157  
 Спаська (Іловська), сл. Хотім. к.; Чугуїв. пов. 141  
 Спаська, сл. Хтм. о.; Хотмизьк. пов. 163  
 Співаківка, пос. Изюм. к.; Изм. о. 164  
 Співаківка, урочище 23  
 Сподарюхіне, с. Хтм. о.; Хотмизьк. пов. 164  
 Спокіївка, с. Мижирич. к.; Ндр. о. 162  
 Станична, сл. Бгд. о.; Волнов. пов. 168  
 Станичне, с. Бгд. о.; Волнов. пов. 168  
 Станове, с. Боров. к.; Охт. о. 149, 173  
 Станове (Касикове), с. Хтм. о.; Хотмизьк. пов. 163  
 Становський, прис. Хтм. о.; Хотмизьк. пов. 163  
 Стара Воделога, сл. Валк. к.; Влк. о.; Белгород. пов. 147, 148  
 Стара Мерчика, с. Валк. к.; Влк. о.  
 Стара Рабина, сл. Охтир. к.; Охт. о. 171  
 Стара Рабинь, сл. Охтир. к.; Бгд. о. 167  
 Стара Сагорівка, сл. Ндр. о.; Путивль. пов. 161  
 Старе, с. Сумськ. к.; Смс. о. 152  
 Старий Мерчик, с. Валк. к.; Влк. о. 147  
 Старикове, с. Ввч. о.; Корочан. пов. 144  
 Стариця, с. Ввч. о.; Белгород. пов. 60, 100, 143  
 Староіванівське, с. Охтир. к.; Охт. о. 148, 172  
 Старосілля, с. Хтм. о.; Хотмизьк. пов. 164  
 Степка, р. 154  
 Степанівка, с. Сумськ. к.; Смс. о. 152  
 Степанівське, с. Білопіль. к.; Блп. о. 158  
 Степець, хут. Сумськ. к.; Смс. о. 152  
 Стецівка, пос. Сумськ. к.; Смс. о. 152

Столовикивський, хут. Білопіль. к.; Блп. о. 158  
Стратилатівка (Кам'янка), пос. Ізюм. к.; Ізм. о. 165  
Стребулковщин, хут. Сумськ. к.; Смс. о. 153  
Стретенське (Молодова), сл. Салтів. пов. 141  
Стрибульківщина, хут. Мрп. о.; Краснопіл. пов. 156  
Стригуни, с. Хтм. о.; Хотмизьк. пов. 163  
Стрілецька, сл. (частина м. Хотмизька) Хтм. о. 92, 163  
Стрілеця, р. 95  
Струпівський, хут. Мрп. о.; Краснопіл. пов. 156  
Студенка (Студенок), р. 52, 88, 89, 95, 99, 127  
Студений Колодязь, сл. Чугуїв. пов. 80  
Студенок, с. Балакл. к., Ізм. о. 166  
Студенок, частина м. Миропілля 89  
Суджа, м. 63, 157  
Суджанський пов. 25, 28, 59, 110, 111, 128  
Сула, р. 27, 53, 62, 91, 112, 113, 127  
Сулка, р. 113, 127  
Суми, повітове м. Харків. нам. 9, 24, 32, 43, 51, 52, 56, 63, 64, 78, 84, 86—91, 109, 126, 152, 170—172, 180, 189—191  
Сума (Суми), р. 26, 51, 87, 109, 126, 127, 153, 162  
Сумка, р. 51, 87, 109, 126, 127  
Сумська обл. 5  
Сумська пров. 25, 52, 53, 89, 90, 128, 154, 156, 160, 162, 164  
Сумське к. 152, 154, 156, 160, 162  
Сумський о. (пов.) 25—27, 29, 58—60, 62, 64, 65, 104, 108—113, 124, 126, 129, 152—154, 185, 188, 191, 192  
Сумський полк 22, 23, 51, 53, 87, 90, 109, 119, 184  
Сумський шлях 43, 124  
Сумцовське, с. Балакл. к.; Ізм. о. 166  
Супрунівський, хут. Лебедин. к.; Лбд. о. 160  
Суркове, с. Ввч. о.; Белгород. пов. 143  
Суша Балаклійка, р. 27, 116  
Суша Боровенька, р. 95, 96  
Суша Грунь (Грунька) р. 28, 104, 105  
Сухий Бурлучек, р. 99  
Сухий (Богодухівський) Мерчик, р. 102, 103  
Сухий Ізюнець, р. 116  
Сухинівка, с. Блп. о.; Путивль. пов. 159  
Сухобалаклійка, с. Балакл. к.; Ізм. о. 166  
Суховерхівка, сл. Ндр. о.; Путивль. пов. 161  
Сушилівський, хут. Сумськ. к.; Смс. о. 152

Таволжанка, с. Ввч. о.; Белгород. пов. 143  
Тавріда 124  
Таврійська обл. 63, 78, 80  
Таганрог, м. 63, 78  
Тамбов, м.-адм. центр Тамбовського нам. 42, 124  
Тাপлінка, р. 100, 101  
Таранівка, сл. Мерэф. к.; Влч. о. 104, 147  
Тарасівка, с. Бгд. о.; Волнов. пов. 168  
Таратутівський, хут. Мрп. о.; Краснопіл. пов. 156  
Татарія 15  
Татарчевське, пос. Ізюм. к.; Ізм. о. 165  
Тванка, р. 53, 91, 127  
Теменка, р. 153  
Теплинське, пос. Ізюм. к.; Ізм. о. 165  
Теплянка, р. 116

## Додатки

Теребенне (Обухівка), с. Хотмизьк. пов. 156  
Терешківка, с. Сумськ. к.; Смс. о. 152  
Терн, р. 27, 113, 127  
Тернаве, с. Чугуїв. пов. 141  
Терни, сл. Ндр. о.; Путивль. пов. 114, 161  
Тернов, пос. Харків. нам. 187  
Тернова, сл. Ввч. о. 144  
Тернове, с. Ввч. о.; Белгород. пов. 143  
Трахтемирів (Техтемирів, Трехтемирів) 18, 20  
Тимофіївка, пос. Мрп. о.; Краснопіл. пов. 155  
Тимофіївка (Непідкрита), сл. Хрк. о.; Салтів. пов. 140  
Тимський пов. 26, 128  
Титовка, сл. Ввч. о.; Белгород. пов. 143  
Титовка, сл. Ввч. о.; Корочан. пов. 144  
Тиха Грунька, р. 28  
Тіткіно, с. Блп. о.; Путивль. пов. 158  
Товста, р. 113  
Товстий Луг, с. Мижириц. к.; Ндр. о. 162  
Тоганка, р. 141  
Токар, с. Сумськ. к.; Смс. о. 153  
Токарі, с. Лебедин. к.; Лбд. о. 159  
Толоконне, с. Ввч. о.; Белгород. пов. 144  
Толкачівка, с. Белгород. пов. 143  
Тополі, с. Хтм. о.; Хотмизьк. пов. 163  
Третя Братениця, р. 102, 114, 115  
Трефілівка, с. Хтм. о.; Хотмизьк. пов. 163  
Тригубівський, хут. Лебедин. к.; Лбд. о. 160  
Троїцька, сл. Ввч. о.; Белгород. пов. 143  
Троїцьке (Жуківка), с. Ндр. о.; Путивль. пов. 162  
Тросне, с. Мерэф. к.; Хрк. о. 138  
Тросний, хут. Липец. к.; Злч. о. 145  
Тростяна, р. 95, 96  
Тростянець, р. 128  
Тростянець, с. Охтир. к.; Охт. о. 64, 105, 148, 172  
Троське (Крюківка), с. Хтм. о.; Хотмизьк. пов. 163  
Труханівка, с. Котелев. к.; Крс. о. 151  
Тула, м. 25, 44, 63, 128  
Тульське нам. 39  
Тур'є, с. Мрп. о.; Краснопіл. пов. 155  
Турівський, хут. Олешан. к.; Злч. о. 145  
Турушка, р. 103, 126

Угорщина 17  
Угроїди, с. Мрп. о.; Краснопіл. пов. 155  
Уда (Уди), р. 26, 27, 29, 39—42, 49, 60, 62, 82, 83, 95, 96, 99, 102, 124, 125  
Удава, р. 110, 127  
Уд'є, с. Олешан. к.; Злч. о. 144  
Уди, с. Злч. о.; Белгород. пов. 146  
Україна (Українська Радянська Соціалістична Республіка) 5, 19, 20, 22, 32, 34, 39, 40, 44, 45, 47, 48, 50, 81, 85, 96, 119, 125  
Ульянівка, с. Білопіль. к.; Смс. о. 154  
Усеред, м. 21  
Успенське (Єфремівка), с. Мрп. о.; Краснопіл. пов. 156  
Устенка, с. Ввч. о.; Белгород. пов. 144

Усть-Самара, р. 18  
 Утнівка, с. Мерэф. к.; Хрк. о. 138  
 Ушакове, с. Ввч. о.; Белгород. пов. 143

Федорівський, хут. Салтів. пов. 141  
 Філіпівка, с. Хрк. о. 62  
 Філіпове (Уди), с. Харків. к.; Хрк. о. 137  
 Філонівський, хут. Котелев. к.; Крс. о. 151  
 Філонівський, хут. Мижириц. к.; Лбд. о. 160  
 Фолфіна, р. 127  
 Фошевате, пос. Ізюм. к.; Ізм. о. 165, 166  
 Фошеватий, хут. Боров. к.; Охт. о. 149  
 Фрідріхдорфське, пос. Ізюм. к.; Ізм. о. 165

Харків, м.— адм. центр Харків. нам. 6—10, 24, 32, 38—40, 42—48, 50—56, 62—64, 73, 76—78, 80—93, 95—98, 100, 102, 108, 119, 124, 136—139, 170, 171, 173, 174, 179—184, 191

Харків, р. 27, 29, 40—42, 60, 62, 76, 95, 102, 124, 125, 145  
 Харківська губ. 63, 72, 82, 83, 85, 91, 181

Харківська обл. 5, 9  
 Харківська пров. 25, 49, 128  
 Харківське к. 137, 138, 145

Харківське нам. 5—17, 22, 25—27, 40, 44, 47, 48, 57—59, 61—64, 67, 71, 73—75, 78—96, 98—105, 107, 108, 110—116, 118—123, 125—128, 136, 137, 169, 179—183, 185, 187, 188, 191

Харківський край 6  
 Харківський о. (пов.) 9, 25—27, 29, 47, 48, 58—60, 62, 64, 94—107, 110—116, 119, 124, 125, 128, 137—140, 147, 185, 186, 188, 191, 192

Харківський полк 22, 23, 49, 51, 84, 87, 119, 179, 183

Хатин, с. Смс. о. 109  
 Хатне, с. Чугуїв. пов. 141

Хвошевата, р. 126  
 Херсеківка, сл. Валк. к.; Влк. о. 147

Херсон, м. 43, 63  
 Херсонес Таврійський, м. 15, 25, 43, 128

Херсонська, вул. 41, 179  
 Хмелівський, хут. Мрп. о.; Краснопіл. пов. 156

Холодна гора 40, 41, 76  
 Холодна, р. 95, 96

Хомеківський, хут. Лебедин. к.; Лбд. о. 159  
 Хомутка, р. 154

Хорол (Хороля), р. 28, 113, 114, 127  
 Хорошев, сл. Мерэф. к.; Хрк. о. 138

Хотезьке (Зибине, Ієвлевське), с. Хтм. о.; Хотмизьк. пов. 163

Хотень, с. Сумськ. к.; Смс. о. 152  
 Хотімля, р. 26, 99, 125, 141

Хотімля, м-ко (сл.) Хотім. к.; Чугуїв. пов. 99, 100, 141  
 Хотімлянське к. 141, 143

Хотмизьк (Хотмижськ, Хотмишськ), повітове м. Харків нам. 11, 21, 22, 54, 56, 63, 82, 86, 88, 92, 93, 115, 128, 163, 170, 182, 187—191

Хотмизький о. (пов.) 25, 26, 28, 29, 54, 58—60, 62, 64, 65, 92, 101, 102, 107, 110, 115, 124, 126, 128, 156, 163, 164, 185, 186, 188, 190—192

Хрупівка, сл. Печен. к.; Ізюм. пров. 142  
 Хрущівка, пос. Богодух. к.; Бгд. о. 167  
 Худяківка, с. Блп. о.; Путивль. пов. 159  
 Хухомля, р. 104, 106  
 Хухра, р. 26, 104, 106, 126  
 Хухра, сл. Охтир. к.; Охт. о. 148, 171

Цапівка, пос. Олешан. к.; Злч. о. 145  
 Цареборисівка (Царев—Борисов), пос. Ізюм. к.; Ізюм. о. 21, 48, 116, 119, 164

Царегородський шлях 48  
 Царицин, м. 43, 77, 124  
 Царкунів, с. Белгород. пов. 139  
 Церпуни, с. Липец. к.; Хрк. о. 138  
 Церпунівський, хут. Липец. к.; Хрк. о. 138  
 Цикляєве, с. Ввч. о.; Белгород. пов. 143  
 Цимбалів. хут. Сумськ. к.; Смс. о. 154  
 Ципляївка, сл. Ввч. о.; Корочан. пов. 144

Чегрин-Дуброви, м-ко Катеринославське нам. 62

Чепелівський, хут. Миропіль. к. Мрп. о. 155  
 Чепель, пос. Ізюм. к.; Ізм. о., 165

Чепельське, пос. Ізюм. к.; Ізм. о. 165  
 Червона (Чермна) Росія 17

Черемошна, р. 126  
 Черемушне, пос. Валк. к.; Влк. о. 146  
 Черемушна, сл. Балакл. к., Чугуїв. пов.; Ізюм. пров. 142  
 Черемушне, пос. Ізюм. к.; Ізм. о. 165

Черемушне, с. Ізм. о.; Белгород. пов. 143, 167  
 Черепів, хут. Ндр. о.; Путивль. пов. 161

Черепівка, с. Ндр. о.; Путивль. пов. 161  
 Черепівка (Тернівка), сл. Блп. о.; Путивль. пов. 159

Черкаси, м. 21  
 Черкаськ, м. 63, 78

Черкаська Лозова, сл. Харків. к.; Хрк. о. 137  
 Черкаські Тишки, с. Липецк. к.; Хрк. о. 138, 139  
 Черлене, сл. Лебедин. к.; Лбд. о.; Путивль. пов. 159, 161

Чернетчина, с. Краснокут. к.; Крс. о. 151, 177  
 Чернетчина, с. Мрп. о.; Краснопіл. пов. 155

Чернетчина, с. Охтир. к.; Охт. о. 148, 172, 177  
 Чернетчина, с. Сумськ. к.; Смс. о. 152

Чернецький, хут. Лбд. о.; Путивль. пов. 161  
 Чернігів, м. 40, 73

Чернігівське нам. 5, 6, 17, 25—28, 44, 58, 63, 91, 104—106, 112, 113, 119, 126, 127

Чернігівський пов. 106  
 Черняківка, сл. Липецк. к.; Злч. о. 145

Чорне море 37, 38, 63  
 Черноглазівка, с. Олешан. к.; Злч. о. 145

Чугівка, р. 48, 80, 99  
 Чугівка, сл. Чугуїв. пов. 80

Чугуїв, м.-адм. центр Чугуїв. пов. 21, 43, 48, 56, 63, 80, 81, 83, 92, 93, 99, 119, 125, 140, 170, 182, 187—191

Чугуївський о. (пов.) 25—27, 29, 58—60, 62, 64, 65, 95, 99, 100, 103, 114, 116, 119, 124, 125, 128, 140—142, 148, 166, 185, 186, 188, 191, 192



Чугуївський полк 48, 81, 186  
Чуланове, с. Хтм. о.; Хотмизьк. пов. 163  
Чупахівка, сл. Лбд. о.; Олешан. пов. 160  
Чутова, р. 103, 125

Шандриголова, пос. Ізюм. к.; Ізм. о. 164  
Шарівка, с. Краснокут. к.; Крс. о. 151, 175  
Шейчин, хут. Богодух. к., Бгд. о. 167  
Шелудківка, сл. Печен. к.; Ізм. пров. 142  
Шибекіна, сл. Ввч. о., Белгород. пов. 144  
Шкандилівка, с. Балакл. к.; Ізм. о. 166  
Шляхова, р. 103  
Шляхове, с. Влк. о. 64  
Шнурський, хут. Мижириц. к.; Лбд. о. 160  
Шпаківка, пос. Ізюм. к.; Ізм. о. 164  
Шпилівка, с. Сумськ. к.; Смс. о. 152  
Штепівка, с. Мижириц. к., Ндр. о. 162  
Шубіно, с. Чугуїв. пов. 141

Щигливий, хут. Білопіль. к.; Блп. о. 158

Юнаківка, сл. Сумськ. к.; Мрп. о. 111, 156  
Юрасівка, сл. Блп. о.; Путивль. пов. 158  
Юсупівка, сл. Сумськ. к.; Смс. о. 153

Яблонів, м. 21  
Яблочкове, с. Ввч. о.; Белгород. пов. 143  
Яблучне, с. Охтир. к.; Бгд. о. 168  
Яблучний, хут. Олешан. к.; Злч. о. 145  
Яковлівка, сл. Харків. к.; Хрк. о. 137  
Ямне, сл. Богодух. к., Бгд. о. 167, 173  
Янків Ріг, сл. Охтир. к.; Охт. о. 148, 172  
Ярове, с. Балакл. к.; Ізм. о. 166

## Додатки

---

Ярівський, хут. Мрп. о.; Краснопіль. пов. 155  
Ярошівка, с. Олешан. к.; Злч. о. 145  
Ясенок, с. Боров. к.; Охт. о. 149, 173  
Яструбенне, с. Білопіль. к.; Блп. о. 158

## ХУТОРИ

Біля с. Будилки, Лебедин. к.; Лбд. о. 159  
Варгановського, поручика, Сумськ. к.; Смс. о. 153  
Голіцина Михайла Михайловича, генерал-фельдмаршала,  
Валків. пов. 45  
Захаржевської, вдови полковника, Мижириц. к.; Лбд. о.  
160  
Земборських, поміщиків, Харк. к.; Хрк. о. 138  
Клочникова, канцеляриста, Сумськ. к.; Смс. о. 154  
Крамарьова, сотника Мрп. о.; Краснопіль. пов. 156  
Кремповського, протопона, Мижириц. к.; Лбд. о. 160  
Линтвара Степана, обивателя, Сумськ. к.; Смс. о. 153  
Михайлівського Предтеченського м-ря, Мижириц. к.; Лбд.  
о. 160  
Надточієва, регістратора, Сумськ. к.; Смс. о. 153  
На протоці Солоний Ліг, Хтм. о.; Хотмизьк. пов. 163  
На р. Боброва, Хтм. о.; Хотмизьк. пов. 163  
На р. Ворслиця, Хтм. о.; Хотмизьк. пов. 163  
На р. Житіє, Сумськ. к.; Смс. о. 153  
На р. Рокитна, Хтм. о.; Хотмизьк. пов. 163  
На р. Тоганка, Чугуїв. пов. 141  
Перехрестова, депутата, Сумськ. к.; Смс. о. 153  
Подільської, дружини комісара, Мрп. о.; Краснопіль. пов.  
156  
Шапочникова, прапорщика, Мижириц. к.; Лбд. о. 160  
Штепова, капрала, Мижириц. к., Ндр. о. 162

# ЗМІСТ

ПЕРЕДМОВА

5

ВІД УПОРЯДНИКІВ

9

ОПИСИ ХАРКІВСЬКОГО НАМІСНИЦТВА  
КІНЦЯ ХVІІІ СТ.

13

ТОПОГРАФІЧНИЙ ОПИС  
ХАРКІВСЬКОГО НАМІСНИЦТВА З ІСТОРИЧНОЮ  
ПЕРЕДМОВОЮ

15

ТОПОГРАФІЧНИЙ ОПИС  
ХАРКІВСЬКОГО НАМІСНИЦТВА 1785 РОКУ

58

ТОПОГРАФІЧНИЙ ОПИС  
ХАРКІВСЬКОГО НАМІСНИЦТВА 1787 РОКУ

119

МАТЕРІАЛИ ДО ІСТОРІЇ СКЛАДАННЯ  
ОПИСІВ ХАРКІВСЬКОГО НАМІСНИЦТВА

131

ЛИСТИ П. О. СОЙМОНОВА В. О. ЧЕРТКОВУ

132

ПЛАН ТОПОГРАФІЧНОГО ОПИСУ

133

ЛИСТИ В. О. ЧЕРТКОВА П. О. СОЙМОНОВУ

136

ВІДОМІСТЬ, З ЯКИХ САМЕ МІСТ І ПОВІТІВ  
ХАРКІВСЬКЕ НАМІСНИЦТВО СФОРМОВАНЕ  
ТА СКІЛЬКИ БУЛО В НЬОМУ ОСІБ НА 1779 Р.

137

ОПИС МІСТА ОХТИРКИ З ПОВІТОМ

171

ОПИС МІСТ ХАРКІВСЬКОГО НАМІСНИЦТВА  
1796 РОКУ

179

ВІДОМОСТІ ПО ХАРКІВСЬКОМУ НАМІСНИЦТВУ  
ПРО НИЖЧЕЗГАДАНЕ

185

ТАБЛИЦІ ЗВЕДЕНИХ КІЛЬКІСНИХ ПОКАЗНИКІВ  
ОПИСІВ ХАРКІВСЬКОГО НАМІСНИЦТВА

191

ДОДАТКИ

ПРИМІТКИ

194

СЛОВНИК ЗАСТАРІЛИХ ТА РІДКОВЖИВАНИХ  
СЛІВ І ТЕРМІНІВ

197

ТИТЛА І СКОРОЧЕННЯ, ВЖИТІ В ТЕКСТАХ

199

ПЕРЕЛІК ВИКОРИСТАНИХ  
АРХІВНИХ ФОНДІВ

200

УМОВНІ СКОРОЧЕННЯ

200

ІМЕННИЙ ПОКАЖЧИК

201

ГЕОГРАФІЧНИЙ ПОКАЖЧИК

207

НАУЧНОЕ ИЗДАНИЕ

●  
АКАДЕМИЯ НАУК УКРАИНСКОЙ ССР  
АРХЕОГРАФИЧЕСКАЯ КОМИССИЯ  
ИНСТИТУТ ИСТОРИИ УКРАИНЫ  
ЦЕНТРАЛЬНЫЙ  
ГОСУДАРСТВЕННЫЙ ВОЕННО-ИСТОРИЧЕСКИЙ  
АРХИВ СССР  
ДОНЕЦКИЙ ГОСУДАРСТВЕННЫЙ  
УНИВЕРСИТЕТ

●  
**Описания**  
**ХАРЬКОВСКОГО НАМЕСТНИЧЕСТВА**  
**конца XVIII в.**

**ОПИСАТЕЛЬНО-СТАТИСТИЧЕСКИЕ ИСТОЧНИКИ**

●  
СОСТАВИТЕЛИ:  
ПИРКО ВАСИЛИЙ АЛЕКСЕЕВИЧ,  
ГУРЖИЙ АЛЕКСАНДР ИВАНОВИЧ

●  
Редакционная коллегия:  
П. С. СОХАНЬ (отв. редактор),  
В. А. СМОЛИЙ (зам. отв. редактора),  
Ф. П. ШЕВЧЕНКО, Г. В. БОРЯК

●  
Киев, издательство «Наукова думка», 1991

●  
Оформления художника  
Р. К. ПАХОЛЮКА

Художний редактор  
С. П. КВІТКА

Технічні редактори  
Т. С. БЕРЕЗЯК,  
Б. М. КРИЧЕВСЬКА

Коректори  
З. А. ЄРОХІНА,  
О. С. УЛЕЗКО

●  
ИБ № 11438

Здано до набору 04.01.91. Підп. до друку 24.07.91.  
Формат 84×108<sup>3/16</sup>. Папір друк. № 1. Вис. друк. Літ. гарн. Ум. друк. арк. 28,56.  
Фіз. друк. арк. 14,0+3 на крейд. пап. Ум. фарбо-відб. 58,17.  
Обл.-вид. арк. 31,79. Тираж 4600 пр. Зам. 1—188. Ціна 8 крб.

Видавництво «Наукова думка», 252601 Київ, 4, вул. Репова, 3.  
Головне підприємство республіканського виробничого об'єднання «Поліграфкнига».  
252057, Київ, вул. Довженка, 3.